

Hauts-de-France, Somme
Péronne
14 place Louis-Daudré, ancienne Grande-Place

Ancienne maison de commerce, devenue Hôtel de la Paix (actuellement Som'Home)

Références du dossier

Numéro de dossier : IA80010932

Date de l'enquête initiale : 2017

Date(s) de rédaction : 2022

Cadre de l'étude : enquête thématique régionale La première Reconstruction, patrimoine de la Reconstruction , patrimoine de la villégiature

Degré d'étude : repéré

Désignation

Dénomination : maison

Appellation : Hôtel de la Paix, Som'Home

Destinations successives : maison, hôtel de voyageurs

Parties constituantes non étudiées : cour, atelier, écurie, remise, boutique

Compléments de localisation

Milieu d'implantation : en ville

Références cadastrales : 1839, B, 283

Historique

L'édifice visible à cet emplacement sur le cadastre napoléonien levé vers 1839 comprend un bâtiment principal ouvrant sur la Grande-Place et sur la rue du Vert-Muguet et une cour en fond de parcelle. Joseph Antoine Tardieu, ébéniste, semble y être installé vers 1880, à la suite d'un cafetier et louager. La distribution intérieure est connue par les plans dressés pour l'évaluation des dommages de guerre en 1920. Le descriptif signale une cave de près de 4 m. de hauteur sous voûte. Le rez-de-chaussée est occupé par un vaste magasin avec un petit logement à l'arrière sur la cour. Dans la cour de petite dimension, accessible depuis la rue du Vert-Muguet, se trouve un atelier et une remise et écurie ouvrant sur la rue du Vert-Muguet. Les deux étages, disposant d'une entrée indépendante rue du Vert-Muguet, sont aménagés pour la location en meublé (sept chambre au premier étage et neuf au second). L'édifice reconstruit à l'identique pour la veuve de Joseph Tardieu, marchande de meubles et débitante (1921), devient un hôtel de voyageurs (attesté de 1926 à 1936), dit Hôtel de la Paix.

Période(s) principale(s) : Moyen Age, 2e quart 18e siècle (détruit), 1er quart 20e siècle

Description

Implanté en parcelle d'angle, l'édifice comprend un bâtiment principal ouvrant sur la place, aligné sur rue, et des bâtiments secondaires à l'arrière. Le bâtiment principal compte quatre niveaux (cave, rez-de-chaussée, deux étages carrés). Construit en briques masquées par un enduit de couleur et couvert d'ardoises (toit à quatre pans), il présente une élévation sur la place à quatre travées, trois travées au centre de la façade latérale (rue du Vert-Muguet) et trois travées en façade arrière sur cour. A l'arrière se trouvent un bâtiment de plan allongé, perpendiculaire à la rue du Vert-Muguet, construit en briques et couvert de tuiles mécaniques (occupé par un commerce) et une petite construction en rez-de-chaussée formant l'entrée d'un hébergement hôtelier aménagé aux étages.

Éléments descriptifs

Matériau(x) du gros-oeuvre, mise en oeuvre et revêtement : brique

Matériau(x) de couverture : ardoise, tuile mécanique

Étage(s) ou vaisseau(x) : sous-sol, 2 étages carrés

Statut, intérêt et protection

Statut de la propriété : propriété privée

Références documentaires

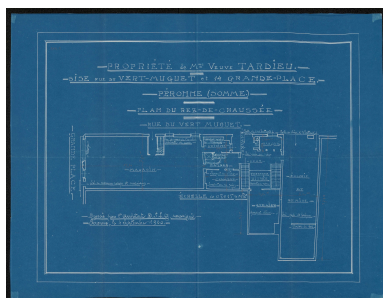
Documents d'archive

- AD Somme. Série 10R ; 10R 1033. Péronne. **Demande d'indemnisation des dommages de guerre.** Dossier Tardieu-Cardon.

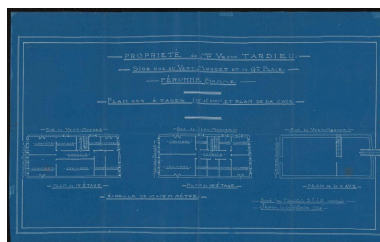
Documents figurés

- Péronne**, plan cadastral napoléonien [en ligne], section B de la ville (AD Somme ; 3 P 2065/4).
- Propriété de Mme Veuve Tardieu. Plans des étages et de la cave**, 1920 (AD Somme ; 10R 1033).
- Propriété de Mme Veuve Tardieu. Plan du rez-de-chaussée**, 1920 (AD Somme ; 10R 1033).

Illustrations



Propriété de Mme Veuve Tardieu.
Plan du rez-de-chaussée, 1920
(AD Somme ; 10R 1033).
Phot. Archives
départementales de la Somme
IVR32_20228005144NUCA



Propriété de Mme Veuve Tardieu.
Plans des étages et de la cave,
1920 (AD Somme ; 10R 1033).
Phot. Archives
départementales de la Somme
IVR32_20228005143NUCA



Vue générale.
Phot. Isabelle Barbedor
IVR32_20228005142NUCA

Dossiers liés

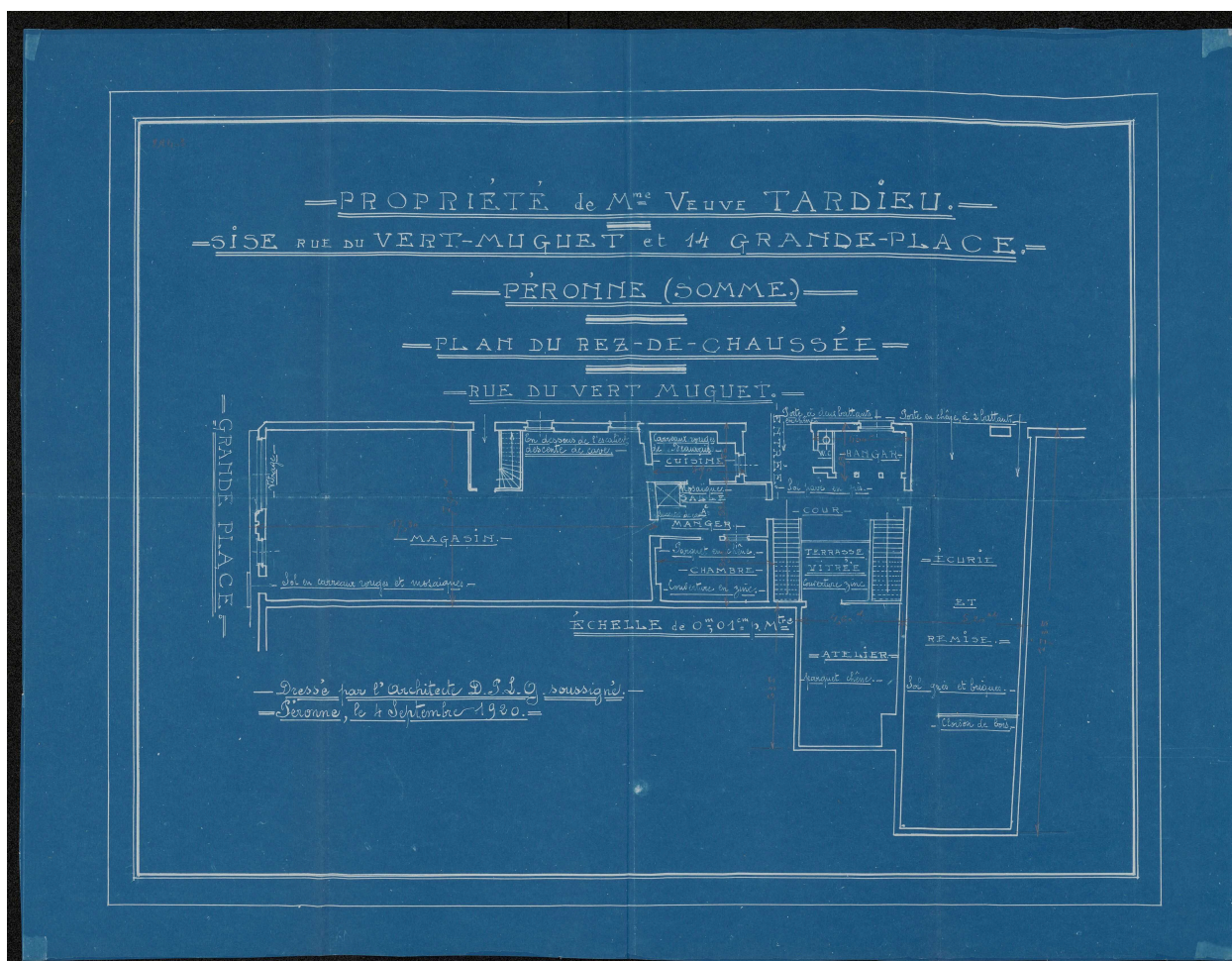
Oeuvre(s) contenue(s) :

Oeuvre(s) en rapport :

Grande place de Péronne (IA80000833) Hauts-de-France, Somme, Péronne, place du Commandant-Louis-Daudré, rue Saint-Sauveur

Auteur(s) du dossier : Isabelle Barbedor

Copyright(s) : (c) Région Hauts-de-France - Inventaire général



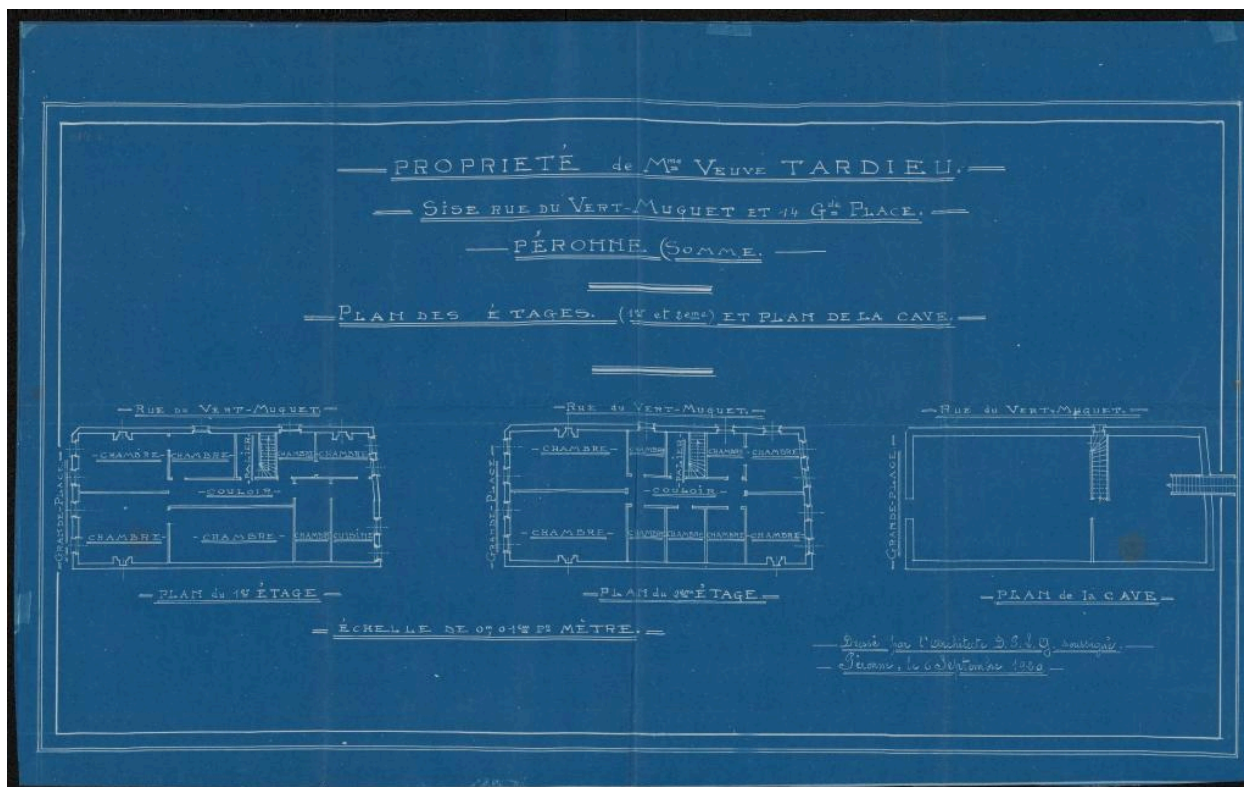
Propriété de Mme Veuve Tardieu. Plan du rez-de-chaussée, 1920 (AD Somme ; 10R 1033).

IVR32_20228005144NUCA

Auteur de l'illustration : Archives départementales de la Somme

(c) Département de la Somme - Archives départementales

reproduction soumise à autorisation du titulaire des droits d'exploitation



Propriété de Mme Veuve Tardieu. Plans des étages et de la cave, 1920 (AD Somme ; 10R 1033).

IVR32_20228005143NUCA

Auteur de l'illustration : Archives départementales de la Somme

(c) Département de la Somme - Archives départementales

reproduction soumise à autorisation du titulaire des droits d'exploitation



Vue générale.

IVR32_20228005142NUCA

Auteur de l'illustration : Isabelle Barbedor

(c) Région Hauts-de-France - Inventaire général

reproduction soumise à autorisation du titulaire des droits d'exploitation