

Hauts-de-France, Somme  
Amiens  
chaussée Jules-Ferry

## Ancien cimetière paroissial Saint-Acheul d'Amiens (détruit)

### Références du dossier

Numéro de dossier : IA80002444

Date de l'enquête initiale : 2002

Date(s) de rédaction : 2015

Cadre de l'étude : inventaire topographique Amiens métropole, patrimoine funéraire

Degré d'étude : repéré

### Désignation

Dénomination : cimetière

Destinations successives : cimetière, place

### Compléments de localisation

Milieu d'implantation :

Références cadastrales : 1813, P, 22

### Historique

Le cimetière paroissial est aménagé après la reconstruction de l'église au 18<sup>e</sup> siècle, comme le montre son plan régulier sur le cadastre de 1813 (ill.).

Les sources conservées à la bibliothèque municipale (série M) indiquent que le cimetière est jugé insuffisant en 1832. Un arrêté municipal de 1816 y interdit les inhumations, contraires au décret de prairial an 12. L'usage est restreint aux habitants de La Neuville jusqu'à l'ouverture du cimetière de la Madeleine. Un tombeau est élevé en 1819 pour le père de M. Herbert de Saint-Riquier. L'architecte communal Cheussey en dresse un plan en 1834.

Dès 1841, la municipalité projette son déplacement. En 1850, un terrain est choisi le long de la route de Saint-Acheul à la Neuville. Les habitants de la Neuville adressent une pétition au maire pour lui demander de renoncer au projet (annexe). En 1857, le commissaire local demande au maire de faire placer une affiche interdisant le dépôt d'ordures et de faire nettoyer "ce lieu qui n'est comme vous l'avez vu vous même rempli que d'immondices". En 1860, l'inspecteur des cimetières dénonce à nouveau l'état de "chaos" dans lequel se trouve le cimetière, exige son déplacement immédiat et suggère un emplacement proche de l'ancienne abbaye et de l'ancienne nécropole ayant abrité le tombeau de saint Firmin (annexe). Les demandes de concession se succèdent jusqu'en 1862.

Le manuscrit Pinsart (1911) indique que le cimetière était celui des habitants de la Neuville ; le mur de clôture est reconstruit en 1843. La translation au nouveau cimetière de Saint-Acheul a lieu en 1886.

Période(s) principale(s) : 18<sup>e</sup> siècle

### Description

#### Éléments descriptifs

#### Typologies et état de conservation

Typologies : cimetière d'enclos paroissial (churchyard)

État de conservation : détruit

## Statut, intérêt et protection

Créé au milieu du 18<sup>e</sup> siècle, à l'usage des paroissiens de la Neuville et de Boutillerie, le cimetière de l'ancienne église abbatiale Saint-Acheul est l'un des derniers subsistant dans la périphérie de la ville au milieu du 19<sup>e</sup> siècle, comme celui de [Saint-Honoré](#).

## Références documentaires

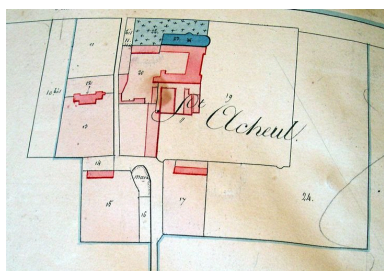
### Documents d'archive

- BM Amiens. Série M ; 2 M 17/1. **Cimetières d'Amiens.**  
Saint-Acheul (1819-1871).
- BM Amiens. MS E 1377. **Fonds Pinsard. PINSARD, Charles. Rues, places et monuments d'Amiens. Recueil de notes**, tome 49.  
p. 111-114.

### Documents figurés

- **Amiens. Plan cadastral. Section P, dite de Noyon**, dessin, Grevin géomètre, 1813 (AD Somme ; 3 P 1162).
- **Section K, dite de Neuville, 13<sup>e</sup> feuille**, dessin par Desroches géomètre, 1852 (DGI).
- **Amiens. Eglise de Saint-Acheul.** Lith Duval et Herment, Amiens. Del. Jules Moncourt, milieu 19<sup>e</sup> siècle (BM Abbeville ; Am. 8 P).

## Illustrations



Extrait du cadastre de  
1813 (AD Somme).  
Phot. Isabelle Barbedor  
IVR22\_20058010539NUCA



Extrait du cadastre de 1852 (DGI).  
Phot. Isabelle Barbedor  
IVR22\_20038010924NUCA



L'église Saint-Acheul et le  
cimetière, au milieu du 19<sup>e</sup>  
siècle (BM Abbeville ; Am. P 8).  
Phot. Bibliothèque  
municipale d'Abbeville  
IVR32\_20168006465NUCA

## Dossiers liés

Est partie constituante de : Ancien prieuré devenu abbaye d'Augustins, dite Saint-Acheul, puis église paroissiale Saint-Acheul d'Amiens (IA80002346) Hauts-de-France, Somme, Amiens, Saint-Acheul, chaussée Jules-Ferry

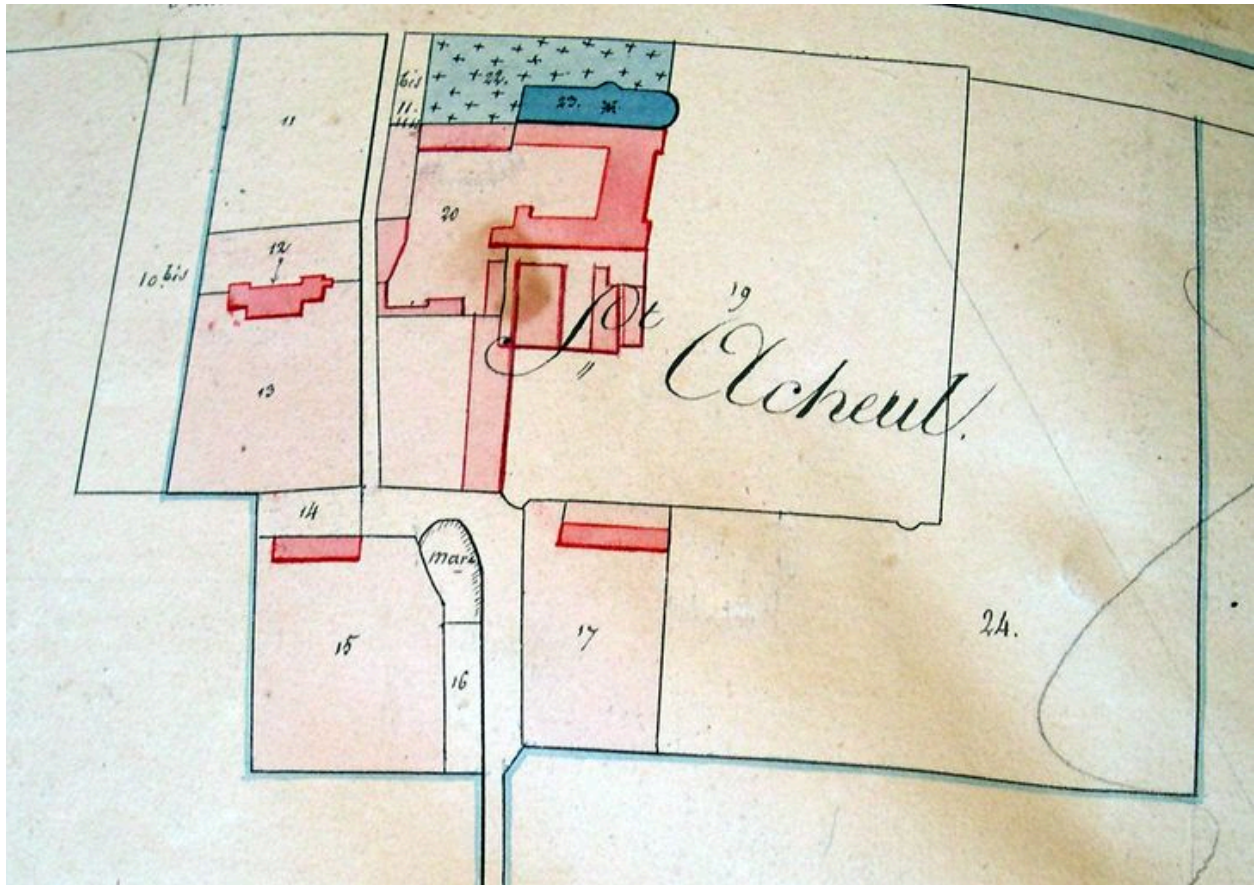
### Dossiers de synthèse :

Les cimetières des communes étudiées de la communauté d'agglomération d'Amiens métropole (IA80002357)

### Oeuvre(s) contenue(s) :

Auteur(s) du dossier : Isabelle Barbedor

Copyright(s) : (c) Région Hauts-de-France - Inventaire général

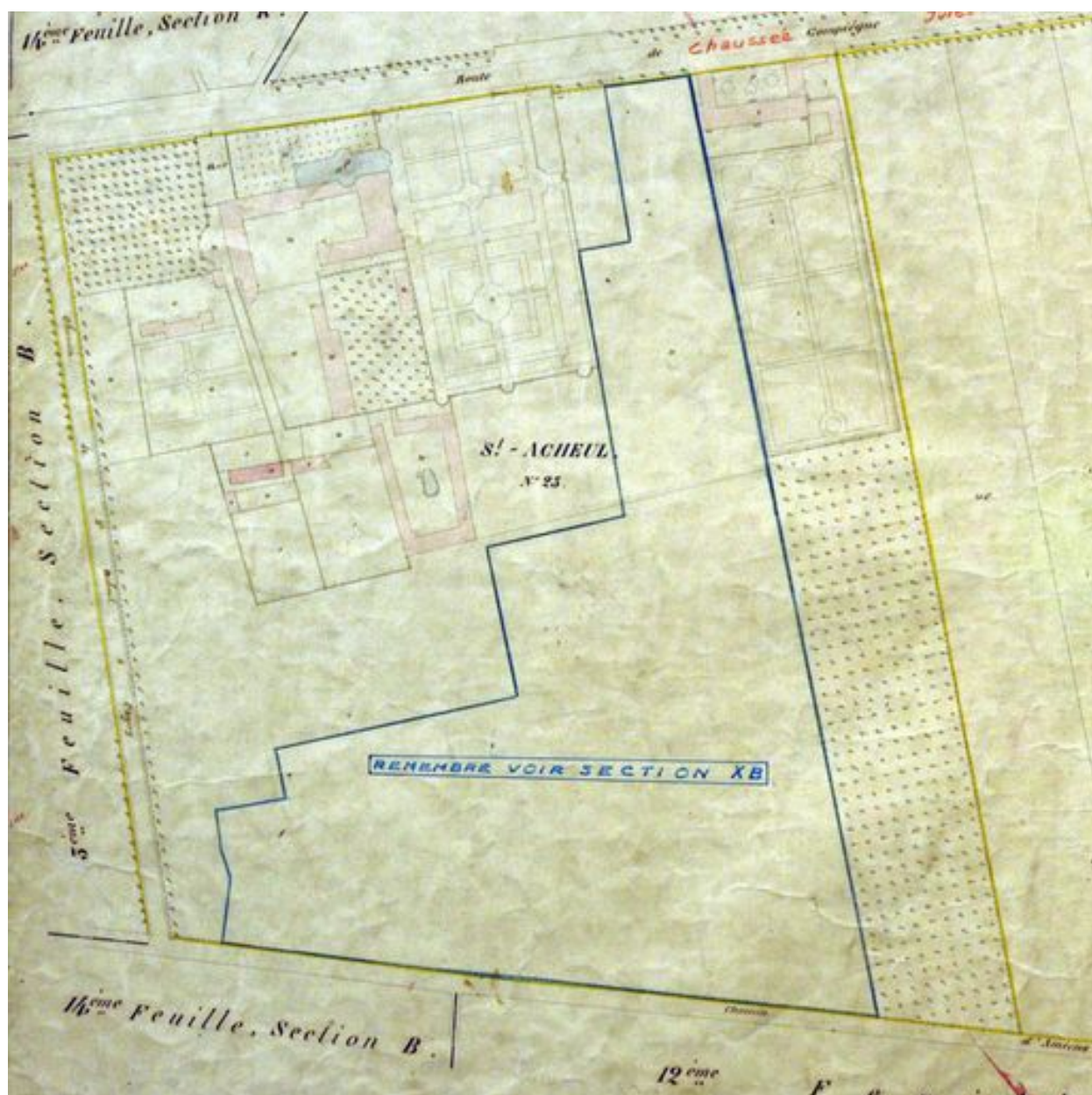


Extrait du cadastre de 1813 (AD Somme).

IVR22\_20058010539NUCA

Auteur de l'illustration : Isabelle Barbedor

(c) Région Hauts-de-France - Inventaire général ; (c) Département de la Somme  
reproduction soumise à autorisation du titulaire des droits d'exploitation




Extrait du cadastre de 1852 (DGI).

IVR22\_20038010924NUCA

Auteur de l'illustration : Isabelle Barbedor

(c) Région Hauts-de-France - Inventaire général ; (c) Ministère des finances  
reproduction soumise à autorisation du titulaire des droits d'exploitation



L'église Saint-Acheul et le cimetière, au milieu du 19<sup>e</sup> siècle (BM Abbeville ; Am. P 8).

IVR32\_20168006465NUCA

Auteur de l'illustration : Bibliothèque municipale d'Abbeville

(c) Ville d'Abbeville

reproduction soumise à autorisation du titulaire des droits d'exploitation