

Hauts-de-France, Pas-de-Calais
Beuvry
Le Quesnoy-Est
112 Rue Jacques-Morat

Ferme Le Quesnoy

Références du dossier

Numéro de dossier : IA62005268
Date de l'enquête initiale : 2023
Date(s) de rédaction : 2023
Cadre de l'étude : opération ponctuelle
Degré d'étude : étudié

Désignation

Dénomination : ferme
Appellation : Caisnoi, Kaisnetum, Kaysnoi
Destinations successives : ensemble agricole
Parties constituantes non étudiées : hangar agricole, logis, dépendance

Compléments de localisation

Milieu d'implantation : en village
Références cadastrales : 2023, AR, 53

Historique

Il n'existe que peu de documents anciens permettant d'établir l'histoire de la ferme Le Quesnoy. Les travaux du comte de Loigne (de LOISNE, 1907, p. 312) et du docteur Albert Bourgeois (BOURGEOIS, 2004) donnent toutefois quelques jalons. En 1296, la terre du *Caisnoi* appartient au chapitre de la collégiale Saint-Barthélemy de Béthune sans toutefois qu'il ne soit fait mention d'un bâti. L'élément le plus ancien qui permet de dater l'édifice est un chronographe de "1584" visible sur la clé de voûte du porche d'entrée. Le logis est reconstruit après 1700 suite à une destruction partielle dont la cause demeure inconnue. Le cadastre napoléonien de 1832 permet d'observer une ferme à cour carrée, fermée sur ses quatre côtés. Le parcellaire ancien est assez similaire à celui que l'on observe aujourd'hui. Le corps principal de la ferme, dont le logis, est détruit en 1940. Seuls la tour porche et le bâtiment agricole accolé à sa droite semblent donc partiellement datables du XVI^e siècle. La maçonnerie est couronnée d'une corniche en encorbellement avec un appareil de brique à "dents d'engrenage". L'ensemble est assez lourdement restructuré.

La ferme est aujourd'hui une propriété privée qui conserve sa vocation agricole.

Période(s) principale(s) : 16e siècle ()

Période(s) secondaire(s) : 18e siècle (), 2e quart 20e siècle ()

Dates : 1584 (porte la date)

Description

La ferme se situe au nord du village et à proximité du canal d'Aire. Une allée pavée forme la jonction entre la rue et la porterie de la ferme.

L'ensemble présente un corps en U (ouvert au sud) disposé autour d'une cour carrée.

La ferme, non visitée, présente des éléments observables depuis la rue.

La tour porche dispose d'un portail en grès surmonté d'un arc en anse de panier surbaissé. Elle est close par une porte en bois à double battant. Un chronographe "1584" est établi sur la clé de voûte, dans un écusson sans figuration.

L'élévation de brique en façade dispose de deux bandeaux décoratifs de brique en saillie. Le premier étage sous comble est occupé par un ancien pigeonnier dont l'accès s'effectue par quatre ouvertures en brique ("boulins") pour les pigeons. Ces dernières sont rythmées par deux lignes horizontales de briques en saillie. La corniche, en encorbellement, reçoit un appareil en brique à "dents d'engrenage" (lits alternés de briques posées en diagonale afin d'obtenir un effet décoratif de saillies triangulaires). La charpente est surmontée d'un toit en pavillon couvert de tuiles mécaniques.

Le bâtiment agricole situé à droite de l'entrée présente un mur gouttereau en briques posé sur un soubassement de quatre rangs de grès. Il est composé d'un rez-de-chaussée augmenté d'un étage de comble. La maçonnerie est couronnée d'une corniche en encorbellement avec un appareil de briques à "dents d'engrenage". La toiture à longs pans est couverte de tuiles mécaniques. Une lucarne permet un accès à ces combles.

À gauche de la tour porche, une simple travée en brique reçoit la porte d'entrée et un étage. Elle fait la jonction entre la tour porche et le logis et présente un décalage dans sa hauteur, en rapport avec l'habitation. Le toit à longs pans reçoit une couverture de tuiles mécaniques.

Le logis présente deux travées sur rue et dispose d'un étage. Les murs sont en brique et l'ensemble est surmonté d'un toit à longs pans couvert de tuiles mécaniques. Deux conduits de cheminées sont visibles de part et d'autre de la toiture. Enfin, à gauche du logis, un bâtiment agricole présente un mur gouttereau en briques de différentes couleurs (réemploi ?), une baie carrée et une toiture du même type que ceux précédemment cités.

Éléments descriptifs

Matériau(x) du gros-oeuvre, mise en oeuvre et revêtement : grès, pierre de taille ; brique

Matériau(x) de couverture : tuile mécanique

Étage(s) ou vaisseau(x) : 2 étages carrés

Couvrements :

Type(s) de couverture : toit en pavillon ; toit à longs pans, pignon découvert

Statut, intérêt et protection

Statut de la propriété : propriété privée

Références documentaires


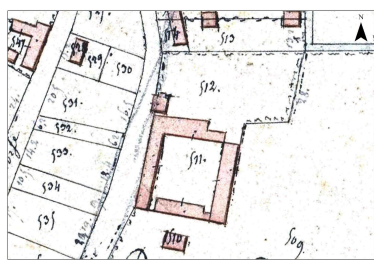
Bibliographie

- BOURGEOIS, Albert. **Note Historique : Ferme du Quesnoy** [en ligne]. Beuvry : Club d'Histoire, 2004.
- FRANCE. Ministère de l'Instruction publique. **Dictionnaire topographique du département du Pas-de-Calais : comprenant les noms de lieu anciens et modernes**. [en ligne]. Réd. Auguste De Loisne. Paris : Impr. nationale, 1907. Tome 24.
p. 312

Liens web

- BOURGEOIS, Albert. Note Historique : Ferme du Quesnoy [en ligne]. 2004. [consulté le 20/01/2023]. : https://www.histoire-beuvry.fr/index.php?option=com_content&view=article&id=187&Itemid=656
- FRANCE. Ministère de l'Instruction publique. Dictionnaire topographique du département du Pas-de-Calais : comprenant les noms de lieu anciens et modernes. [en ligne] Réd. Auguste De Loisne. Paris : Impr. nationale, 1907. Tome 24. [consulté le 31/05/2023]. : <http://ark.bnf.fr/ark:/12148/cb308286807>

Illustrations



Cadastre napoléonien.
1832 (AD Pas-de-Calais).
Repro. Jean-Marc Ramette
IVR32_20226205009NUCA



Façade sur rue. Tour poche, logis à gauche et bâtiment agricole à droite.
Phot. Pierre Thibaut
IVR32_20236200088NUCA

Orthophotographie. 2015 (source
IGN. Photothèque. 2015).
Repro. Jean-Marc Ramette
IVR32_20226205010NUCA



Tour poche et porte
charretière. Vue depuis la rue.
Phot. Pierre Thibaut
IVR32_20236200086NUCA

Façade sur rue. Tour
porche et logis à gauche.
Phot. Pierre Thibaut
IVR32_20236200087NUCA

Dossiers liés

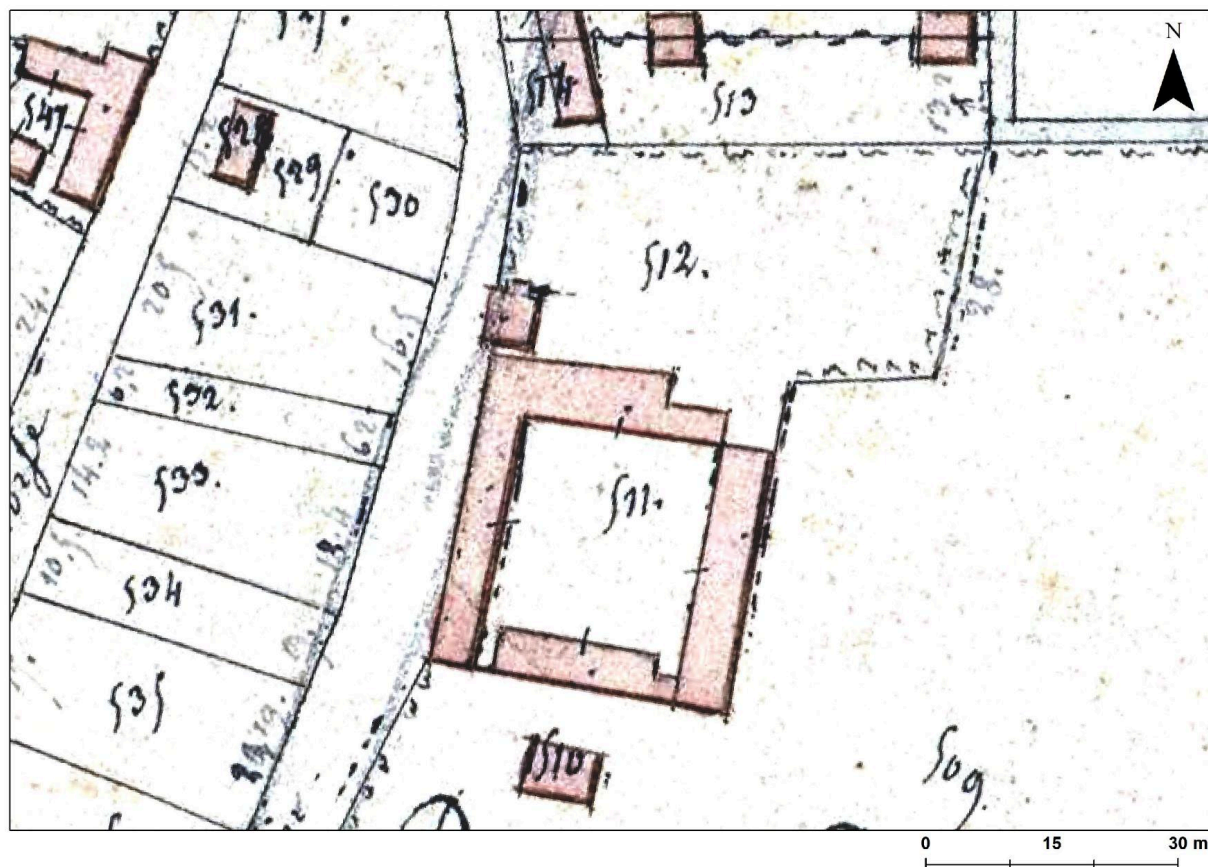
Dossiers de synthèse :

Les fermes d'Ancien Régime de Beuvry - dossier de présentation (IA62005264) Hauts-de-France, Pas-de-Calais, Beuvry

Oeuvre(s) contenue(s) :

Auteur(s) du dossier : Nicolas Tachet

Copyright(s) : (c) Région Hauts-de-France - Inventaire général



Cadastre napoléonien. 1832 (AD Pas-de-Calais).

IVR32_20226205009NUCA

Auteur de l'illustration (reproduction) : Jean-Marc Ramette

Date de prise de vue : 2023

(c) Département du Pas-de-Calais - Archives départementales ; (c) Région Hauts-de-France - Inventaire général
reproduction soumise à autorisation du titulaire des droits d'exploitation



Orthophotographie. 2015 (source IGN. Photothèque. 2015).

IVR32_20226205010NUCA

Auteur de l'illustration (reproduction) : Jean-Marc Ramette

Date de prise de vue : 2015

(c) IGN ; (c) Région Hauts-de-France - Inventaire général
reproduction soumise à autorisation du titulaire des droits d'exploitation



Façade sur rue. Tour porche et logis à gauche.

IVR32_20236200087NUCA

Auteur de l'illustration : Pierre Thibaut

Date de prise de vue : 2023

(c) Région Hauts-de-France - Inventaire général

reproduction soumise à autorisation du titulaire des droits d'exploitation



Façade sur rue. Tour poche, logis à gauche et bâtiment agricole à droite.

IVR32_20236200088NUCA

Auteur de l'illustration : Pierre Thibaut

Date de prise de vue : 2023

(c) Région Hauts-de-France - Inventaire général

reproduction soumise à autorisation du titulaire des droits d'exploitation



Tour poche et porte charretière. Vue depuis la rue.

IVR32_20236200086NUCA

Auteur de l'illustration : Pierre Thibaut

Date de prise de vue : 2023

(c) Région Hauts-de-France - Inventaire général
reproduction soumise à autorisation du titulaire des droits d'exploitation