

Hauts-de-France, Somme
Flixecourt
28 rue Courbet

Demeure d'industriel, dite Château rouge à Flixecourt

Références du dossier

Numéro de dossier : IA80009771
Date de l'enquête initiale : 2009
Date(s) de rédaction : 2009
Cadre de l'étude : inventaire topographique Val-de-Nièvre
Degré d'étude : étudié

Désignation

Dénomination : demeure
Genre du destinataire : d'industriel
Appellation : Château rouge
Parties constituantes non étudiées : cour

Compléments de localisation

Milieu d'implantation : en ville
Références cadastrales : 1984, AD, 100, 310

Historique

Avant que Jean-Baptiste Saint ne fasse construire cette première demeure patronale face à l'entrée principale de l'usine de toile en jute, le site est occupé par deux petites maisons appartenant à Charles Marie Godin, ébéniste, et Didier Alexandre Carpentier, débitant de boissons. L'ensemble est vendu le 18 mars 1861 et les maisons présentes sur le terrain sont détruites en 1863, comme l'atteste le registre des matrices cadastrales qui signale la destruction de deux maisons à cette date.

La nouvelle demeure est construite en 1864. Le partage effectué le 4 mai 1864 entre les frères Saint confirme cette date de construction et évoque "une maison de maître récemment construite [...] vis-à-vis de l'usine dont elle n'est séparée que par la route [...] construite aux frais de la société", qui est complétée par "une autre petite maison servant de logement d'employés, une autre maison tombant en ruine". Les plans de cette demeure peuvent être attribués à Paul Delefortrie, dont un des projets pour la façade principale figure dans le fonds de l'agence Delefortrie (AD Somme). Cette intervention constituerait la première collaboration de la famille Saint avec l'architecte.

L'immeuble est complété vers 1875 de plusieurs bâtiments de dépendances et de communs, avec étables et pigeonnier. Jusqu'en 1880, cette demeure est la résidence de Jean-Baptiste Saint et de son épouse, qui y vivaient avec leurs enfants, les trois domestiques et l'institutrice. Après le décès de son mari, Stéphanie Saint (née Zambaux) quitte les lieux après avoir fait construire le château de la Navette. Dès lors, le château Rouge est repris par l'entreprise. En 1929, il est converti en maison des œuvres sociales et accueille dans ce cadre le centre de formation de l'entreprise, ainsi que la crèche installée à partir de 1937.

Période(s) principale(s) : 3e quart 19e siècle, 4e quart 19e siècle
Dates : 1863 (daté par travaux historiques), 1875 (daté par travaux historiques)
Auteur(s) de l'oeuvre : Paul-Jules-Joseph Delefortrie (architecte,)
Personne(s) liée(s) à l'histoire de l'oeuvre : Jean-Baptiste Saint (commanditaire, attribution par source)

Description

La demeure est implantée en retrait de la route nationale reliant Amiens à Abbeville, face à l'entrée principale des bâtiments qui composent le premier tissage de jute Saint Frères. Le logis est précédé de deux pavillons qui flanquent l'entrée de

la cour, autrefois fermée par un muret de brique surmonté d'une grille de fer forgé. Aujourd'hui seul subsiste une partie de ce muret.

Le logis témoigne du style néo-Louis XIII en brique et pierre, marqué par les chaînes d'angle et les encadrements de baies en pierre. Le bâtiment à étage carré et étage de comble est composé d'un corps central à sept travées, flanqué de deux pavillons de deux travées en avant-corps. La toiture en ardoise est à longs pans brisés et croupe brisée avec retours brisés en pavillon. Le comble est éclairé par une série de lucarnes qui reprennent le rythme de l'élévation du corps central, tandis qu'au sommet des pavillons, le comble n'est éclairé que d'une seule lucarne située dans l'axe. Les lucarnes du centre et des ailes sont à fronton cintré, les autres sont à fronton triangulaire.

L'ensemble est complété d'une basse-cour au nord, dont le bâtiment principal en brique présente un avant-corps central de deux travées surmonté d'un pigeonnier octogonal à flèche de même forme.

Éléments descriptifs

Matériau(x) du gros-oeuvre, mise en oeuvre et revêtement : brique, brique et pierre

Matériau(x) de couverture : ardoise

Étage(s) ou vaisseau(x) : 1 étage carré, étage de comble

Type(s) de couverture : toit à longs pans brisés, croupe brisée ; toit brisé en pavillon ; flèche polygonale

Escaliers :

Statut, intérêt et protection

Statut de la propriété : propriété privée

Références documentaires

Documents d'archive

- AD Somme. Série E ; 3 E 6264. **Vente d'une propriété appartenant à Godin Carpentier à la société Saint Frères, 18 mars 1861.**
- AD Somme. Série E ; 3 E 6272. **Etude de Me Toupart, notaire à Flixecourt. Vente de terrain à la société Saint-Frères, 14-19 avril 1864.**
- AD Somme. Série E ; 3 E 6329. **Inventaire après décès de Jean-Baptiste Saint**, 23 février 1881. Etude de Me Toupart, notaire à Flixecourt.

Documents figurés

- **Plan annexé à la vente Godin Carpentier à la société Saint Frères**, 18 mars 1861 (AD Somme ; 3 E 6264).
- **Élévation antérieure du château Saint**, aquarelle sur papier, Delefortrie architecte, [s.d.] (AD Somme ; 13 Fi 61).
- **Flixecourt (Somme) - Le Château**, carte postale, [vers 1910] (coll. part.).
- **Flixecourt (Somme). Le Château vu de derrière**, carte postale, [vers 1910] (coll. part.).
- **Vue de la façade principale du château Rouge abritant les oeuvres sociales de l'entreprise**, photographie par Jean-Pierre Jacquart, 1937. In : SAINT FRERES. *Album des œuvres sociales Saint Frères*, 1937 (AD Somme ; non coté).
- **Façade postérieure du château Rouge, abritant les oeuvres sociales de l'entreprise**, photographie par Jean-Pierre Jacquart, 1937. In : SAINT FRERES. *Album des œuvres sociales Saint Frères*, 1937 (AD Somme ; non coté).

- **Salle de formation installée dans l'ancien château Rouge**, 1937. In : SAINT FRERES. *Album des œuvres sociales Saint Frères*, 1937 (AD Somme ; non coté).
- **Salle de formation continue pour les ouvriers de l'usine**, 1937. In : SAINT FRERES. *Album des œuvres sociales Saint Frères*, 1937 (AD Somme ; non coté).
- **Cours de géométrie en formation continue pour les salariés de l'usine Saint Frères**, 1937. In : SAINT FRERES. *Album des œuvres sociales Saint Frères*, 1937 (AD Somme ; non coté).

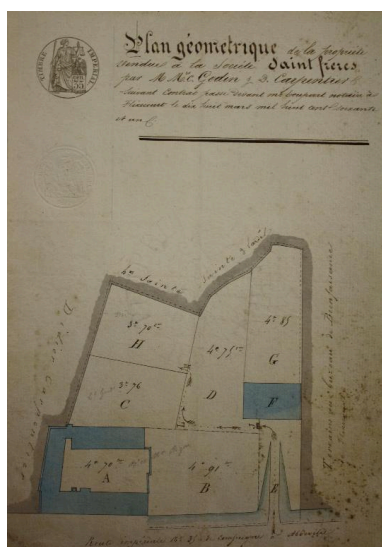
Bibliographie

- FOURNIER, Bertrand. **Van Robais et Saint Frères, l'héritage de deux dynasties industrielles de la Somme**. VMF n°234. Septembre 2010 : La Somme. p. 42-49
- INVENTAIRE GENERAL DU PATRIMOINE CULTUREL. Région PICARDIE. **Le Val de Nièvre, un territoire à l'épreuve de l'industrie**. Réd. Frédéric Fournis, Bertrand Fournier, et al. ; fotogr. Marie-Laure Monnehay-Vulliet, Thierry Lefebure. Lyon : Lieux Dits, 2013. (Images du patrimoine ; 278). p. 84
- WISCART, Jean-Marie. **Les patrons du Second Empire. Picardie**. Paris : Picard et Cénomane, 2007. p. 141-143


Liens web

- Propriété de M. H. Saint : plan en élévation de la façade dressé par l'architecte Delefortrie (AD Somme ; 13 Fi 61). : <http://archives.somme.fr/ark:/58483/a0113088678810jeB5Q>

Illustrations



Plan annexé à la vente
Godin Carpentier à la société
Saint Frères, 18 mars 1861
(AD Somme ; 3 E 6264).
Phot. Fournier
Bertrand (reproduction)
IVR22_20128015604NUC2A



Elévation de la façade de la
propriété de M. Henri Saint,
dressé par Delefortrie, [s.d.]
(AD Somme ; 13 Fi 61).
Phot. Archives départementales
de la Somme (reproduction)
IVR22_20128005021NUC2A



Façade sur rue du château
Rouge, vers 1910 (carte postale).
Phot. Fournier
Bertrand (reproduction)
IVR22_20128005034NUCB



Elévation postérieure du château,
vers 1910 (carte postale)
Phot. Fournier
Bertrand (reproduction)
IVR22_20128005033NUCB



Vue de la façade principale du
château Rouge abritant les œuvres
sociales de l'entreprise, 1937.
Phot. Thierry Lefébure
IVR22_20128000460NUC2A



Façade postérieure du château
Rouge, abritant les œuvres
sociales de l'entreprise, 1937.
Phot. Thierry Lefébure
IVR22_20128000461NUC2A



Salle de formation installée dans
l'ancien château Rouge, 1937.
Phot. Thierry Lefébure
IVR22_20128000525NUC2A



Salle de formation continue pour
les ouvriers de l'usine, 1937.
Phot. Thierry Lefébure
IVR22_20128000523NUC2A



Cours de géométrie en formation
continue pour les salariés de
l'usine Saint Frères, 1937.
Phot. Thierry Lefébure
IVR22_20128000526NUC2A



Façade antérieure du logis, en 1991.
Phot. Benoît Dufournier
IVR22_19918000058Z



Elévation postérieure
du logis, en 1991.
Phot. Benoît Dufournier
IVR22_19918000061Z



Vue des communs, en 1991.
Phot. Benoît Dufournier
IVR22_19918000069Z



Vue d'ensemble de la
façade antérieure sur rue.



Pigeonnier de la basse-cour
du château depuis la rue.

Phot. Thierry Lefébure
IVR22_20128000602NUC2AQ

Phot. Thierry Lefébure
IVR22_20128000603NUC2A

Dossiers liés

Dossiers de synthèse :

Les châteaux, manoirs et villégiatures du Val de Nièvre (IA80009790)

Oeuvre(s) contenue(s) :

Oeuvre(s) en rapport :

La ville de Flixecourt (IA80009606) Picardie, Somme, Flixecourt

Les crèches Saint Frères [dossier thématique] (IA80010253) Hauts-de-France, Somme, Beauval

Ancien presbytère (IA80009801) Picardie, Somme, Havernas, 14 rue de l'Église

Château d'Havernas (IA80009695) Picardie, Somme, Havernas, 6 et 9 place de l'Église

Demeure d'industriel, dite château de la Navette à Flixecourt (IA00076560) Hauts-de-France, Somme, Flixecourt,
rue Pierre-Légrand

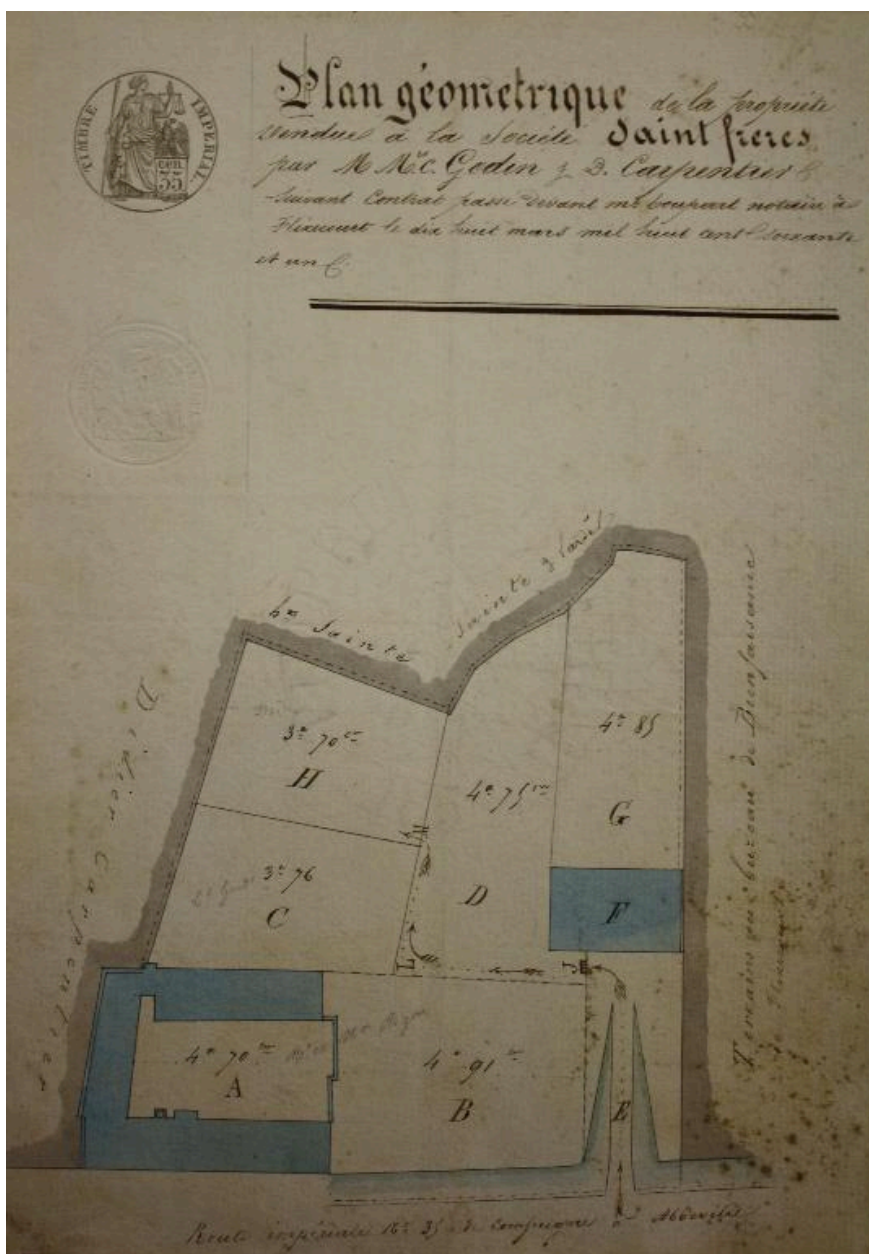
Église paroissiale Saint-Georges et ancien cimetière de Ribeaucourt (IA80009693) Hauts-de-France, Somme, Havernas,
place de l'Église

Église paroissiale Saint-Nicolas de Beauval (IA80010110) Hauts-de-France, Somme, Beauval, , rue de l'Église

Église paroissiale Saint-Nicolas de Vauchelles-lès-Domart (IA80009699) Picardie, Somme, Vauchelles-lès-Domart,
rue Guilbert

Auteur(s) du dossier : Bertrand Fournier

Copyright(s) : (c) Région Hauts-de-France - Inventaire général



Plan annexé à la vente Godin Carpentier à la société Saint Frères, 18 mars 1861 (AD Somme ; 3 E 6264).

IVR22_20128015604NUC2A

Auteur de l'illustration : Fournier Bertrand (reproduction)

(c) Région Hauts-de-France - Inventaire général ; (c) Département de la Somme
reproduction soumise à autorisation du titulaire des droits d'exploitation



Elévation de la façade de la propriété de M. Henri Saint, dressé par Delefortrie, [s.d.] (AD Somme ; 13 Fi 61).

IVR22_20128005021NUC2A

Auteur de l'illustration : Archives départementales de la Somme (reproduction)

(c) Département de la Somme

reproduction soumise à autorisation du titulaire des droits d'exploitation



Façade sur rue du château Rouge, vers 1910 (carte postale).

IVR22_20128005034NUCB

Auteur de l'illustration : Fournier Bertrand (reproduction)

(c) Région Hauts-de-France - Inventaire général

reproduction soumise à autorisation du titulaire des droits d'exploitation



Elévation postérieure du château, vers 1910 (carte postale)

IVR22_20128005033NUCB

Auteur de l'illustration : Fournier Bertrand (reproduction)

(c) Région Hauts-de-France - Inventaire général

reproduction soumise à autorisation du titulaire des droits d'exploitation



Vue de la façade principale du château Rouge abritant les oeuvres sociales de l'entreprise, 1937.

IVR22_20128000460NUC2A

Auteur de l'illustration : Thierry Lefébure

(c) Région Hauts-de-France - Inventaire général

reproduction soumise à autorisation du titulaire des droits d'exploitation



Façade postérieure du château Rouge, abritant les oeuvres sociales de l'entreprise, 1937.

IVR22_20128000461NUC2A

Auteur de l'illustration : Thierry Lefébure

(c) Région Hauts-de-France - Inventaire général

reproduction soumise à autorisation du titulaire des droits d'exploitation



Salle de formation installée dans l'ancien château Rouge, 1937.

IVR22_20128000525NUC2A

Auteur de l'illustration : Thierry Lefébure

(c) Région Hauts-de-France - Inventaire général

reproduction soumise à autorisation du titulaire des droits d'exploitation



Salle de formation continue pour les ouvriers de l'usine, 1937.

IVR22_20128000523NUC2A

Auteur de l'illustration : Thierry Lefébure

(c) Région Hauts-de-France - Inventaire général

reproduction soumise à autorisation du titulaire des droits d'exploitation



Cours de géométrie en formation continue pour les salariés de l'usine Saint Frères, 1937.

IVR22_20128000526NUC2A

Auteur de l'illustration : Thierry Lefébure

(c) Région Hauts-de-France - Inventaire général

reproduction soumise à autorisation du titulaire des droits d'exploitation



Façade antérieure du logis, en 1991.

IVR22_1991800058Z

Auteur de l'illustration : Benoît Dufournier

(c) Région Hauts-de-France - Inventaire général

reproduction soumise à autorisation du titulaire des droits d'exploitation



Elévation postérieure du logis, en 1991.

IVR22_19918000061Z

Auteur de l'illustration : Benoît Dufournier

(c) Région Hauts-de-France - Inventaire général

reproduction soumise à autorisation du titulaire des droits d'exploitation



Vue des communs, en 1991.

IVR22_19918000069Z

Auteur de l'illustration : Benoît Dufournier

(c) Région Hauts-de-France - Inventaire général

reproduction soumise à autorisation du titulaire des droits d'exploitation



Vue d'ensemble de la façade antérieure sur rue.

IVR22_20128000602NUC2AQ

Auteur de l'illustration : Thierry Lefébure

(c) Région Hauts-de-France - Inventaire général

reproduction soumise à autorisation du titulaire des droits d'exploitation



Pigeonnier de la basse-cour du château depuis la rue.

IVR22_20128000603NUC2A

Auteur de l'illustration : Thierry Lefébure

(c) Région Hauts-de-France - Inventaire général

reproduction soumise à autorisation du titulaire des droits d'exploitation