

Hauts-de-France, Somme
Havernas
6 et 9 place de l'Église

Communs, dépendances et ferme du château

Références du dossier

Numéro de dossier : IA80009841
Date de l'enquête initiale : 2010
Date(s) de rédaction : 2010
Cadre de l'étude : inventaire topographique Val-de-Nièvre
Degré d'étude : étudié

Désignation

Dénomination : communs, ferme, dépendance
Parties constituantes non étudiées : écurie, logement, remise, sellerie, étable à chevaux, étable à vaches, colombier, pressoir à cidre, pavillon de jardin, serre, cour, mur de clôture, portail

Compléments de localisation

Milieu d'implantation : en village
Références cadastrales : 1832, B1, 253 ; 1993, B1, 581, 583, 585, 587, 588

Historique

La plupart des bâtiments formant les communs et entourant l'ancienne cour du château figurent sur le plan cadastral de 1832. Construits en pierre de taille, et pour partie en brique et pierre à assises alternées, l'actuel bûcher et le bâtiment des communs pourraient dater de la construction du château, dont ils semblent reprendre l'élévation simple. Un projet de reconstruction des communs par l'architecte A. Hervier, de Vignacourt, en 1869, n'a pas été réalisé.

L'emprise de l'étable et de la remise agricole en brique et pierre apparaît sur le plan cadastral de 1832, mais ces deux bâtiments ont probablement été reconstruits au milieu du 19^e siècle.

La matrice des propriétés foncières mentionne une nouvelle construction en 1860, probablement le colombier qui apparaît, avec les précédents bâtiments (à l'exception de l'étable qui n'a pas été dessinée), sur le plan-masse du château, datable vers 1870. Le projet de jardin paysager autour du château, contemporain ou postérieur de peu, représente cet ensemble en perspective cavalière et permet de voir l'aspect de la "maison du jardinier" et de la serre attenante. Ce bâtiment, comme le signale le sous-sol, reprend l'emplacement d'un bâtiment ancien, mais a certainement été reconstruit à cette époque avec la serre.

La ferme du château a été construite tardivement au nord de la propriété. Les deux bâtiments construits en bordure de rue (logement et étables) sont une variante du projet établi le 6 décembre 1899 par Paul Delefortrie pour Charles Marie René de Brandt, et non pour Édouard de Brandt comme le mentionne le plan. Ces éléments forment avec un petit colombier original, un ensemble homogène, qui peut être attribué avec une quasi-certitude à l'architecte.

Période(s) principale(s) : 2^e moitié 17^e siècle, 1^{er} quart 19^e siècle, 4^e quart 19^e siècle

Dates : 1899 (daté par source)

Auteur(s) de l'oeuvre : Paul-Jules-Joseph Delefortrie (architecte, attribution par source)

Personne(s) liée(s) à l'histoire de l'oeuvre : Madeleine Arnault de Saint-Delis (commanditaire, attribution par travaux historiques, ?), Mons Jean-Baptiste Marie François-Xavier de (commanditaire, attribution par travaux historiques), Édouard Marie Augustin de Brandt (commanditaire, attribution par source), Charles Marie René de Brandt (commanditaire, attribution par source)

Description

La partie antérieure du parc, qui correspond à l'ancienne cour, est bordée de communs et dépendances. Le bâtiment des communs faisant face au logis est construit en pierre de taille avec un bandeau de brique mouluré sous la corniche à talon droit, et couvert d'un toit d'ardoise à longs pans et croupes ; les élévations intègrent des vestiges d'appareil à assises alternées en brique et pierre. Il conserve des aménagements de son ancienne utilisation (écurie, remise, sellerie, étable à chevaux). Le bûcher, situé à l'ouest du logis, est couvert d'un toit de tuile à longs pans et croupes, soutenu par trois murs en pierre de taille complétée de brique, et quatre poteaux sur le côté ouvert. Dans l'angle nord-est de la cour, l'étable et la remise (agricole ?) en brique, avec bandeaux et clés en pierre de taille, sont également couvertes d'un toit de tuile à longs pans et croupes. L'ancien mur de clôture de la cour, en pierre de taille avec couronnement de brique, subsiste à l'est entre la remise et le logement du jardinier. Ce mur est ouvert en son milieu par un portail à montants de brique menant à l'ancien potager, près duquel s'élève le colombier de plan carré, construit en brique enduite et coiffé d'un toit d'ardoise en pavillon. L'étage de soubassement voûté abrite un cellier, tandis que le premier niveau surélevé est occupé par un pressoir à cidre toujours équipé de son matériel. Le logement du jardinier est construit en brique sur deux niveaux de travées avec comble. Les baies, ainsi que les lucarnes du pan sud, sont cintrées et entourées d'un cadre mouluré. Ce bâtiment est aligné sur une autre partie de l'ancien mur de clôture au sud, et une serre est adossé au premier niveau de la façade méridionale du bâtiment. Le sous-sol en est occupé par la cave d'un bâtiment antérieur, paré d'assises alternées de brique et de pierre et voûté de brique en plein cintre. La ferme est organisée autour des bâtiments en brique couverts d'ardoise qui en marquent l'entrée sur la place de l'Église, à savoir le logement, l'étable et le petit colombier central de forme circulaire, couvert d'un toit conique et bordé de clapiers en partie inférieure. L'exploitation est aujourd'hui complétée de hangars agricoles couverts de tôle et largement ouverte sur la rue de l'Église au nord pour faciliter le passage des engins agricoles. La superstructure maçonnée en brique d'un puits circulaire subsiste au fond de la cour. Enfin, un pavillon est érigé en brique à l'extrémité du parc, à l'angle du mur de clôture du parc sur la route d'Amiens. Couvert d'ardoise en pavillon, il est éclairé par une baie unique.

Éléments descriptifs

Matériau(x) du gros-oeuvre, mise en oeuvre et revêtement : calcaire, pierre de taille ; brique et pierre à assises alternées ; brique

Matériau(x) de couverture : tuile mécanique, ardoise

Type(s) de couverture : toit à longs pans ; appentis ; toit conique ; toit en pavillon ; croupe ; pignon couvert

Statut, intérêt et protection

Les communs et dépendances, bien que de forme et d'époques différentes, constituent un ensemble cohérent avec le château. Les bâtiments de la ferme sont construits sur les plans de Paul Delefortie.

Intérêt de l'œuvre : à signaler

Protections : inscrit MH, 2014/03/19

Statut de la propriété : propriété privée

Références documentaires

Documents d'archive

- AD Somme. Série P ; 3 P 423/3. **Havernas. Etat de sections des propriétés bâties et non bâties.**
- AD Somme. Série P ; 3 P 423/4. **Havernas. Matrice des propriétés foncières.**

Documents figurés

- **Havernas. Plan cadastral : section B1**, dessin à l'encre, à l'aquarelle et au lavis sur papier, Grévin fils et Ternisien géomètres, 1832 (AD Somme ; 3 P 1384/3).
- **Château d'Havernas. M. Le vicomte Ch. de Brandt propriétaire. Démolition et reconstruction des écuries**, dessin à l'aquarelle et au lavis sur papier, signé et daté A. Hervier, Vignacourt février 1869 (arch. privées).
- **Plan masse du château d'Havernas**, dessin à l'encre, vers 1870 (arch. privées).

- **Château d'Havernat [sic]. Parc. Monsieur le Vte de Brand [sic.]**, dessin à l'aquarelle et au lavis sur papier, signé Quehen et fils, jardiniers paysagiste, Boulogne-sur-Mer, vers 1870 (arch. privées).
- **Propriété de Monsieur Edouard de Brandt à Havernas. Projet de ferme**, dessin à l'encre sur papier par Paul Delefortrie, architecte, 6 décembre 1899 (AD Somme ; 13 Fi 82).

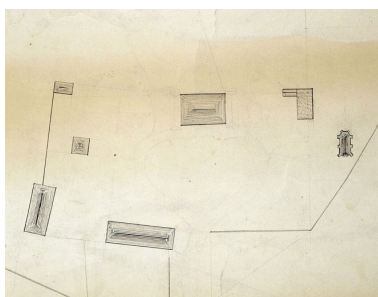
Liens web

- Propriété de Monsieur Edouard de Brandt à Havernas. Projet de ferme, dessin à l'encre sur papier par Paul Delefortrie, architecte, 6 décembre 1899 (AD Somme ; 13 Fi 82) : <http://archives.somme.fr/ark:/58483/a011308867881OpRFmU>


Illustrations



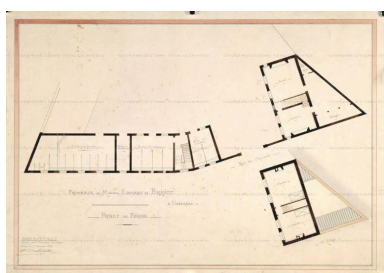
Plans par A. Hervier,
février 1869 (arch. privées).
Phot. Monnehay-Vulliet Marie-Laure
IVR22_20108000189XA



Dessin à l'encre, vers
1870 (arch. privées).
Phot. Monnehay-Vulliet Marie-Laure
IVR22_20108000192XA



Détail du plan du château et
du parc par Quehen et Fils,
vers 1870 (arch. privées).
Phot. Monnehay-Vulliet Marie-Laure
IVR22_20108000170NUCA



Projet pour la ferme du château
par Victor Delefortrie, 6 décembre
1899 (AD Somme ; 13 Fi 1882).
Phot. Archives départementales
de la Somme (reproduction)
IVR22_20088015149NUCA



Communs (écurie, remise,
sellerie, étable à chevaux).
Phot. Frédéric Fournis
IVR22_20108001143NUCA



Détail de l'appareil mixte du
mur arrière des communs.
Phot. Frédéric Fournis
IVR22_20108001144NUCA



Intérieur de l'écurie.
Phot. Frédéric Fournis
IVR22_20108001677NUCA



Bûcher.
Phot. Frédéric Fournis
IVR22_20108001142NUCA



Etable ou resserre.
Phot. Marie-Laure Monnehay-Vulliet
IVR22_20128000905NUC2A



Remise agricole (?).
Phot. Frédéric Fournis
IVR22_20108001146NUCA



Colombier et portail de l'ancienne
cour vers le potager à l'est.
Phot. Frédéric Fournis
IVR22_20108001148NUCA



Colombier, vue avant.
Phot. Frédéric Fournis
IVR22_20108001147NUCA



Colombier, vue arrière.
Phot. Marie-Laure Monnehay-Vulliet



Portail de la cour vers le
potager et maison du jardinier.
Phot. Frédéric Fournis
IVR22_20108001149NUCA



Mur de clôture de l'ancienne
cour sur l'ancien potager à l'est,
bordé par la maison du jardinier
avec la serre et par la remise.
Phot. Frédéric Fournis
IVR22_20108001153NUCA

IVR22_20128000906NUC2A



Porte et voûte en berceau du cellier dans le soubassement du colombier.

Phot. Frédéric Fournis
IVR22_20108001151NUCA



Aménagement du pressoir au premier niveau du colombier.

Phot. Frédéric Fournis
IVR22_20108001678NUCA



Maison du jardinier et serre depuis le parc.

Phot. Marie-Laure Monnehay-Vulliet
IVR22_20128000898NUC2A



Voûte à ressaut de l'escalier d'accès au sous-sol de la maison du jardinier.

Phot. Frédéric Fournis
IVR22_20108001679NUCA



Pièce voûtée en sous-sol de la maison du jardinier.

Phot. Frédéric Fournis
IVR22_20108001680NUCA



Ferme du château : élévation des bâtiments sur la place.

Phot. Frédéric Fournis
IVR22_20108001340NUCA



Ferme du château : étable et logement entourant le portail sur la place.

Phot. Frédéric Fournis
IVR22_20108001342NUCA



Ferme du château : ancien logement.

Phot. Frédéric Fournis
IVR22_20108001158NUCA



Ferme du château : anciennes étables.

Phot. Frédéric Fournis
IVR22_20108001159NUCA



Ferme du château : colombier
formant clapiers en soubassement.

Phot. Frédéric Fournis
IVR22_20108001160NUCA



Ferme du château : puits.
Phot. Frédéric Fournis
IVR22_20108001161NUCA




Mur de clôture du parc et
pavillon d'angle au sud-ouest.
Phot. Frédéric Fournis
IVR22_20108001326NUCA

Dossiers liés

Est partie constituante de : Château d'Havernas (IA80009695) Picardie, Somme, Havernas, 6 et 9 place de l'Église

Auteur(s) du dossier : Frédéric Fournis

Copyright(s) : (c) Région Hauts-de-France - Inventaire général



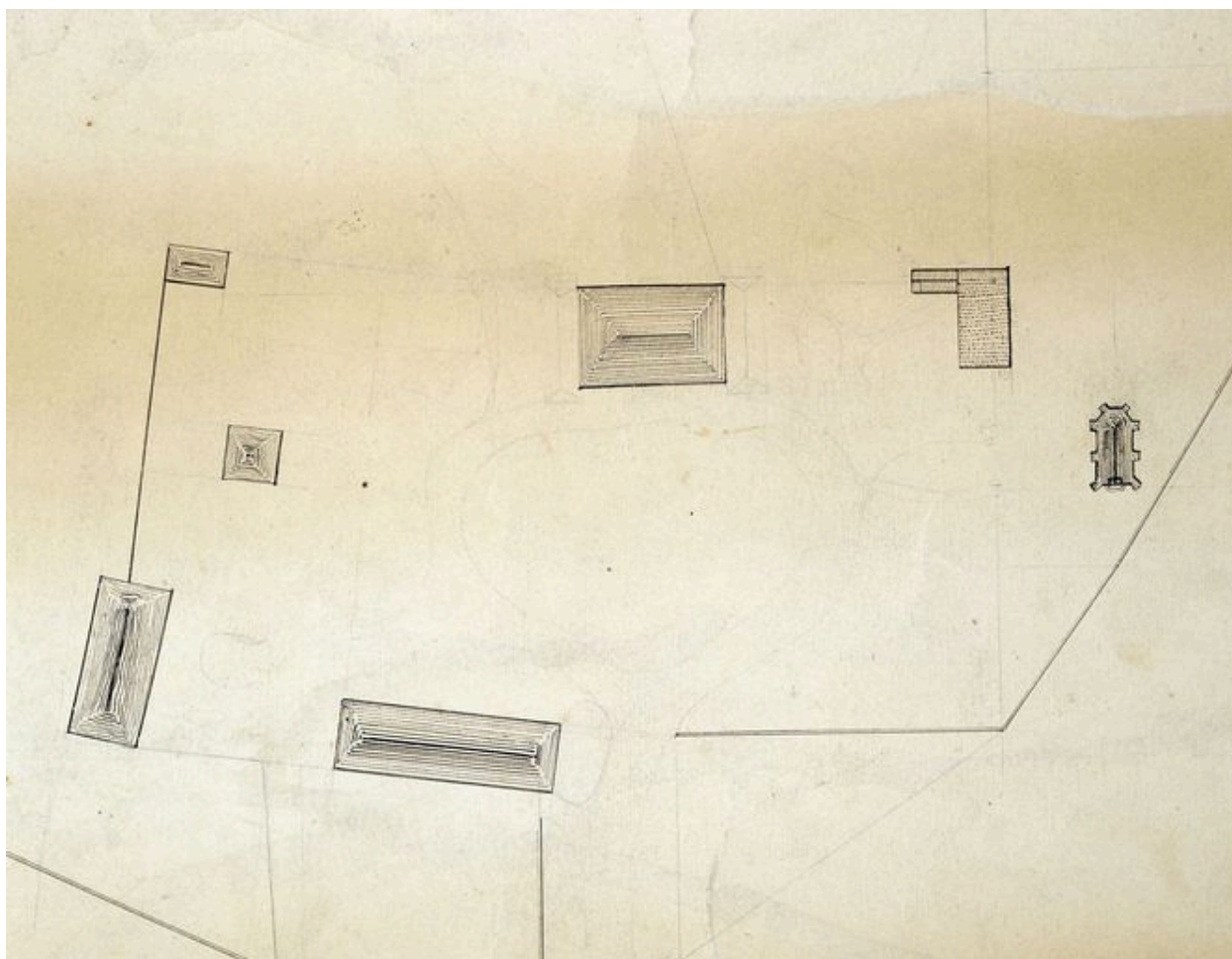
Plans par A. Hervier, février 1869 (arch. privées).

IVR22_20108000189XA

Auteur de l'illustration : Monnehay-Vulliet Marie-Laure

(c) Région Hauts-de-France - Inventaire général

reproduction soumise à autorisation du titulaire des droits d'exploitation



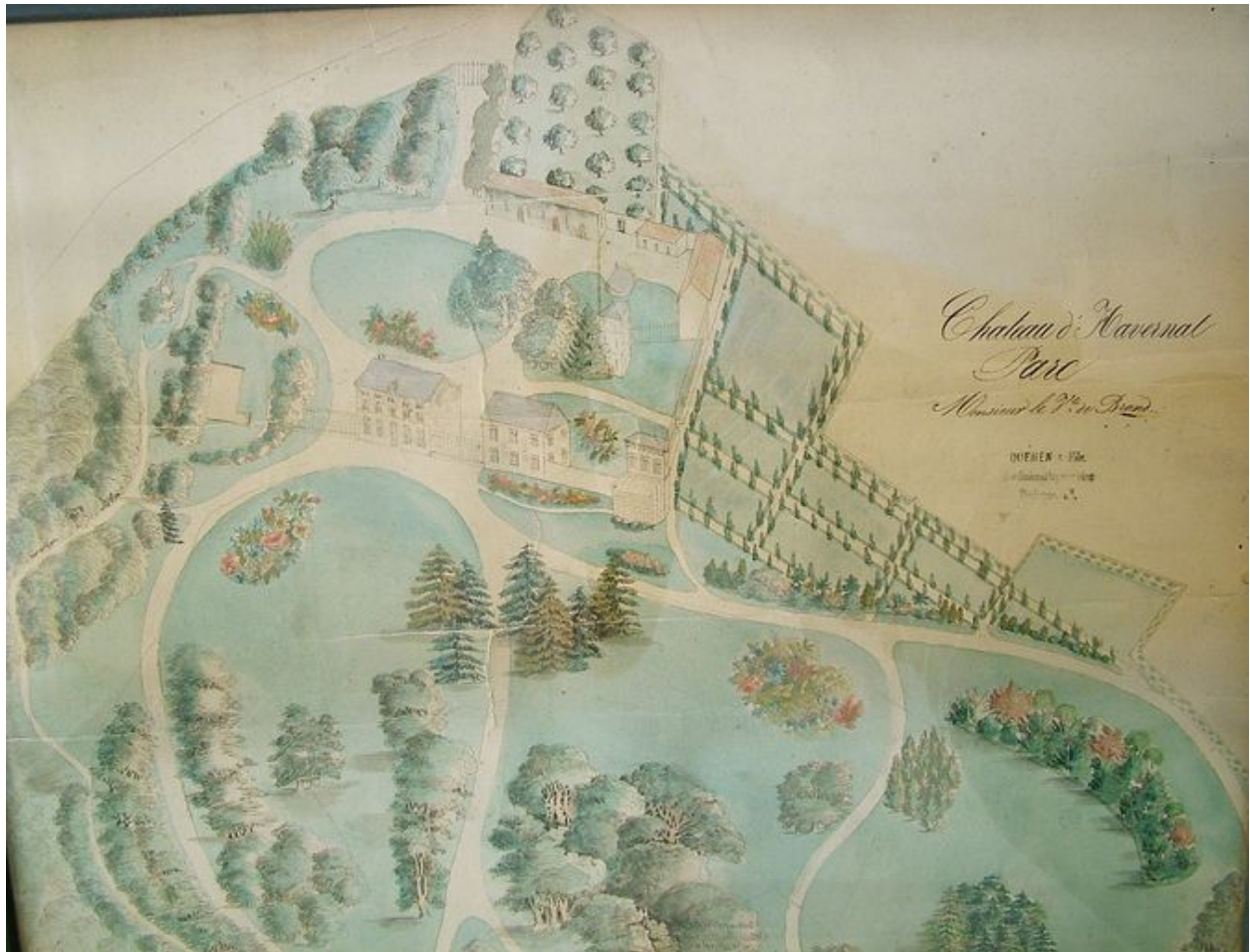
Dessin à l'encre, vers 1870 (arch. privées).

IVR22_20108000192XA

Auteur de l'illustration : Monnehay-Vulliet Marie-Laure

(c) Région Hauts-de-France - Inventaire général

reproduction soumise à autorisation du titulaire des droits d'exploitation



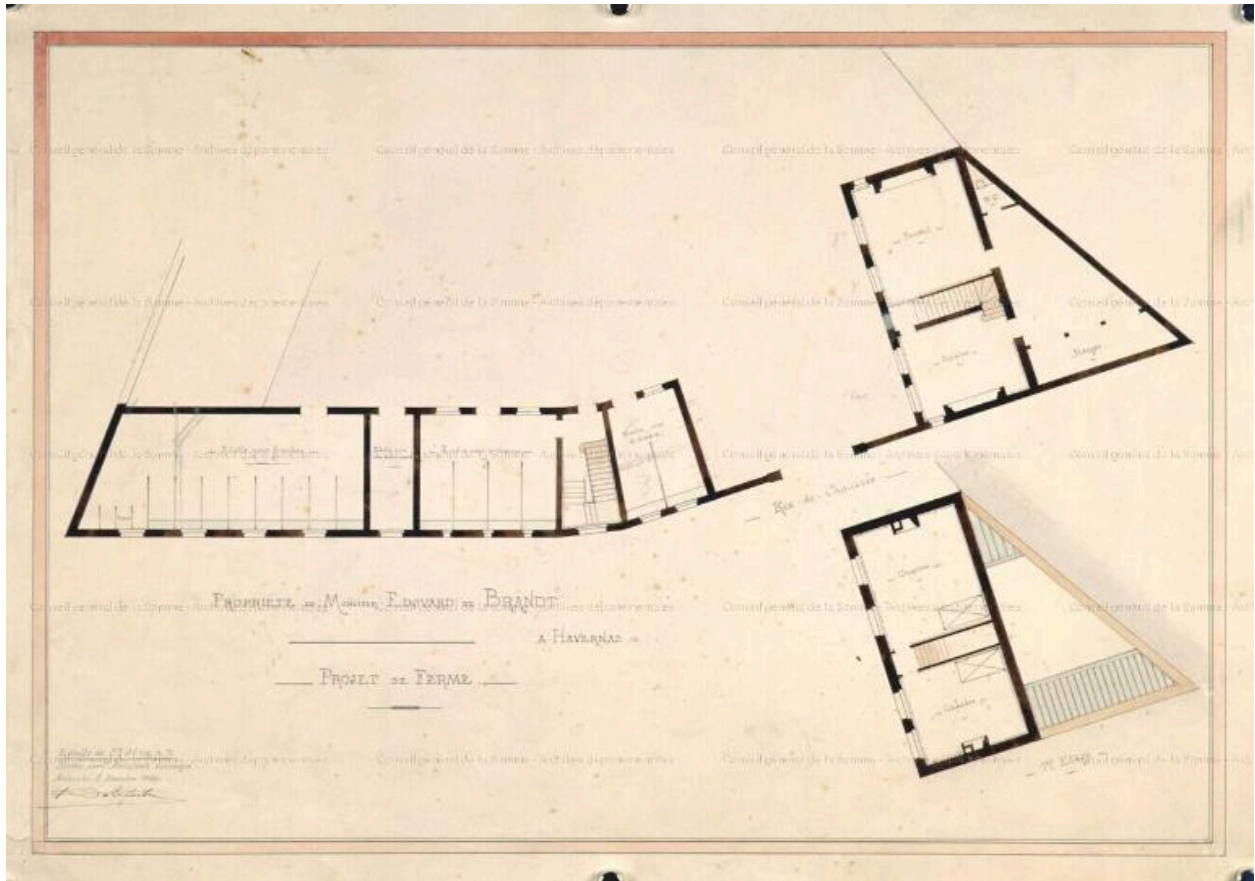
Détail du plan du château et du parc par Quehen et Fils, vers 1870 (arch. privées).

IVR22_20108000170NUCA

Auteur de l'illustration : Monnehay-Vulliet Marie-Laure

(c) Région Hauts-de-France - Inventaire général

reproduction soumise à autorisation du titulaire des droits d'exploitation



Projet pour la ferme du château par Victor Delefortrie, 6 décembre 1899 (AD Somme ; 13 Fi 1882).

IVR22_20088015149NUCA

Auteur de l'illustration : Archives départementales de la Somme (reproduction)

(c) Département de la Somme

reproduction soumise à autorisation du titulaire des droits d'exploitation



Communs (écurie, remise, sellerie, étable à chevaux).

IVR22_20108001143NUCA

Auteur de l'illustration : Frédéric Fournis

(c) Région Hauts-de-France - Inventaire général

reproduction soumise à autorisation du titulaire des droits d'exploitation



Détail de l'appareil mixte du mur arrière des communs.

IVR22_20108001144NUCA

Auteur de l'illustration : Frédéric Fournis

(c) Région Hauts-de-France - Inventaire général

reproduction soumise à autorisation du titulaire des droits d'exploitation



Intérieur de l'écurie.

IVR22_20108001677NUCA

Auteur de l'illustration : Frédéric Fournis

(c) Région Hauts-de-France - Inventaire général

reproduction soumise à autorisation du titulaire des droits d'exploitation



Bûcher.

IVR22_20108001142NUCA

Auteur de l'illustration : Frédéric Fournis

(c) Région Hauts-de-France - Inventaire général

reproduction soumise à autorisation du titulaire des droits d'exploitation



Etable ou resserre.

IVR22_20128000905NUC2A

Auteur de l'illustration : Marie-Laure Monnehay-Vulliet

(c) Région Hauts-de-France - Inventaire général

reproduction soumise à autorisation du titulaire des droits d'exploitation



Remise agricole (?).

IVR22_20108001146NUCA

Auteur de l'illustration : Frédéric Fournis

(c) Région Hauts-de-France - Inventaire général

reproduction soumise à autorisation du titulaire des droits d'exploitation



Colombier et portail de l'ancienne cour vers le potager à l'est.

IVR22_20108001148NUCA

Auteur de l'illustration : Frédéric Fournis

(c) Région Hauts-de-France - Inventaire général

reproduction soumise à autorisation du titulaire des droits d'exploitation



Colombier, vue avant.

IVR22_20108001147NUCA

Auteur de l'illustration : Frédéric Fournis

(c) Région Hauts-de-France - Inventaire général

reproduction soumise à autorisation du titulaire des droits d'exploitation



Colombier, vue arrière.

IVR22_20128000906NUC2A

Auteur de l'illustration : Marie-Laure Monnehay-Vulliet

(c) Région Hauts-de-France - Inventaire général

reproduction soumise à autorisation du titulaire des droits d'exploitation



Portail de la cour vers le potager et maison du jardinier.

IVR22_20108001149NUCA

Auteur de l'illustration : Frédéric Fournis

(c) Région Hauts-de-France - Inventaire général

reproduction soumise à autorisation du titulaire des droits d'exploitation



Mur de clôture de l'ancienne cour sur l'ancien potager à l'est, bordé par la maison du jardinier avec la serre et par la remise.

IVR22_20108001153NUCA

Auteur de l'illustration : Frédéric Fournis

(c) Région Hauts-de-France - Inventaire général

reproduction soumise à autorisation du titulaire des droits d'exploitation



Porte et voûte en berceau du cellier dans le soubassement du colombier.

IVR22_20108001151NUCA

Auteur de l'illustration : Frédéric Fournis

(c) Région Hauts-de-France - Inventaire général

reproduction soumise à autorisation du titulaire des droits d'exploitation



Aménagement du pressoir au premier niveau du colombier.

IVR22_20108001678NUCA

Auteur de l'illustration : Frédéric Fournis

(c) Région Hauts-de-France - Inventaire général

reproduction soumise à autorisation du titulaire des droits d'exploitation



Maison du jardinier et serre depuis le parc.

IVR22_20128000898NUC2A

Auteur de l'illustration : Marie-Laure Monnehay-Vulliet

(c) Région Hauts-de-France - Inventaire général

reproduction soumise à autorisation du titulaire des droits d'exploitation



Voûte à ressaut de l'escalier d'accès au sous-sol de la maison du jardinier.

IVR22_20108001679NUCA

Auteur de l'illustration : Frédéric Fournis

(c) Région Hauts-de-France - Inventaire général

reproduction soumise à autorisation du titulaire des droits d'exploitation



Pièce voûtée en sous-sol de la maison du jardinier.

IVR22_20108001680NUCA

Auteur de l'illustration : Frédéric Fournis

(c) Région Hauts-de-France - Inventaire général

reproduction soumise à autorisation du titulaire des droits d'exploitation



Ferme du château : élévation des bâtiments sur la place.

IVR22_20108001340NUCA

Auteur de l'illustration : Frédéric Fournis

(c) Région Hauts-de-France - Inventaire général

reproduction soumise à autorisation du titulaire des droits d'exploitation



Ferme du château : étable et logement entourant le portail sur la place.

IVR22_20108001342NUCA

Auteur de l'illustration : Frédéric Fournis

(c) Région Hauts-de-France - Inventaire général

reproduction soumise à autorisation du titulaire des droits d'exploitation



Ferme du château : ancien logement.

IVR22_20108001158NUCA

Auteur de l'illustration : Frédéric Fournis

(c) Région Hauts-de-France - Inventaire général

reproduction soumise à autorisation du titulaire des droits d'exploitation



Ferme du château : anciennes étables.

IVR22_20108001159NUCA

Auteur de l'illustration : Frédéric Fournis

(c) Région Hauts-de-France - Inventaire général

reproduction soumise à autorisation du titulaire des droits d'exploitation



Ferme du château : colombier formant clapiers en soubassement.

IVR22_20108001160NUCA

Auteur de l'illustration : Frédéric Fournis

(c) Région Hauts-de-France - Inventaire général

reproduction soumise à autorisation du titulaire des droits d'exploitation



Ferme du château : puits.

IVR22_20108001161NUCA

Auteur de l'illustration : Frédéric Fournis

(c) Région Hauts-de-France - Inventaire général

reproduction soumise à autorisation du titulaire des droits d'exploitation



Mur de clôture du parc et pavillon d'angle au sud-ouest.

IVR22_20108001326NUCA

Auteur de l'illustration : Frédéric Fournis

(c) Région Hauts-de-France - Inventaire général

reproduction soumise à autorisation du titulaire des droits d'exploitation