

Hauts-de-France, Somme  
Ponthoile  
place de l' Eglise

## Presbytère de Ponthoile

### Références du dossier

Numéro de dossier : IA80007369  
Date de l'enquête initiale : 2004  
Date(s) de rédaction : 2004  
Cadre de l'étude : inventaire préliminaire arrière-pays maritime picard  
Degré d'étude : étudié

### Désignation

Dénomination : presbytère  
Parties constituantes non étudiées : jardin

### Compléments de localisation

Milieu d'implantation : en village  
Références cadastrales : 1984. C3 496, 283

### Historique

En l'an XI (1802), des réparations sont établies au presbytère en brique (Cahier de délibérations du Conseil Municipal, an 8 -1820). La vente d'une partie des arbres du cimetière, agrandi en raison de son étroitesse, permet de payer, en 1815, la réfection du toit en chaume. Les travaux ne sont exécutés qu'en 1852, ne remplaçant qu'une partie du matériau d'origine par des pannes de Saurus ou de Marconelle. En 1832, d'autres réparations sont à effectuer au bâtiment. Pour cela, la commune met en vente une portion du marais communal. Le mur de clôture du jardin est édifié en 1869.

En 1881, la reconstruction du presbytère, des dépendances et des murs de clôture est projetée. L'année suivante, les plan et devis sont dressés par Marchand, architecte à Abbeville et acceptés. En 1884, le presbytère est reconstruit par Emile François Henry, entrepreneur menuisier à Favières. En 1892, le mur de clôture au nord du jardin tombe en ruine et doit être reconstruit.

Période(s) principale(s) : 18e siècle (? , détruit), 4e quart 19e siècle

Période(s) secondaire(s) : 1er quart 19e siècle, 2e quart 19e siècle, 3e quart 19e siècle

Dates : 1884 (daté par source),

Auteur(s) de l'oeuvre : Marchand (architecte, attribution par travaux historiques), Henry Emile François (entrepreneur, menuisier, attribution par travaux historiques)

### Description

Le presbytère est implanté près de la place publique du village, à l'est de l'église et en face de l'école. Le jardin l'entourant est clos d'un mur haut percé d'un portail grillagé. Le devis fournit quelques éléments descriptifs complétant les observations sur le terrain : l'édifice dispose d'un soubassement ajouré, dissimulant une cave, un rez-de-chaussée surélevé, un étage ainsi qu'un comble à surcroît. Les fondations sont en maçonnerie de moellons ou de cailloux hourdés au mortier. L'élévation des murs est en brique, parement premier choix et première qualité provenant de la commune de Saigneville, hourdée au mortier. Les marches sont en granit de Belgique. Le toit à longs pans et croupes est en ardoise et supporte les quatre souches de cheminée haute. Le comble reçoit le jour par l'intermédiaire d'une lucarne à fronton triangulaire en pierre de taille placée au centre, et flanquée de deux oeils-de-boeuf en zinc. Le décor naît du jeu de couleur des différents matériaux utilisés : alternance de brique et pierre de taille à l'encadrement des ouvertures, aux chaînes d'angle harpées ainsi qu'aux souches de cheminée, rappelant ainsi les piliers de soutènement du mur de clôture. La corniche est composée de pierres moulurées.

## Eléments descriptifs

Matériau(x) du gros-oeuvre, mise en oeuvre et revêtement : brique ; pierre de taille

Matériau(x) de couverture : ardoise

Étage(s) ou vaisseau(x) : sous-sol, rez-de-chaussée surélevé, 1 étage carré, comble à surcroît

Élévations extérieures : élévation ordonnancée

Type(s) de couverture : toit à longs pans ; croupe ; pignon couvert

## Statut, intérêt et protection

Statut de la propriété : propriété privée

## Références documentaires


### Documents d'archive

- AD Somme. Série O ; 99 O 3068. **Biens communaux (1870-1939).**
- AD Somme. Série O ; 99 O 3066. **Biens communaux (avant 1869).**
- AD Somme. Série O ; 99 O 3067. **Travaux communaux, imposition pour dépenses diverses, voiries et eaux (avant 1869).**
- AC Ponthoile. **Cahier de délibérations du Conseil Municipal de la commune de Ponthoile, an 8 -1820.**
- AC Ponthoile. **Cahier de délibérations du Conseil Municipal de la commune de Ponthoile, 1883-1904.**

### Documents figurés

- **Commune de Ponthoile, projet de reconstruction du presbytère, plan d'ensemble**, encre et lavis sur papier, d'après Marchant architecte, 20 février 1882 (AD Somme : 99 O 3068).
- **Commune de Ponthoile, projet de reconstruction du presbytère**, encre et lavis sur papier, d'après Marchant architecte, 20 février 1882 (AD Somme : 99 O 3068).
- **Commune de Ponthoile, projet de reconstruction du presbytère, plan, coupe et élévation**, encre et lavis sur papier, d'après Marchant architecte, 20 février 1882 (AD Somme : 99 O 3068).


## Illustrations



Plan d'ensemble des bâtiments existants en 1882 indiquant les parties à démolir. Les teintes grises indiquent les parties à conserver. Les teintes jaunes indiquent les parties à démolir et à reprendre par l'entrepreneur.

Phot. Inès Guérin

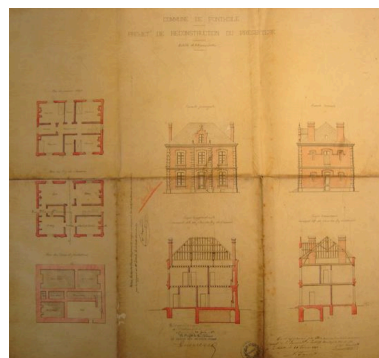
IVR22\_20068005902NUCAB



Plan du projet de construction du presbytère, par Marchand (architecte), 1882.

Phot. Inès Guérin

IVR22\_20068005901NUCAB



Plan, coupe et élévation du projet de construction du presbytère, par Marchand (architecte), 1882. Les teintes bleues indiquent les

rectifications demandées par le  
rapport de Lisch, architecte diocésain.  
Phot. Inès Guérin  
IVR22\_20068005903NUCAB



Vue générale.  
Phot. Irwin Leullier  
IVR22\_20078000045XA

## Dossiers liés

### Dossiers de synthèse :

Les maisons de l'arrière-pays maritime (IA80007343)


### Oeuvre(s) contenue(s) :

### Oeuvre(s) en rapport :

Le village de Ponthoile (IA80007266) Hauts-de-France, Somme, Ponthoile

Auteur(s) du dossier : Inès Guérin

Copyright(s) : (c) Région Hauts-de-France - Inventaire général ; (c) SMACOPI




Plan d'ensemble des bâtiments existants en 1882 indiquant les parties à démolir. Les teintes grises indiquent les parties à conserver. Les teintes jaunes indiquent les parties à démolir et à reprendre par l'entrepreneur.

IVR22\_20068005902NUCAB

Auteur de l'illustration : Inès Guérin

(c) Région Hauts-de-France - Inventaire général ; (c) SMACOPI ; (c) Département de la Somme  
reproduction soumise à autorisation du titulaire des droits d'exploitation

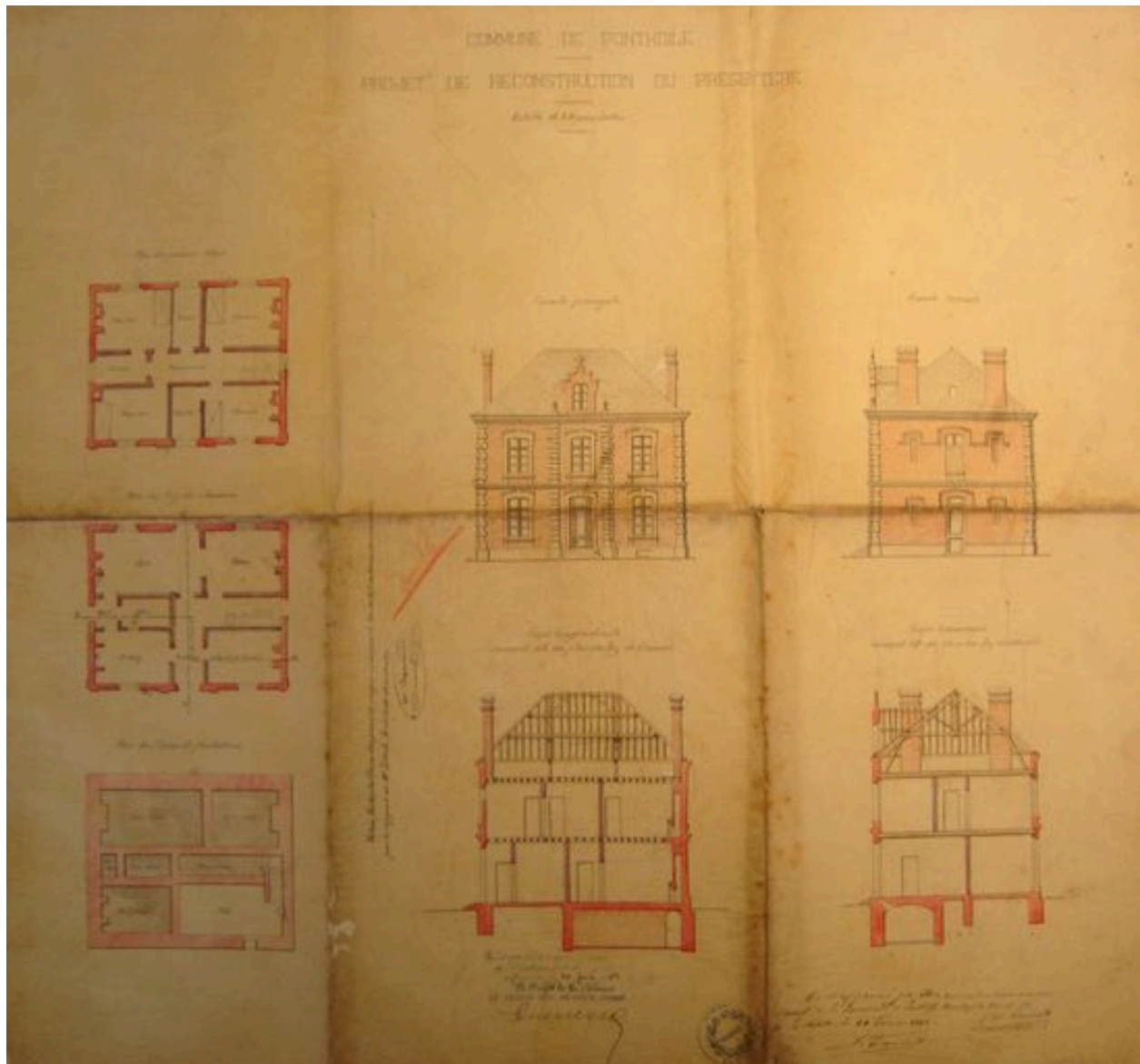


Plan du projet de construction du presbytère, par Marchand (architecte), 1882.

IVR22\_20068005901NUCAB

Auteur de l'illustration : Inès Guérin

(c) Région Hauts-de-France - Inventaire général ; (c) SMACOPI ; (c) Département de la Somme  
reproduction soumise à autorisation du titulaire des droits d'exploitation



Plan, coupe et élévation du projet de construction du presbytère, par Marchand (architecte), 1882. Les teintes bleues indiquent les rectifications demandées par le rapport de Lisch, architecte diocésain.

IVR22\_20068005903NUCAB

Auteur de l'illustration : Inès Guérin

(c) Région Hauts-de-France - Inventaire général ; (c) SMACOPI ; (c) Département de la Somme  
reproduction soumise à autorisation du titulaire des droits d'exploitation





Vue générale.

IVR22\_20078000045XA

Auteur de l'illustration : Irwin Leullier

(c) Région Hauts-de-France - Inventaire général ; (c) SMACOPI  
reproduction soumise à autorisation du titulaire des droits d'exploitation