

Hauts-de-France, Somme
Amiens
avenue de la Défense-Passive

Cimetière communal d'Amiens, dit Nouveau-Saint-Pierre

Références du dossier

Numéro de dossier : IA80002931
Date de l'enquête initiale : 2003
Date(s) de rédaction : 2003
Cadre de l'étude : inventaire topographique Amiens métropole, patrimoine funéraire
Degré d'étude : étudié

Désignation

Dénomination : cimetière
Parties constituantes non étudiées : cimetière militaire, columbarium, conciergerie

Compléments de localisation

Milieu d'implantation : en ville
Références cadastrales : 2003. CO 13, 15, 16, 18, 103

Historique

Les documents conservés aux archives départementales (série O) indiquent que le nouveau cimetière Saint-Pierre est créé en 1914. En 1924, une partie des terrains est cédée à l'État pour la création du cimetière militaire. Le cimetière est agrandi en 1928, date de la construction de la conciergerie par l'entreprise de bâtiment Marseille, Vatin, Gourguechon.

La partie du cimetière militaire réservée aux Allemands est plantée de troènes en 1943 (AC Amiens).

Plusieurs monuments repérés portent la signature des entrepreneurs amiénois Denis, Cloquier et Ozenne.

Le site de la Commonwealth war graves commission mentionne la présence de 676 tombeaux de militaires morts durant la Première Guerre mondiale, érigés entre 1915 et 1919, et de 82 tombeaux de la Seconde guerre mondiale. L'ensemble est dessiné par l'architecte anglais Edwin Lutyens.

L'étude réalisée par Fr. Caquineau et G. Frère (2003) indique que le cimetière, créé vers 1920, a été agrandi en 1988.

La partie la plus ancienne se caractérise par plusieurs phases de plantations. Un maillage dense de tilleuls est planté à l'entrée ; un alignement de platanes le long de l'avenue de la Défense-Passive. Des robiniers et des cyprès de Lawson, plantés dans les années 1970, ceinturent les plaines. Un alignement de conifères longe les murs de séparation avec les propriétés voisines, à l'ouest et au nord.

La partie neuve est plantée d'érables planes ceinturant les plaines.

Période(s) principale(s) : 1er quart 20e siècle, 2e quart 20e siècle, 4e quart 20e siècle

Dates : 1914 (daté par source), 1928 (daté par source), 1943 (daté par source)

Auteur(s) de l'oeuvre : Edwin Lutyens (architecte, attribution par travaux historiques), Marseille (entrepreneur, attribution par travaux historiques), Vatin (entrepreneur, attribution par travaux historiques),

Gourguechon (entrepreneur, attribution par travaux historiques), entreprise de monuments

funèbres Denis (entrepreneur, attribution par travaux historiques), entreprise de monuments

funèbres Cloquier (entrepreneur, attribution par travaux historiques), entreprise de monuments

funèbres Ozenne (entrepreneur, attribution par travaux historiques)

Description

Le cimetière Saint-Pierre est situé en limite du territoire communal. La parcelle de plan irrégulier, d'une superficie d'environ 5,6 hectares est close par un mur bahut (avenue), un mur de béton et des haies. Le cimetière qui dispose d'un unique accès, est distribué par des allées orthogonales bitumées. La conciergerie (fig. 6) s'élève à l'est de l'entrée principale.

Le columbarium (fig. 7) se situe au sud de l'extension. Deux monuments aux morts (étudiés) sont élevés dans l'angle sud-est du cimetière et au nord de la partie ancienne. Les cimetières militaires (fig. 9 à 11) sont situés entre la partie ancienne (sud) et l'extension (nord). La nécropole militaire est signalée par un panneau indicateur (fig. 3). Le carré des militaires rapatriés (étudié) se situe au sud de la nécropole nationale.

Un enclos funéraires (étudié) et cinquante-trois tombeaux (dont 20 étudiés) ont été repérés dans le cimetière.

Caractéristiques des monuments non étudiés :

Datation : 2e quart 20e siècle, 3e quart 20e siècle.

Matériau : marbre belge, calcaire, fer.

Typologie : stèles funéraire, croix funéraire, stèle et soubassement, clôture.

Signatures : Denis / Cloquier / Ozenne.

Éléments descriptifs

Typologies et état de conservation

Typologies : cimetière indépendant (graveyard) de plan régulier

Statut, intérêt et protection

Statut de la propriété : propriété publique

Présentation

Saint-Pierre est, comme le **nouveau Saint-Acheul**, l'un des derniers cimetières aménagés à Amiens, au début du 20e siècle. Créé en 1914, il est destiné à remplacer le **cimetière** ouvert au milieu du 19e siècle, route d'Albert. La disposition en îlots est tout à fait semblable à celle des autres cimetières contemporains, créations (**Nouveau Saint-Acheul**) ou extensions (**Petit Saint-Jean**).

Le cimetière du Commonwealth (fig. 9) y est aménagé au lendemain de la Première Guerre mondiale, sur les plans de l'architecte anglais Edwin Lutyens. En 1924, une partie du cimetière est cédée à l'Etat pour la création d'un cimetière militaire (nécropole nationale, fig. 10 et 11), comme au **Vieux Saint-Acheul**. Au sud, une **plaine** est réservée à l'inhumation des militaires rapatriés (fig. 12).

Le cimetière communal est agrandi en 1928, d'une longue bande de terrain au sud-ouest. L'extension au-delà des cimetières militaires est réalisée en 1988.

Comme les autres cimetières d'Amiens, il comprend un certains nombre d'équipements (conciergerie) et d'aménagements récents (columbarium).

Références documentaires

Documents d'archive

- A. C. Amiens. Série M ; 2 M 38. **Cimetières d'Amiens**. Nouveaux cimetières Saint-Pierre et Saint-Acheul, 1928.
- AD Somme. Série O ; 99 O 277. **Amiens. Cimetières 1870-1939**.

Documents figurés

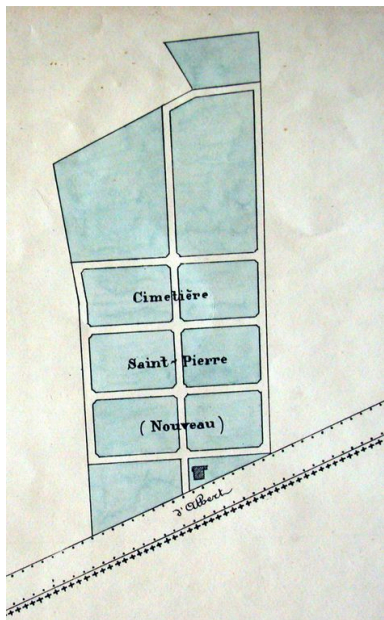
- **Plan du cimetière Saint-Pierre** (AC Amiens).
- **Cimetière Saint-Pierre (nouveau). Plan d'aménagement : 1ère phase**, tirage de plan, 1er quart 20e siècle (Archives communales et communautaires d'Amiens métropole ; 16Fi 53).

Bibliographie

- **Commonwealth war graves commission**. Accès Internet : <URL : <http://www.cwgc.org>>.
-

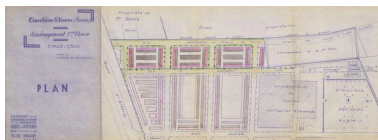
CAQUINEAU, Francis, FRERE, Gersende. **Gestion du patrimoine arboré et ramassage des déchets des cimetières de la ville d'Amiens.** Ville d'Amiens : Service espaces publics, unité parcs et jardins, novembre 2003.
p. 21-24

Illustrations



Plan du cimetière Saint-Pierre avant l'extension de 1928 (AC Amiens).

Phot. Isabelle Barbedor
IVR22_20078010549NUCA



Cimetière Saint-Pierre (nouveau).
Plan d'aménagement : 1ère phase, tirage de plan, 1er quart 20e siècle (Archives communales et communautaires d'Amiens métropole ; 16Fi 53).
Phot. Archives municipales et communautaires d'Amiens (reproduction)
IVR32_20188005046NUCA




Vue aérienne.
Phot. Phot. Inv.
IVR22_20058010439NUCA



Panneau indicateur du cimetière militaire.
Phot. Isabelle Barbedor
IVR22_20078010560NUCA



La conciergerie.
Phot. Isabelle Barbedor
IVR22_20078010553NUCA




Vue de l'allée centrale, depuis l'entrée.
Phot. Isabelle Barbedor
IVR22_20078010551NUCA



L'allée longeant la plaine B et le monument aux morts à l'arrière-plan.
Phot. Isabelle Barbedor
IVR22_20078010552NUCA




Le columbarium (plaine N).
Phot. Isabelle Barbedor
IVR22_20078010554NUCA



Vue de la plaine R, dite des musulmans, depuis le sud-ouest.
Phot. Isabelle Barbedor
IVR22_20078010555NUCA



Le cimetière militaire du Common Wealth.
Phot. Isabelle Barbedor
IVR22_20078010556NUCA




La nécropole nationale de Saint-Pierre.
Phot. Isabelle Barbedor
IVR22_20078010557NUCA




Les stèles des soldats Belges.
Phot. Isabelle Barbedor
IVR22_20078010558NUCA




La plaine des militaires rapatriés.
Phot. Isabelle Barbedor
IVR22_20078010559NUCA



Vue de la plaine A1, depuis le sud-ouest.
Phot. Isabelle Barbedor
IVR22_20078010550NUCA



Plaine A1. Stèle à croix, vers 1928.
Phot. Isabelle Barbedor
IVR22_20078010398NUCA



Plaine A2 (1). Stèle
architecturée (Denis), vers 1920.
Phot. Isabelle Barbedor
IVR22_20078010406NUCA




Plaine A2 (3). Stèle et sarcophage,
Denis, vers 1927, le décor
est identique à celui du
tombeau de la plaine A2 (20).
Phot. Isabelle Barbedor
IVR22_20078010407NUCA



Plaine A2 (6). Stèle à
croix, vers 1920, Denis.
Phot. Isabelle Barbedor
IVR22_20078010408NUCA



Plaine A2 (7). Stèle à
croix, Cloquier, vers 1920.
Phot. Isabelle Barbedor
IVR22_20078010409NUCA



Plaine A2 (19). Stèle à
croix, Denis, vers 1925.
Phot. Isabelle Barbedor
IVR22_20078010425NUCA




Plaine A2 (20). Stèle et
sarcophage, Denis, vers 1920,
le décor est identique à celui du
tombeau de la plaine A2 (3).
Phot. Isabelle Barbedor
IVR22_20078010411NUCA




Plaine A2 (20). Stèle à
croix, Cloquier, vers 1925.
Phot. Isabelle Barbedor
IVR22_20078010424NUCA



Plaine A2 (22). Stèle à
croix, Denis, vers 1929.
Phot. Isabelle Barbedor
IVR22_20078010412NUCA




Plaine A2 (23). Stèle funéraire à
jardinière et soubassement, vers 1929.
Phot. Isabelle Barbedor
IVR22_20078010413NUCA




Plaine A2 (27). Stèle
funéraire, vers 1926.
Phot. Isabelle Barbedor
IVR22_20078010423NUCA




Plaine A2 (28). Stèle funéraire
à acroteres stylisés, vers 1926.
Phot. Isabelle Barbedor
IVR22_20078010422NUCA




Plaine A2 (29). Stèle à croix
et sarcophage, vers 1936.
Phot. Isabelle Barbedor
IVR22_20078010405NUCA



Plaine A2 (48). Stèle funéraire,
Denis, vers 1927, modèle identique
à celui de la plaine A2 (16).



Plaine A2 (51). Tombeau,
béton, vers 1910.
Phot. Isabelle Barbedor




Plaine A2 (59). Tombeau Art
Déco, Ozenne, vers 1941.
Phot. Isabelle Barbedor

Phot. Isabelle Barbedor
IVR22_20078010418NUCA




Plaine A2 (64). Tombeau (stèle et sarcophage), Denis, vers 1928.
Phot. Isabelle Barbedor
IVR22_20078010415NUCA

IVR22_20078010402NUCA



Plaine A2 (66). Tombeau, Denis, vers 1928.
Phot. Isabelle Barbedor
IVR22_20078010400NUCA

IVR22_20078010401NUCA




Plaine A2 (92). Stèle architecturée et sarcophage, vers 1934.
Phot. Isabelle Barbedor
IVR22_20078010416NUCA



Plaine B (1). Tombeau cippe, vers 1918.
Phot. Isabelle Barbedor
IVR22_20078010451NUCA




Plaine B (9 et 10). Stèle à croix, vers 1921 et stèle à croix et sarcophage, Denis, vers 1921.
Phot. Isabelle Barbedor
IVR22_20078010454NUCA




Plaine B (14). Stèle à croix, Denis, 1924.
Phot. Isabelle Barbedor
IVR22_20078010455NUCA




Plaine B (16). Stèle funéraire en calcaire, vers 1924. Modèle identique dans la plaine des Militaires.
Phot. Isabelle Barbedor
IVR22_20078010457NUCA



Plaine B (19). Tombeau clôture, vers 1929.
Phot. Isabelle Barbedor
IVR22_20078010459NUCA




Plaine B (22). Tombeau enclos, vers 1918.
Phot. Isabelle Barbedor
IVR22_20078010439NUCA



Plaine B (25). Stèle à croix, Denis, vers 1914.
Phot. Isabelle Barbedor
IVR22_20078010449NUCA



Plaine B (26). Croix funéraire en fer forgé, vers 1929.
Phot. Isabelle Barbedor
IVR22_20078010460NUCA



Plaine B (32). Stèle funéraire, Denis, vers 1924.
Phot. Isabelle Barbedor
IVR22_20078010440NUCA




Plaine B (42). Stèle funéraire, vers 1925.
Phot. Isabelle Barbedor
IVR22_20078010441NUCA




Plaine B (43). Stèle funéraire à croix en fonte, vers 1931.
Phot. Isabelle Barbedor
IVR22_20078010447NUCA




Plaine B (44). Stèle à croix, Cloquier, vers 1925.
Phot. Isabelle Barbedor
IVR22_20078010442NUCA



Plaine B (81 et 82). Armature en fer et stèle à croix, vers 1929.
Phot. Isabelle Barbedor
IVR22_20078010448NUCA




Plaine B (108). Stèle et sarcophage, Denis, 1er quart 20e siècle.
Phot. Isabelle Barbedor
IVR22_20078010444NUCA



Plaine B. Tombeau enclos à porte-couronne mortuaire, vers 1924
Phot. Isabelle Barbedor
IVR22_20078010458NUCA



Plaine C. Tombeau cippe, vers 1918.
Phot. Isabelle Barbedor
IVR22_20078010434NUCA



Plaine D. Croix funéraire en fonte, 2e quart 20e siècle.
Phot. Isabelle Barbedor




Plaine D. Tombeau à couverture partiel, vers 1920.
Phot. Isabelle Barbedor

IVR22_20078010438NUCA




Plaine E. Stèle à croix, vers 1912.
Phot. Isabelle Barbedor
IVR22_20078010433NUCA



Plaine K. Stèle funéraire, vers 1953.
Phot. Isabelle Barbedor
IVR22_20078010427NUCA

IVR22_20078010435NUCA



Plaine H. Stèle à croix, vers 1955.
Phot. Isabelle Barbedor
IVR22_20078010399NUCA

Dossiers liés

Oeuvre(s) partie(s) constituante(s) étudiée(s) : Plaine des militaires rapatriés du cimetière Saint-Pierre d'Amiens (IA80000937) Hauts-de-France, Somme, Amiens, Cimetière Saint-Pierre, avenue de la Défense-Passive

Dossiers de synthèse :

Les cimetières des communes étudiées de la communauté d'agglomération d'Amiens métropole (IA80002357)

Oeuvre(s) contenue(s) :

Oeuvre(s) en rapport :

Ancien village, faubourg puis quartier de Saint-Pierre (IA80002396) Hauts-de-France, Somme, Amiens

Enclos funéraire de la congrégation des Soeurs de Marie (IA80000927) Hauts-de-France, Somme, Amiens, 031b plaine A2 Cimetière Saint-Pierre, avenue de la Défense-Passive

Groupe de deux tombeaux d'Eugène et Madeleine Perlin (IA80000933) Hauts-de-France, Somme, Amiens, 091 et 092 plaine B Cimetière Saint-Pierre, avenue de la Défense-Passive

Monument aux morts (de corporation) au cimetière Saint-Pierre d'Amiens (IA80000932) Hauts-de-France, Somme, Amiens, Cimetière Saint-Pierre, avenue de la Défense-Passive

Monument aux morts des guerres d'Algérie (1830-1962) à Amiens (IA80000928) Hauts-de-France, Somme, Amiens, Cimetière Saint-Pierre, avenue de la Défense-Passive

Monument funéraire de François Emielot et Marie-Thérèse Broque (IA80000929) Hauts-de-France, Somme, Amiens, plaine P Cimetière Saint-Pierre, avenue de la Défense-Passive

Tombeau (niche) de la famille Buguin-Léné (IA80000935) Hauts-de-France, Somme, Amiens, 003 plaine B Cimetière Saint-Pierre, avenue de la Défense-Passive

Tombeau (sarcophage) de la famille Mathieu-Clabaut (IA80000936) Hauts-de-France, Somme, Amiens, 013 plaine B Cimetière Saint-Pierre, avenue de la Défense-Passive

Tombeau (stèle funéraire) de la famille Claudel-Choquart (IA80000923) Hauts-de-France, Somme, Amiens, 016 plaine A2 Cimetière Saint-Pierre, avenue de la Défense-Passive

Tombeau (stèle funéraire) de la famille Lamarre-Darquet [concession Crety] (IA80000931) Hauts-de-France, Somme, Amiens, 052 plaine B Cimetière Saint-Pierre, avenue de la Défense-Passive

Tombeau (stèle funéraire) de la famille Pillon-Decaux (IA80000922) Hauts-de-France, Somme, Amiens, 010 plaine A2 Cimetière Saint-Pierre, avenue de la Défense-Passive

Tombeau (stèle funéraire) de la famille Sellier-Martin (IA80000924) Hauts-de-France, Somme, Amiens, 049 plaine A2 Cimetière Saint-Pierre, avenue de la Défense-Passive

Tombeau (stèle funéraire) de Zulma Sacleux (IA80000925) Hauts-de-France, Somme, Amiens, 037 plaine A2 Cimetière Saint-Pierre, avenue de la Défense-Passive

Tombeau de la famille Bléhaut-Gary (IA80000934) Hauts-de-France, Somme, Amiens, 027 plaine B Cimetière Saint-Pierre, avenue de la Défense-Passive

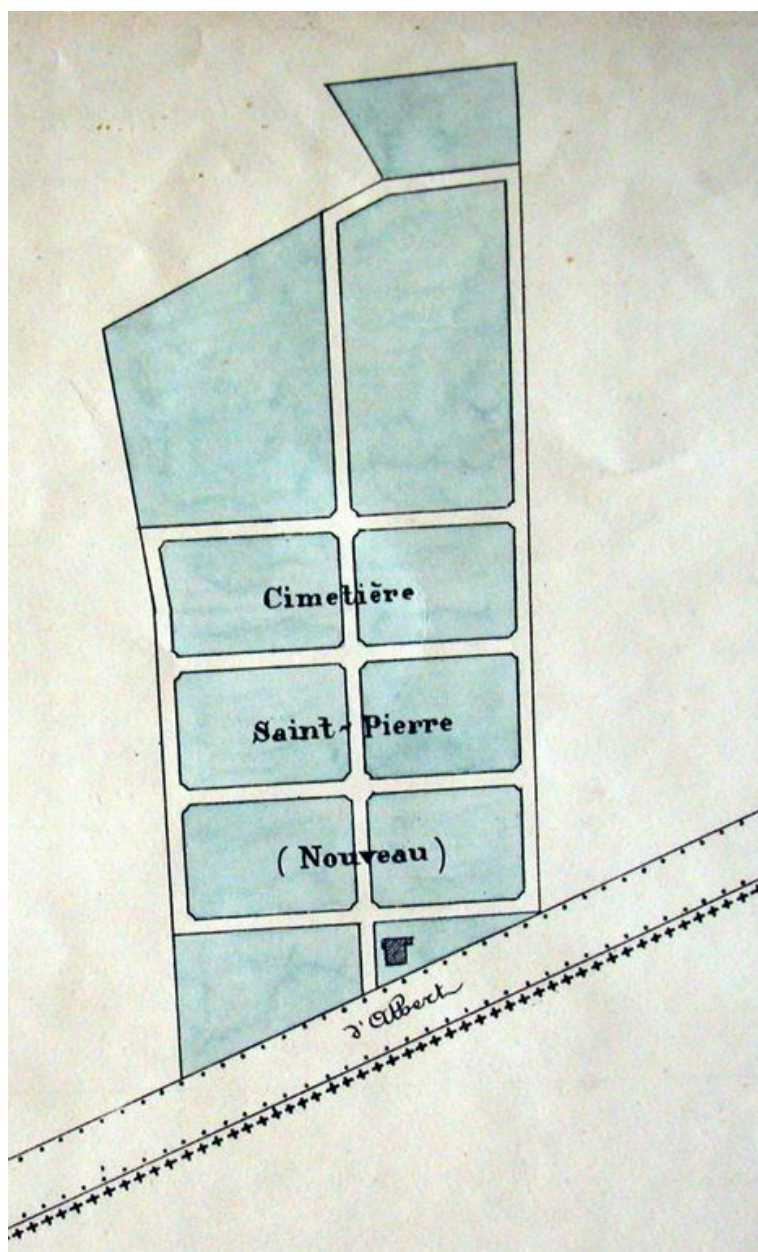
Tombeau de la famille Decoisy-Soyer (IA80000926) Hauts-de-France, Somme, Amiens, 038 plaine A2 Cimetière Saint-Pierre, avenue de la Défense-Passive

Tombeau de la famille Duboche-Lesueur (IA80000930) Hauts-de-France, Somme, Amiens, plaine D Cimetière Saint-Pierre, avenue de la Défense-Passive

Tombeau de la famille Nelmès-Grognet (IA80000921) Hauts-de-France, Somme, Amiens, 035 plaine A2 Cimetière Saint-Pierre, avenue de la Défense-Passive

Auteur(s) du dossier : Isabelle Barbedor

Copyright(s) : (c) Région Hauts-de-France - Inventaire général

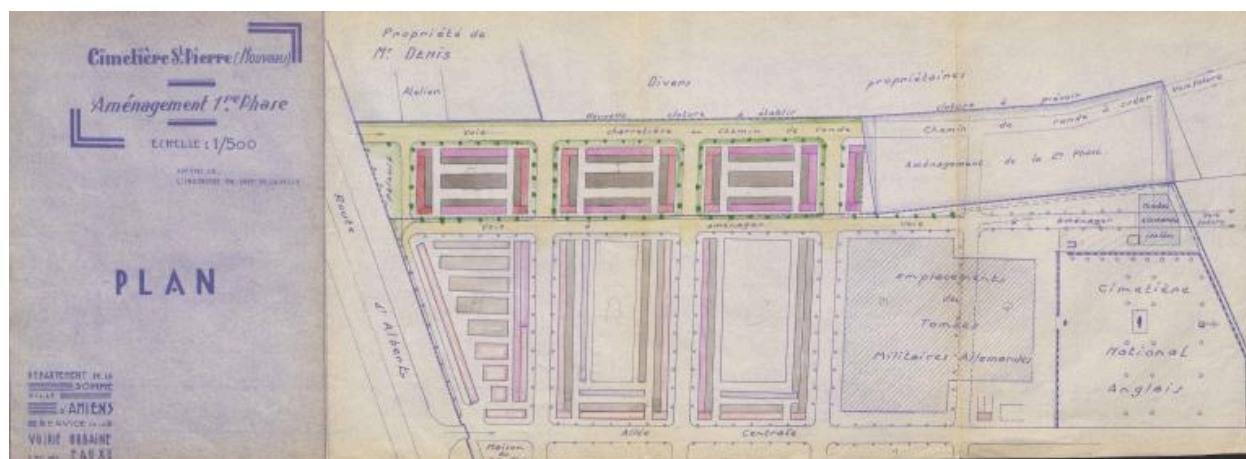


Plan du cimetière Saint-Pierre avant l'extension de 1928 (AC Amiens).

IVR22_20078010549NUCA

Auteur de l'illustration : Isabelle Barbedor

(c) Région Hauts-de-France - Inventaire général ; (c) Ville d'Amiens
reproduction soumise à autorisation du titulaire des droits d'exploitation



Cimetière Saint-Pierre (nouveau). Plan d'aménagement : 1ère phase, tirage de plan, 1er quart 20e siècle (Archives communales et communautaires d'Amiens métropole ; 16Fi 53).

IVR32_20188005046NUCA

Auteur de l'illustration : Archives municipales et communautaires d'Amiens (reproduction)

(c) ville d'Amiens

reproduction soumise à autorisation du titulaire des droits d'exploitation



Vue aérienne.

IVR22_20058010439NUCA

Auteur de l'illustration : Phot. Inv.

(c) Région Hauts-de-France - Inventaire général
reproduction soumise à autorisation du titulaire des droits d'exploitation



Panneau indicateur du cimetière militaire.

IVR22_20078010560NUCA

Auteur de l'illustration : Isabelle Barbedor

(c) Région Hauts-de-France - Inventaire général

reproduction soumise à autorisation du titulaire des droits d'exploitation




La conciergerie.

IVR22_20078010553NUCA

Auteur de l'illustration : Isabelle Barbedor

(c) Région Hauts-de-France - Inventaire général

reproduction soumise à autorisation du titulaire des droits d'exploitation



Vue de l'allée centrale, depuis l'entrée.

IVR22_20078010551NUCA

Auteur de l'illustration : Isabelle Barbedor

(c) Région Hauts-de-France - Inventaire général

reproduction soumise à autorisation du titulaire des droits d'exploitation



L'allée longeant la plaine B et le monument aux morts à l'arrière-plan.

IVR22_20078010552NUCA

Auteur de l'illustration : Isabelle Barbedor

(c) Région Hauts-de-France - Inventaire général

reproduction soumise à autorisation du titulaire des droits d'exploitation



Le columbarium (plaine N).

IVR22_20078010554NUCA

Auteur de l'illustration : Isabelle Barbedor

(c) Région Hauts-de-France - Inventaire général

reproduction soumise à autorisation du titulaire des droits d'exploitation



Vue de la plaine R, dite des musulmans, depuis le sud-ouest.

IVR22_20078010555NUCA

Auteur de l'illustration : Isabelle Barbedor

(c) Région Hauts-de-France - Inventaire général

reproduction soumise à autorisation du titulaire des droits d'exploitation



Le cimetière militaire du Common Wealth.

IVR22_20078010556NUCA

Auteur de l'illustration : Isabelle Barbedor

(c) Région Hauts-de-France - Inventaire général

reproduction soumise à autorisation du titulaire des droits d'exploitation



La nécropole nationale de Saint-Pierre.

IVR22_20078010557NUCA

Auteur de l'illustration : Isabelle Barbedor

(c) Région Hauts-de-France - Inventaire général

reproduction soumise à autorisation du titulaire des droits d'exploitation




Les stèles des soldats Belges.

IVR22_20078010558NUCA

Auteur de l'illustration : Isabelle Barbedor

(c) Région Hauts-de-France - Inventaire général

reproduction soumise à autorisation du titulaire des droits d'exploitation



La plaine des militaires rapatriés.

IVR22_20078010559NUCA

Auteur de l'illustration : Isabelle Barbedor

(c) Région Hauts-de-France - Inventaire général

reproduction soumise à autorisation du titulaire des droits d'exploitation




Vue de la plaine A1, depuis le sud-ouest.

IVR22_20078010550NUCA

Auteur de l'illustration : Isabelle Barbedor

(c) Région Hauts-de-France - Inventaire général

reproduction soumise à autorisation du titulaire des droits d'exploitation



Plaine A1. Stèle à croix, vers 1928.

IVR22_20078010398NUCA

Auteur de l'illustration : Isabelle Barbedor

(c) Région Hauts-de-France - Inventaire général

reproduction soumise à autorisation du titulaire des droits d'exploitation



Plaine A2 (1). Stèle architecturée (Denis), vers 1920.

IVR22_20078010406NUCA

Auteur de l'illustration : Isabelle Barbedor

(c) Région Hauts-de-France - Inventaire général

reproduction soumise à autorisation du titulaire des droits d'exploitation



Plaine A2 (3). Stèle et sarcophage, Denis, vers 1927, le décor est identique à celui du tombeau de la plaine A2 (20).

IVR22_20078010407NUCA

Auteur de l'illustration : Isabelle Barbedor

(c) Région Hauts-de-France - Inventaire général

reproduction soumise à autorisation du titulaire des droits d'exploitation



Plaine A2 (6). Stèle à croix, vers 1920, Denis.

IVR22_20078010408NUCA

Auteur de l'illustration : Isabelle Barbedor

(c) Région Hauts-de-France - Inventaire général

reproduction soumise à autorisation du titulaire des droits d'exploitation



Plaine A2 (7). Stèle à croix, Cloquier, vers 1920.

IVR22_20078010409NUCA

Auteur de l'illustration : Isabelle Barbedor

(c) Région Hauts-de-France - Inventaire général

reproduction soumise à autorisation du titulaire des droits d'exploitation



Plaine A2 (19). Stèle à croix, Denis, vers 1925.

IVR22_20078010425NUCA

Auteur de l'illustration : Isabelle Barbedor

(c) Région Hauts-de-France - Inventaire général

reproduction soumise à autorisation du titulaire des droits d'exploitation



Plaine A2 (20). Stèle et sarcophage, Denis, vers 1920, le décor est identique à celui du tombeau de la plaine A2 (3).

IVR22_20078010411NUCA

Auteur de l'illustration : Isabelle Barbedor

(c) Région Hauts-de-France - Inventaire général

reproduction soumise à autorisation du titulaire des droits d'exploitation



Plaine A2 (20). Stèle à croix, Cloquier, vers 1925.

IVR22_20078010424NUCA

Auteur de l'illustration : Isabelle Barbedor

(c) Région Hauts-de-France - Inventaire général

reproduction soumise à autorisation du titulaire des droits d'exploitation



Plaine A2 (22). Stèle à croix, Denis, vers 1929.

IVR22_20078010412NUCA

Auteur de l'illustration : Isabelle Barbedor

(c) Région Hauts-de-France - Inventaire général

reproduction soumise à autorisation du titulaire des droits d'exploitation



Plaine A2 (23). Stèle funéraire à jardinière et soubassement, vers 1929.

IVR22_20078010413NUCA

Auteur de l'illustration : Isabelle Barbedor

(c) Région Hauts-de-France - Inventaire général

reproduction soumise à autorisation du titulaire des droits d'exploitation



Plaine A2 (27). Stèle funéraire, vers 1926.

IVR22_20078010423NUCA

Auteur de l'illustration : Isabelle Barbedor

(c) Région Hauts-de-France - Inventaire général

reproduction soumise à autorisation du titulaire des droits d'exploitation




Plaine A2 (28). Stèle funéraire à acrotères stylisés, vers 1926.

IVR22_20078010422NUCA

Auteur de l'illustration : Isabelle Barbedor

(c) Région Hauts-de-France - Inventaire général

reproduction soumise à autorisation du titulaire des droits d'exploitation




Plaine A2 (29). Stèle à croix et sarcophage, vers 1936.

IVR22_20078010405NUCA

Auteur de l'illustration : Isabelle Barbedor

(c) Région Hauts-de-France - Inventaire général

reproduction soumise à autorisation du titulaire des droits d'exploitation




Plaine A2 (48). Stèle funéraire, Denis, vers 1927, modèle identique à celui de la plaine A2 (16).

IVR22_20078010418NUCA

Auteur de l'illustration : Isabelle Barbedor

(c) Région Hauts-de-France - Inventaire général

reproduction soumise à autorisation du titulaire des droits d'exploitation




Plaine A2 (51). Tombeau, béton, vers 1910.

IVR22_20078010402NUCA

Auteur de l'illustration : Isabelle Barbedor

(c) Région Hauts-de-France - Inventaire général

reproduction soumise à autorisation du titulaire des droits d'exploitation



Plaine A2 (59). Tombeau Art Déco, Ozenne, vers 1941.

IVR22_20078010401NUCA

Auteur de l'illustration : Isabelle Barbedor

(c) Région Hauts-de-France - Inventaire général

reproduction soumise à autorisation du titulaire des droits d'exploitation




Plaine A2 (64). Tombeau (stèle et sarcophage), Denis, vers 1928.

IVR22_20078010415NUCA

Auteur de l'illustration : Isabelle Barbedor

(c) Région Hauts-de-France - Inventaire général

reproduction soumise à autorisation du titulaire des droits d'exploitation



Plaine A2 (66). Tombeau, Denis, vers 1928.

IVR22_20078010400NUCA

Auteur de l'illustration : Isabelle Barbedor

(c) Région Hauts-de-France - Inventaire général

reproduction soumise à autorisation du titulaire des droits d'exploitation



Plaine A2 (92). Stèle architecturée et sarcophage, vers 1934.

IVR22_20078010416NUCA

Auteur de l'illustration : Isabelle Barbedor

(c) Région Hauts-de-France - Inventaire général

reproduction soumise à autorisation du titulaire des droits d'exploitation




Plaine B (1). Tombeau cippe, vers 1918.

IVR22_20078010451NUCA

Auteur de l'illustration : Isabelle Barbedor

(c) Région Hauts-de-France - Inventaire général

reproduction soumise à autorisation du titulaire des droits d'exploitation




Plaine B (9 et 10). Stèle à croix, vers 1921 et stèle à croix et sarcophage, Denis, vers 1921.

IVR22_20078010454NUCA

Auteur de l'illustration : Isabelle Barbedor

(c) Région Hauts-de-France - Inventaire général

reproduction soumise à autorisation du titulaire des droits d'exploitation



Plaine B (14). Stèle à croix, Denis, 1924.

IVR22_20078010455NUCA

Auteur de l'illustration : Isabelle Barbedor

(c) Région Hauts-de-France - Inventaire général

reproduction soumise à autorisation du titulaire des droits d'exploitation



Plaine B (16). Stèle funéraire en calcaire, vers 1924. Modèle identique dans la plaine des Militaires.

IVR22_20078010457NUCA

Auteur de l'illustration : Isabelle Barbedor

(c) Région Hauts-de-France - Inventaire général

reproduction soumise à autorisation du titulaire des droits d'exploitation




Plaine B (19). Tombeau clôture, vers 1929.

IVR22_20078010459NUCA

Auteur de l'illustration : Isabelle Barbedor

(c) Région Hauts-de-France - Inventaire général

reproduction soumise à autorisation du titulaire des droits d'exploitation




Plaine B (22). Tombeau enclos, vers 1918.

IVR22_20078010439NUCA

Auteur de l'illustration : Isabelle Barbedor

(c) Région Hauts-de-France - Inventaire général

reproduction soumise à autorisation du titulaire des droits d'exploitation




Plaine B (25). Stèle à croix, Denis, vers 1914.

IVR22_20078010449NUCA

Auteur de l'illustration : Isabelle Barbedor

(c) Région Hauts-de-France - Inventaire général

reproduction soumise à autorisation du titulaire des droits d'exploitation




Plaine B (26). Croix funéraire en fer forgé, vers 1929.

IVR22_20078010460NUCA

Auteur de l'illustration : Isabelle Barbedor

(c) Région Hauts-de-France - Inventaire général

reproduction soumise à autorisation du titulaire des droits d'exploitation



Plaine B (32). Stèle funéraire, Denis, vers 1924.

IVR22_20078010440NUCA

Auteur de l'illustration : Isabelle Barbedor

(c) Région Hauts-de-France - Inventaire général

reproduction soumise à autorisation du titulaire des droits d'exploitation



Plaine B (42). Stèle funéraire, vers 1925.

IVR22_20078010441NUCA

Auteur de l'illustration : Isabelle Barbedor

(c) Région Hauts-de-France - Inventaire général

reproduction soumise à autorisation du titulaire des droits d'exploitation



Plaine B (43). Stèle funéraire à croix en fonte, vers 1931.

IVR22_20078010447NUCA

Auteur de l'illustration : Isabelle Barbedor

(c) Région Hauts-de-France - Inventaire général

reproduction soumise à autorisation du titulaire des droits d'exploitation



Plaine B (44). Stèle à croix, Cloquier, vers 1925.

IVR22_20078010442NUCA

Auteur de l'illustration : Isabelle Barbedor

(c) Région Hauts-de-France - Inventaire général

reproduction soumise à autorisation du titulaire des droits d'exploitation




Plaine B (81et 82). Armature en fer et stèle à croix, vers 1929.

IVR22_20078010448NUCA

Auteur de l'illustration : Isabelle Barbedor

(c) Région Hauts-de-France - Inventaire général

reproduction soumise à autorisation du titulaire des droits d'exploitation



Plaine B (108). Stèle et sarcophage, Denis, 1er quart 20e siècle.

IVR22_20078010444NUCA

Auteur de l'illustration : Isabelle Barbedor

(c) Région Hauts-de-France - Inventaire général

reproduction soumise à autorisation du titulaire des droits d'exploitation



Plaine B. Tombeau enclos à porte-couronne mortuaire, vers 1924

IVR22_20078010458NUCA

Auteur de l'illustration : Isabelle Barbedor

(c) Région Hauts-de-France - Inventaire général

reproduction soumise à autorisation du titulaire des droits d'exploitation




Plaine C. Tombeau cippe, vers 1918.

IVR22_20078010434NUCA

Auteur de l'illustration : Isabelle Barbedor

(c) Région Hauts-de-France - Inventaire général

reproduction soumise à autorisation du titulaire des droits d'exploitation



Plaine D. Croix funéraire en fonte, 2e quart 20e siècle.

IVR22_20078010438NUCA

Auteur de l'illustration : Isabelle Barbedor

(c) Région Hauts-de-France - Inventaire général

reproduction soumise à autorisation du titulaire des droits d'exploitation



Plaine D. Tombeau à couverture partiel, vers 1920.

IVR22_20078010435NUCA

Auteur de l'illustration : Isabelle Barbedor

(c) Région Hauts-de-France - Inventaire général

reproduction soumise à autorisation du titulaire des droits d'exploitation




Plaine E. Stèle à croix, vers 1912.

IVR22_20078010433NUCA

Auteur de l'illustration : Isabelle Barbedor

(c) Région Hauts-de-France - Inventaire général

reproduction soumise à autorisation du titulaire des droits d'exploitation



Plaine K. Stèle funéraire, vers 1953.

IVR22_20078010427NUCA

Auteur de l'illustration : Isabelle Barbedor

(c) Région Hauts-de-France - Inventaire général

reproduction soumise à autorisation du titulaire des droits d'exploitation



Plaine H. Stèle à croix, vers 1955.

IVR22_20078010399NUCA

Auteur de l'illustration : Isabelle Barbedor

(c) Région Hauts-de-France - Inventaire général

reproduction soumise à autorisation du titulaire des droits d'exploitation