

Hauts-de-France, Oise
Clairoix
le Bas-à-l'Aumône
route de la République

Ancien moulin à tan, puis à blé dit Moulin Pluchart ou de Rumigny, filature de viscose La Soie de Compiègne, puis usine de pneumatiques Englebert, puis Uniroyal, puis Michelin, puis Continental

Références du dossier

Numéro de dossier : IA60001112
Date de l'enquête initiale : 1990
Date(s) de rédaction : 2000
Cadre de l'étude : patrimoine industriel arrondissement de Compiègne
Degré d'étude : étudié

Désignation

Dénomination : moulin, filature, usine de pneumatiques
Précision sur la dénomination : moulin à tan ; filature de viscose
Appellation : Moulin Pluchart, La Soie de Compiègne, Englebert, Uniroyal, Michelin, Continental
Parties constituantes non étudiées : atelier de fabrication, atelier de réparation, magasin industriel, entrepôt industriel, chaufferie, cheminée d'usine, réservoir industriel, château d'eau, bureau, stationnement, voie ferrée

Compléments de localisation

Milieu d'implantation : en écart
Réseau hydrographique : canal latéral de l'Oise
Références cadastrales : 1982. C 74, 75, 77 à 79

Historique

C'est sur l'emplacement d'un ancien moulin à tan, converti en moulin à blé, dit moulin Pluchart ou moulin de Rumigny qu'est projetée, à partir de 1923, la construction de la filature de viscose La Soie de Compiègne. L'usine, implantée en bordure de la voie ferrée Paris Saint-Quentin, est opérationnelle en 1928. Elle comprend alors un grand atelier de fabrication avec un magasin en retour au sud-est, un atelier de mécanique et une centrale électrique. En 1936, le site est acheté par la famille Englebert qui, depuis 1867 travaille le caoutchouc dans son usine de Liège (Belgique). La filature est alors convertie en usine de chambres à air pour l'automobile. En 1938, la production évolue vers la fabrication de pneumatiques. De nombreux agrandissements sont alors entrepris vers le canal de l'Oise, au sud. En 1955, la société Englebert devient partenaire d'Uniroyal, dont elle prend le nom. A partir 1972, de nouvelles infrastructures sont construites, notamment pour les nouvelles unités de production. Enfin, en 1995, un magasin de stockage est élevé à l'emplacement de l'ancien parc de stationnement. Exploité pendant un temps par Michelin, l'usine l'enseigne Continental au moment de l'enquête. Au 19^e siècle, le moulin Pluchard est équipé de deux paires de meules. En 1937, l'usine emploie 64 ouvriers. Elle connaît un développement très important et emploie 1051 personnes en 1941. En 1960, elle atteint 1400 personnes, dont 80% d'hommes, et 1500 en 1983. En 1995, l'usine compte 1220 salariés. En 2007, face à la menace de fermeture de l'usine, les salariés acceptent le retour des 40 h de travail hebdomadaire. En dépit des accords passés entre la direction et les salariés, et surtout des bénéfices du groupe Continental, la direction annonce, le 11 mars 2009, la fermeture de l'usine de Clairoix pour janvier 2010. Cette annonce est vécue comme une véritable trahison par les 1120 salariés, qui se mettent en grève. L'événement constitue l'un des conflits sociaux les plus durs et les plus médiatiques de l'année 2009. Le 6 juin 2009, la direction et les syndicats parviennent à un accord qui prévoit le paiement de 50.000 euros par personne en plus des indemnités liées à l'ancienneté, ainsi qu'un accompagnement jusqu'au 31 décembre 2011.

Période(s) principale(s) : 1er quart 20^e siècle, 2^e quart 20^e siècle, 2^e moitié 20^e siècle

Description

Site desservi par un embranchement ferroviaire et une voie navigable. Les ateliers de l'ancienne filature sont construits en béton armé et brique. Ils comportent deux vaisseaux de 32 travées avec un étage et sont couverts de toits à longs pans et pignons découverts. L'atelier de réparation est en brique, couvert d'une toiture à longs pans avec comble à surcroît. Les ateliers de fabrication centraux sont en béton armé, parfois recouverts d'un essentage de tôles. Leurs toitures en shed sont en matériaux synthétique et sont couverts en shed. Les anciens magasins industriels sont en pan de fer et brique avec lanterneau d'aération. Ils comportent deux étages et sont couverts de toits à longs pans et pignons couverts. La cheminée d'usine et le château d'eau sont en béton armé.

Éléments descriptifs

Matériau(x) du gros-oeuvre, mise en oeuvre et revêtement : brique ; fer ; béton ; essentage de tôle ; pan de fer ; béton armé ; parpaing de béton

Matériau(x) de couverture : tuile mécanique, ciment amiante en couverture, matériau synthétique en couverture, béton en couverture

Étage(s) ou vaisseau(x) : 2 étages carrés, étage de comble, comble à surcroît

Couvrements : charpente métallique apparente

Élévations extérieures : élévation à travées

Type(s) de couverture : terrasse ; toit à longs pans ; shed ; toit bombé ; appentis ; pignon couvert ; pignon découvert ; croupe ; lanterneau

Escaliers :

Énergies : énergie thermique ; énergie électrique ; produite sur place ; achetée

Typologies et état de conservation

État de conservation : établissement industriel désaffecté

Décor

Techniques : céramique

Précision sur les représentations :

Décor géométrique sur le pignon du magasin industriel.

Statut, intérêt et protection

Statut de la propriété : propriété privée

Références documentaires

Documents d'archive

- AD Oise. Série M ; 5 Mp 2443. **Etablissements insalubres, incommodes et dangereux**, Commune de Clairoix, 1922-1940.
- AD Oise. Série M ; 5 Mp 2444. **Etablissements insalubres, incommodes et dangereux. Dossier S.A. La Soie de Compiègne. 1924-1925.**
- AD Oise. Série M ; 5 Mp 2445. **Etablissements insalubres, incommodes et dangereux. Dossier S.A. "La Soie de Compiègne"**. 1924-1930.
- AD Oise. Série S ; 7 Sp 223 : **Cours d'eau et usines. Clairoix**. 1827-1927.

Documents figurés

- [Plan d'une partie de la rivière d'Aronde comprise entre le moulin du sieur Rumigny et celui du sieur Bove, dans la commune de Clairoix, détail du moulin à tan Pluchart], dessin, 14 septembre 1821 (AD Oise ; 7 Sp 223).

- **[Plan masse du moulin]**, dessin annexé au règlement du régime des eaux de ce moulin, 2 mai 1854 (AD Oise ; 7 Sp 223).
- **[Détail du plan de l'usine de soie artificielle de Clairoix]**, dessin, par Derville géomètre à Compiègne, 19 septembre 1923 (AD Oise ; 5 M).
- **Coupe des ateliers**, dessin, [vers 1923] (AD Oise ; Mp 2444).
- **Société la Soie de Clairoix. Plan d'ensemble**, dessin, par L. Derville, géomètre, 27 novembre 1928 (AD Oise ; Mp 2445).
- **Société la Soie de Clairoix. Plan de détail**, dessin, par L. Derville, géomètre, 27 novembre 1928 (AD Oise ; Mp 2445).
- **Clairoix. Plan de détail**, dessin, par Y. Gruson, géomètre à Compiègne, [s.d.] (AD Oise ; Mp 2444).
- **Coupes et plan du schéma de ventilation des métiers à filer**, dessin, [s.d.] (AD Oise ; Mp 2444).
- **Plan et coupe de l'atelier de sulfuration**, dessin, [s.d.] (AD Oise ; Mp 2444).
- **Coupe et plan des bacs de décantation**, dessin, [s.d.] (AD Oise ; Mp 2444).

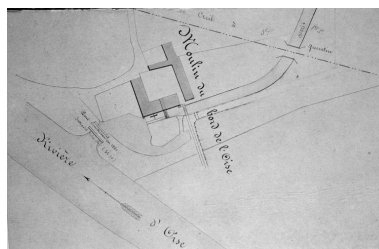
Bibliographie

- **GRAVES, Louis. Précis statistique sur le canton de Compiègne**
GRAVES, Louis. **Précis statistique sur le canton de Compiègne, arrondissement de Compiègne (Oise)**. In *Annuaire de l'Oise*. Beauvais : Achille Desjardins, 1850.
p. 249.
- **HEMERY, Marcel. La vallée de l'Aronde : histoire d'une petite rivière de Picardie**
HEMERY, Marcel. **La vallée de l'Aronde : histoire d'une petite rivière de Picardie**. Compiègne : Société historique de Compiègne, 1964.
p. 92-97
- **THIBAUT, André. L'industrie dans l'Oise**
THIBAUT, André. **L'industrie dans l'Oise**, [s.d.].
p. 191
- *Uniroyal Story*, juillet 1990, numéro 21b.

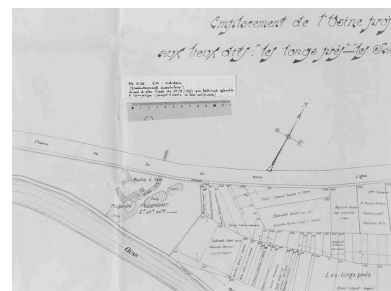
Illustrations




Plan, 1821 (AD Oise ; 7 Sp 223).
Phot. Bertrand Fournier



Plan masse, 1854
(AD Oise ; 7 Sp 223).

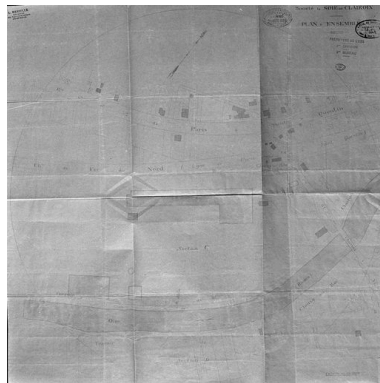


IVR22_20006000497ZB



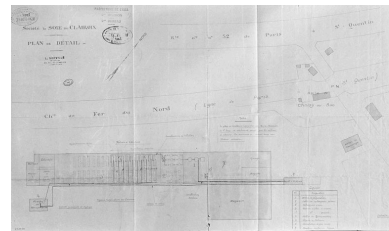
Coupe des ateliers, vers 1923 (AD Oise ; Mp 2444).
Repro. Coquelle Olivier
IVR22_19946000871XB

Phot. Bertrand Fournier
IVR22_20006000555ZB

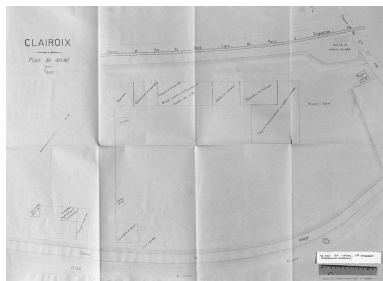


Plan d'ensemble de la filature par Derville, 1928 (AD Oise ; Mp 2444).
Repro. Coquelle Olivier
IVR22_19946000869XB

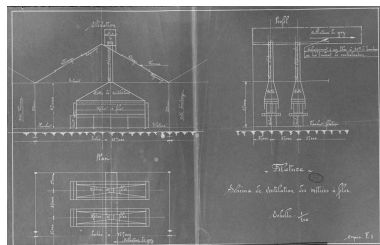
Plan, 1923 (AD Oise ; Mp 2444).
Repro. Coquelle Olivier
IVR22_19946000872XB



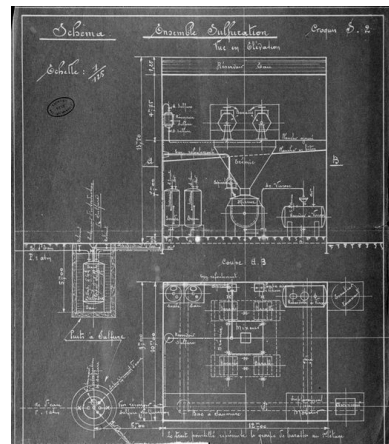
Plan de détail de la filature, par Derville, 1928 (AD Oise ; Mp 2445).
Repro. Coquelle Olivier
IVR22_19946000868XB



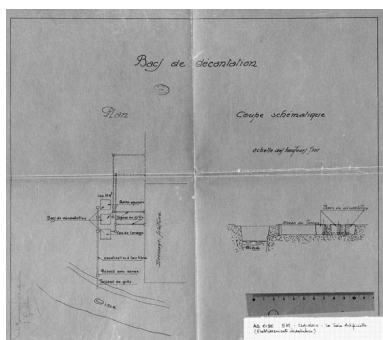
Plan de détail de la filature, par Gruson (AD Oise ; Mp 2444).
Repro. Coquelle Olivier
IVR22_19946000870XB



Coupes et plan du schéma de ventilation des métiers à filer (AD Oise ; Mp 2444).
Repro. Coquelle Olivier
IVR22_19946000880XB



Plan et coupe de l'atelier de sulfuration (AD Oise ; Mp 2444).
Repro. Coquelle Olivier
IVR22_19946000879XB



Coupe et plan des bacs de décantation (AD Oise ; Mp 2444).
Repro. Coquelle Olivier
IVR22_19946000877XB



Vue aérienne générale de l'usine, en 1991.
Phot. Phot'R
IVR22_19916000267P



Vue aérienne, en 1991.
Phot. Phot'R
IVR22_19916000266P



Vue aérienne en 1991, depuis le sud.
Phot. Phot'R
IVR22_19916000265P




Atelier de fabrication
de l'ancienne filature de
viscose : vue générale ouest.
Phot. Thierry Lefébure
IVR22_19906000018X



Atelier de fabrication
ouest, vue partielle.
Phot. Thierry Lefébure
IVR22_19906000016X



Atelier de fabrication
ouest, vue partielle.
Phot. Thierry Lefébure
IVR22_19906000017X



Ateliers de fabrication :
vue générale, flanc est.
Phot. Thierry Lefébure
IVR22_19906000024X



Atelier de fabrication et vue
partielle d'un réservoir industriel.
Phot. Thierry Lefébure
IVR22_19906000020X



Magasin industriel,
vue générale, flanc est.
Phot. Thierry Lefébure
IVR22_19906000025X



Magasin industriel : vue générale.
Phot. Thierry Lefébure
IVR22_19906000021X



Ateliers de fabrication, vue partielle.
Phot. Thierry Lefébure
IVR22_19906000013X



Ateliers de fabrication : vue partielle.
Phot. Thierry Lefébure

IVR22_19906000014X

Dossiers liés

Dossiers de synthèse :

Le patrimoine industriel de l'arrondissement de Compiègne - dossier de présentation (IA60001168)

Les usines de produits chimiques dans l'arrondissement de Compiègne (IA60003004)

Les usines de produits chimiques de la Première Reconstruction (IA99000006)

Les usines textiles et d'habillement dans l'arrondissement de Compiègne (IA60003006)

Oeuvre(s) contenue(s) :

Auteur(s) du dossier : Benoît Dufournier, Bertrand Fournier

Copyright(s) : (c) Région Hauts-de-France - Inventaire général

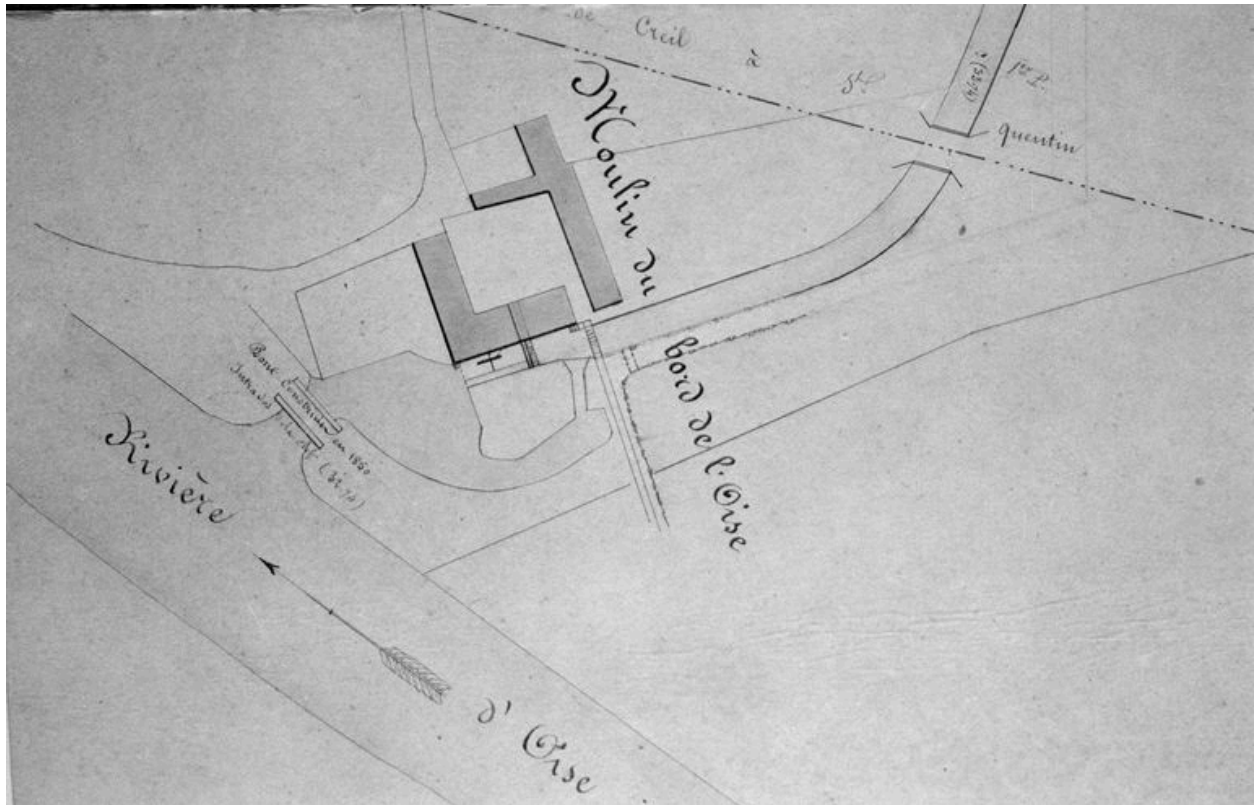


Plan, 1821 (AD Oise ; 7 Sp 223).

IVR22_20006000497ZB

Auteur de l'illustration : Bertrand Fournier

(c) Région Hauts-de-France - Inventaire général ; (c) Département de l'Oise - Archives départementales
reproduction soumise à autorisation du titulaire des droits d'exploitation

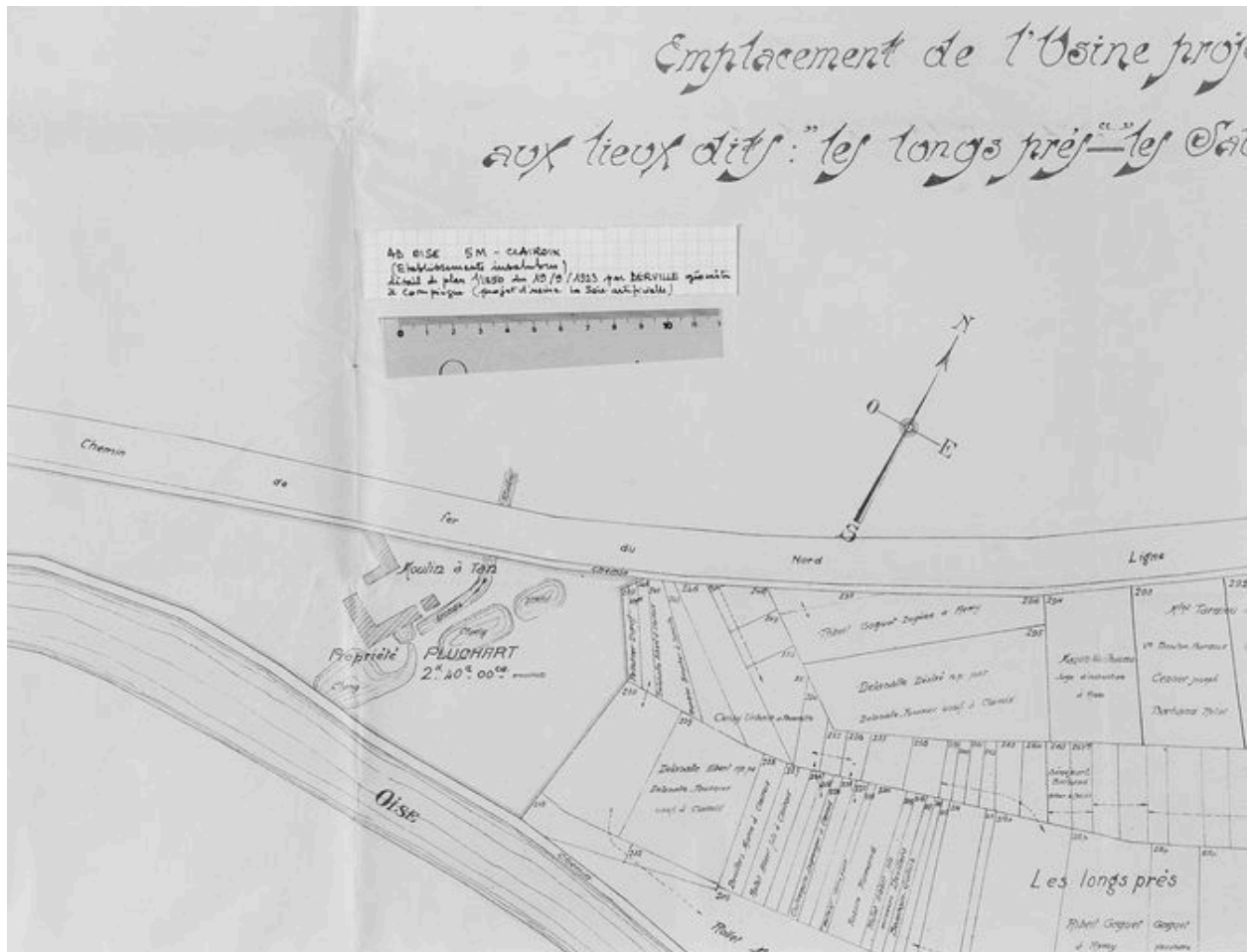


Plan masse, 1854 (AD Oise ; 7 Sp 223).

IVR22_20006000555ZB

Auteur de l'illustration : Bertrand Fournier

(c) Région Hauts-de-France - Inventaire général ; (c) Département de l'Oise - Archives départementales
reproduction soumise à autorisation du titulaire des droits d'exploitation




Plan, 1923 (AD Oise ; Mp 2444).

IVR22_19946000872XB

Auteur de l'illustration (reproduction) : Coquelle Olivier

Échelle : 1/1250e.

(c) Région Hauts-de-France - Inventaire général ; (c) Département de l'Oise - Archives départementales
reproduction soumise à autorisation du titulaire des droits d'exploitation



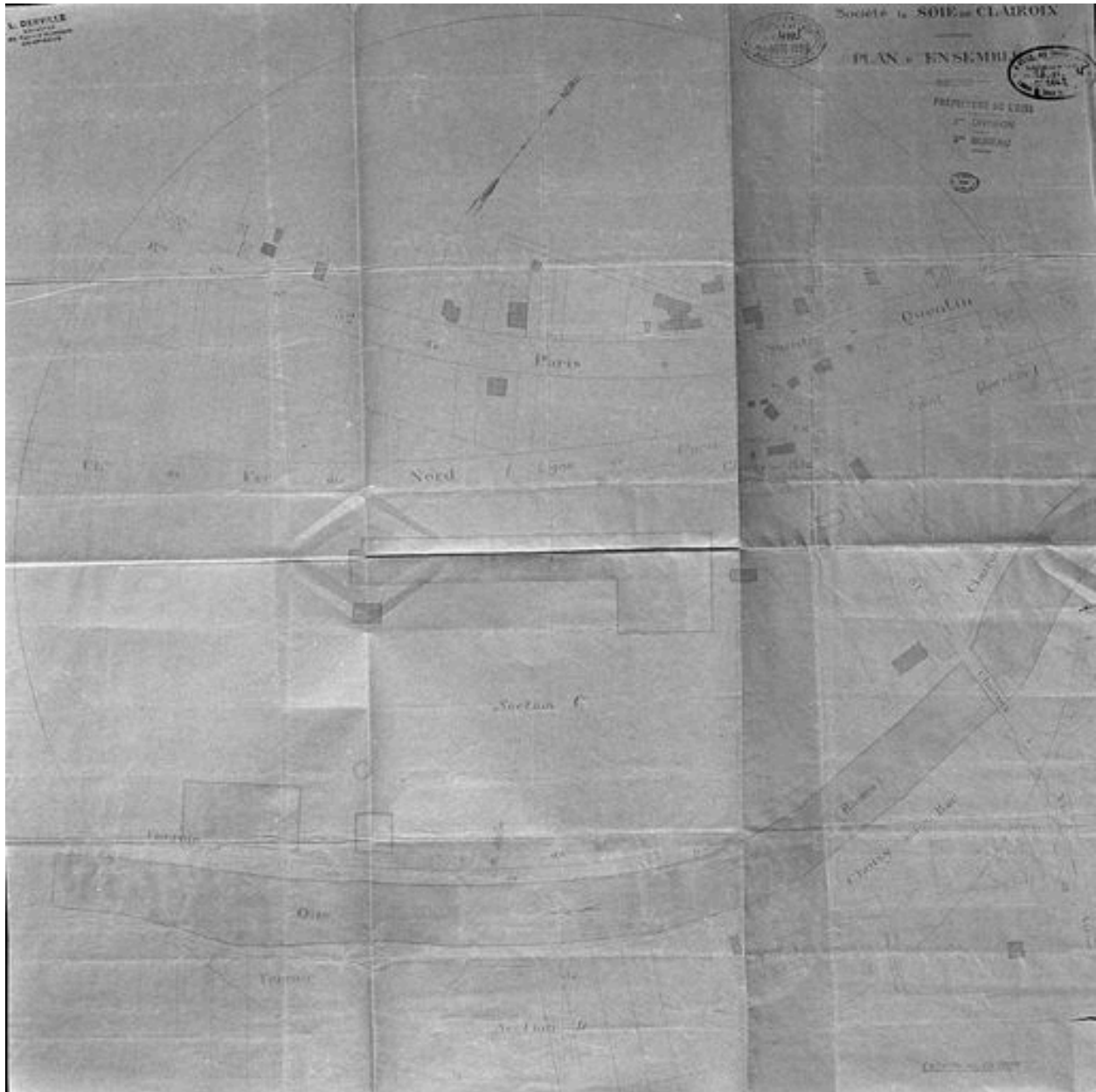
Coupe des ateliers, vers 1923 (AD Oise ; Mp 2444).

IVR22_19946000871XB

Auteur de l'illustration (reproduction) : Coquelle Olivier

Échelle : 1/100e.

(c) Région Hauts-de-France - Inventaire général ; (c) Département de l'Oise - Archives départementales
reproduction soumise à autorisation du titulaire des droits d'exploitation



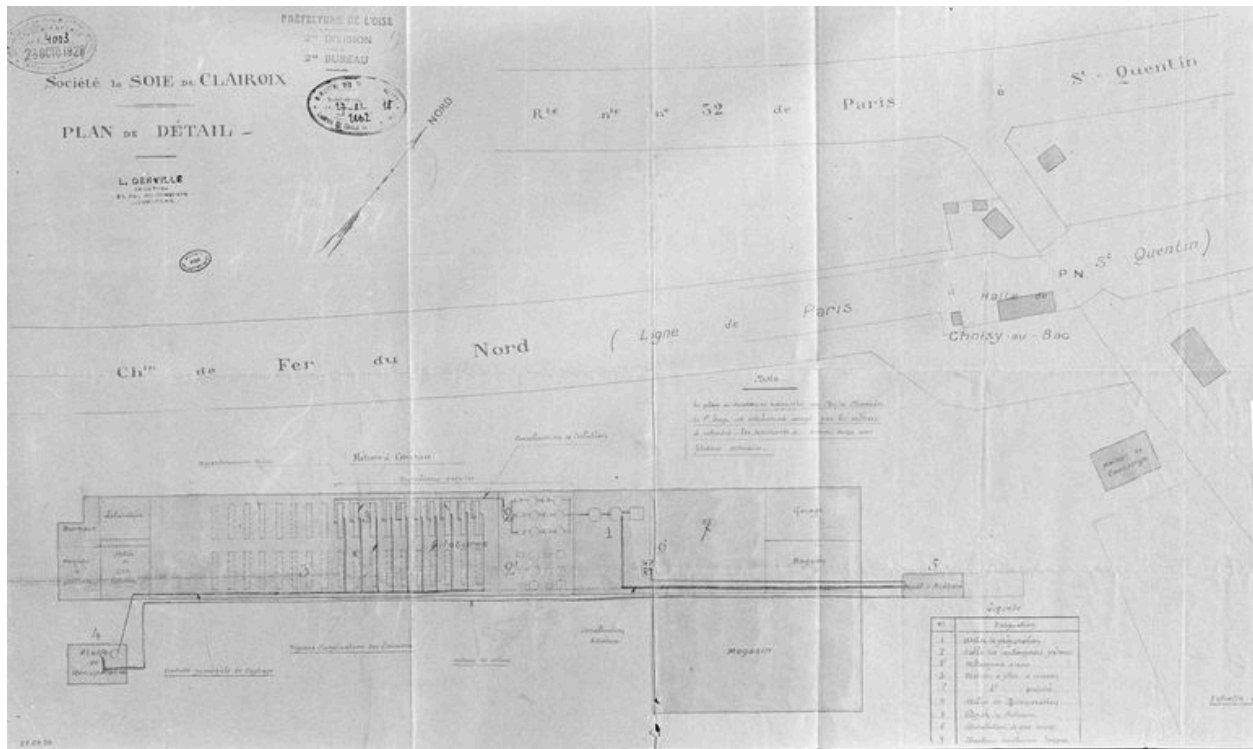
Plan d'ensemble de la filature par Derville, 1928 (AD Oise ; Mp 2444).

IVR22_19946000869XB

Auteur de l'illustration (reproduction) : Coquelle Olivier

Échelle : 1/500e.

(c) Région Hauts-de-France - Inventaire général ; (c) Département de l'Oise - Archives départementales
reproduction soumise à autorisation du titulaire des droits d'exploitation




Plan de détail de la filature, par Derville, 1928 (AD Oise ; Mp 2445).

IVR22_19946000868XB

Auteur de l'illustration (reproduction) : Coquelle Olivier

Échelle : 1/500e.

(c) Région Hauts-de-France - Inventaire général ; (c) Département de l'Oise - Archives départementales
reproduction soumise à autorisation du titulaire des droits d'exploitation



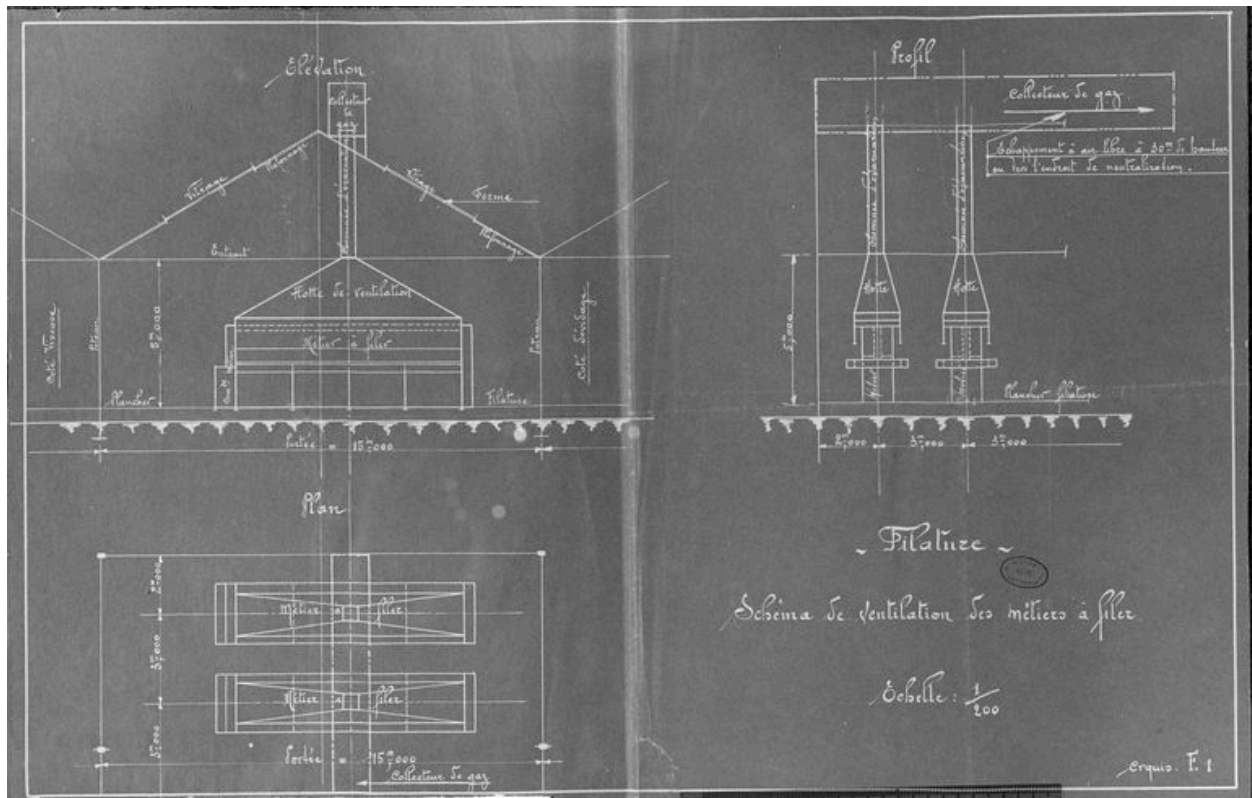
Plan de détail de la filature, par Gruson (AD Oise ; Mp 2444).

IVR22_19946000870XB

Auteur de l'illustration (reproduction) : Coquelle Olivier

Échelle : 1/500e.

(c) Région Hauts-de-France - Inventaire général ; (c) Département de l'Oise - Archives départementales
reproduction soumise à autorisation du titulaire des droits d'exploitation



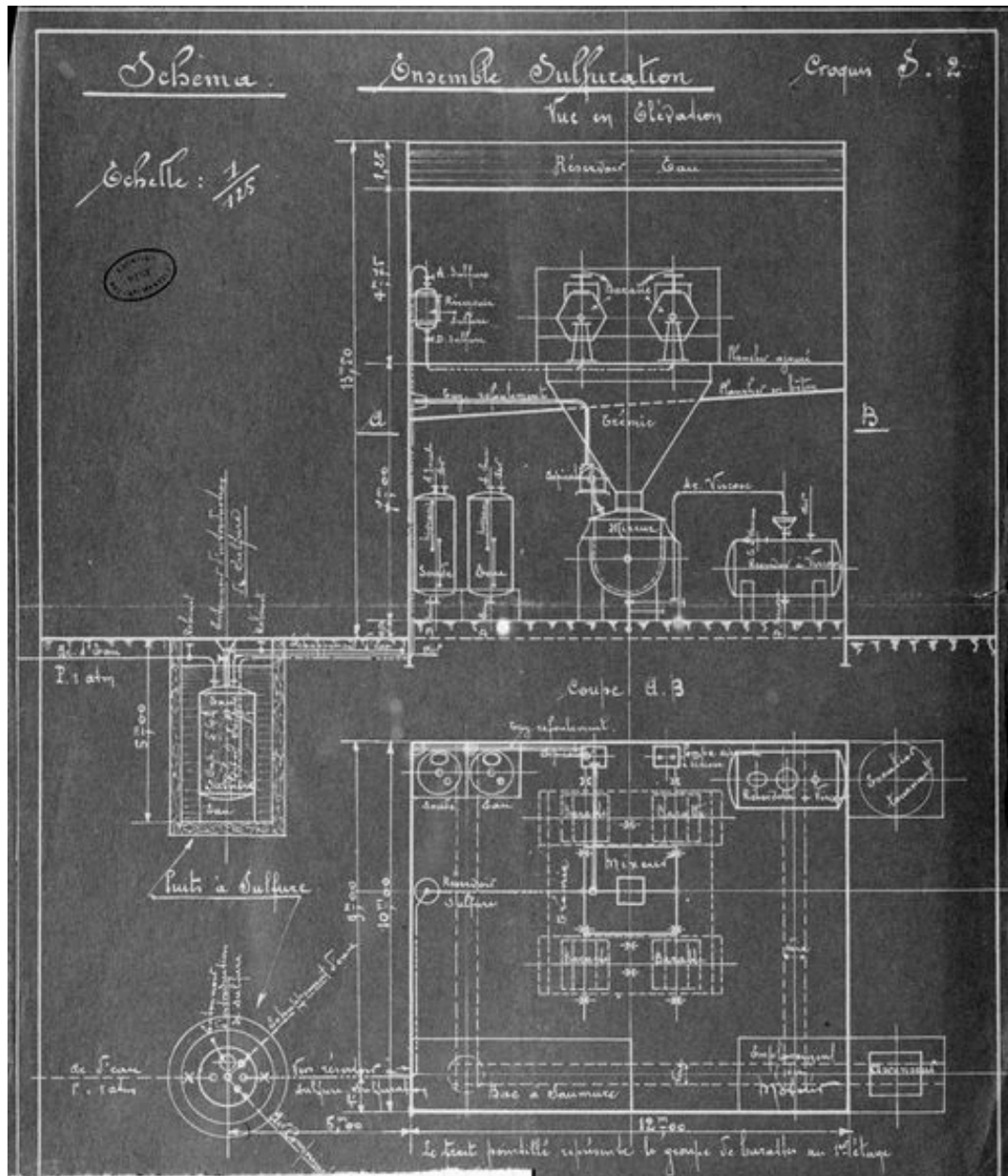
Coupes et plan du schéma de ventilation des métiers à filer (AD Oise ; Mp 2444).

IVR22_19946000880XB

Auteur de l'illustration (reproduction) : Coquelle Olivier

Échelle : 1/125e.

(c) Région Hauts-de-France - Inventaire général ; (c) Département de l'Oise - Archives départementales
reproduction soumise à autorisation du titulaire des droits d'exploitation



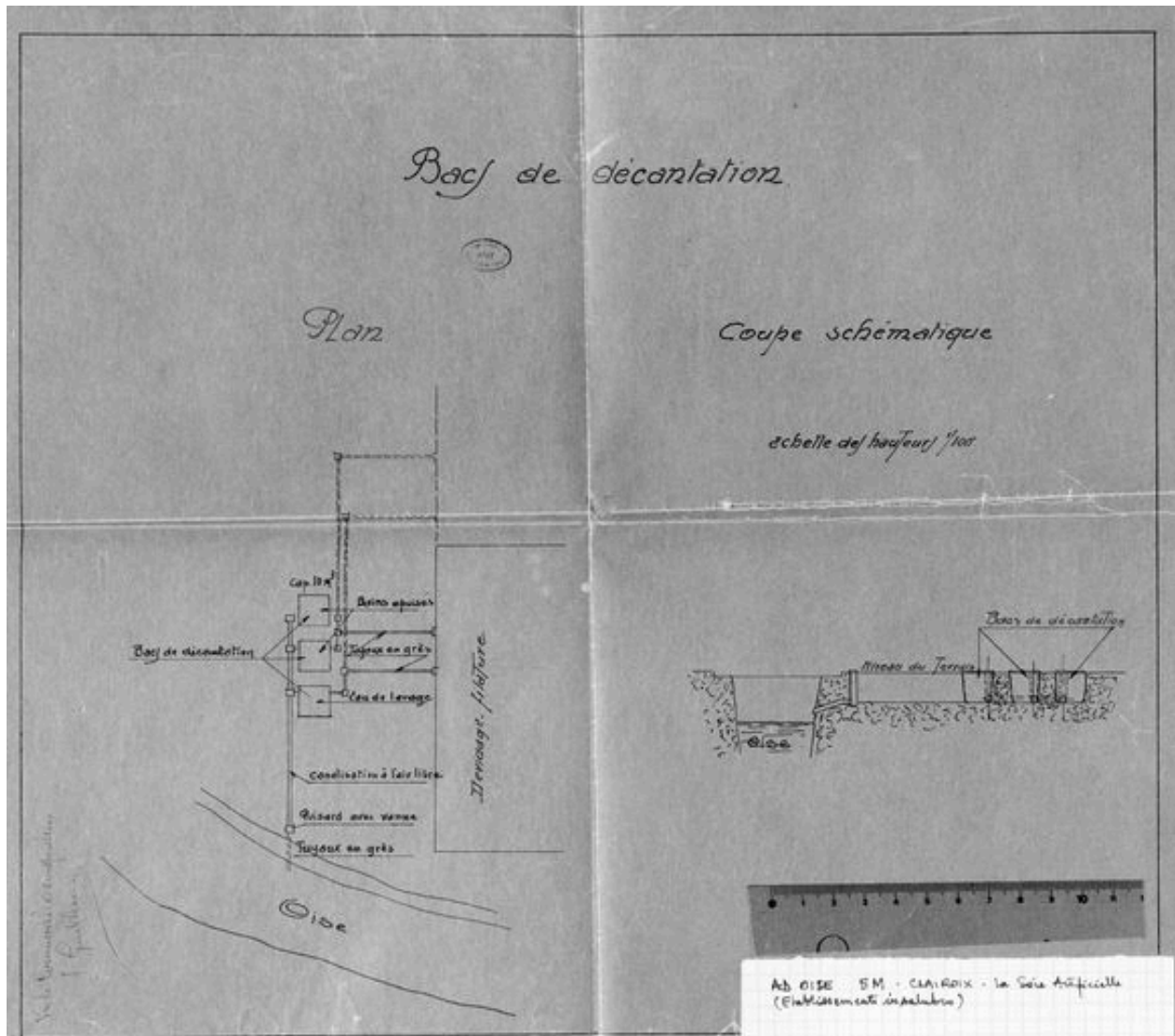
Plan et coupe de l'atelier de sulfuration (AD Oise ; Mp 2444).

IVR22_19946000879XB

Auteur de l'illustration (reproduction) : Coquelle Olivier

Échelle : 1/125e.

(c) Région Hauts-de-France - Inventaire général ; (c) Département de l'Oise - Archives départementales
reproduction soumise à autorisation du titulaire des droits d'exploitation



Coupe et plan des bacs de décantation (AD Oise ; Mp 2444).

IVR22_19946000877XB

Auteur de l'illustration (reproduction) : Coquelle Olivier

Échelle : 1/100e.

(c) Région Hauts-de-France - Inventaire général ; (c) Département de l'Oise - Archives départementales
reproduction soumise à autorisation du titulaire des droits d'exploitation



Vue aérienne générale de l'usine, en 1991.

IVR22_19916000267P

Auteur de l'illustration : Phot'R

(c) Ministère de la culture - Inventaire général ; (c) AGIR-Pic
reproduction soumise à autorisation du titulaire des droits d'exploitation



Vue aérienne, en 1991.

IVR22_19916000266P

Auteur de l'illustration : Phot'R

(c) Ministère de la culture - Inventaire général ; (c) AGIR-Pic
reproduction soumise à autorisation du titulaire des droits d'exploitation



Vue aérienne en 1991, depuis le sud.

IVR22_19916000265P

Auteur de l'illustration : Phot'R

(c) Ministère de la culture - Inventaire général ; (c) AGIR-Pic
reproduction soumise à autorisation du titulaire des droits d'exploitation



Atelier de fabrication de l'ancienne filature de viscose : vue générale ouest.

IVR22_19906000018X

Auteur de l'illustration : Thierry Lefébure

(c) Ministère de la culture - Inventaire général ; (c) AGIR-Pic
reproduction soumise à autorisation du titulaire des droits d'exploitation



Atelier de fabrication ouest, vue partielle.

IVR22_19906000016X

Auteur de l'illustration : Thierry Lefébure

(c) Ministère de la culture - Inventaire général ; (c) AGIR-Pic
reproduction soumise à autorisation du titulaire des droits d'exploitation



Atelier de fabrication ouest, vue partielle.

IVR22_19906000017X

Auteur de l'illustration : Thierry Lefébure

(c) Ministère de la culture - Inventaire général ; (c) AGIR-Pic
reproduction soumise à autorisation du titulaire des droits d'exploitation



Ateliers de fabrication : vue générale, flanc est.

IVR22_19906000024X

Auteur de l'illustration : Thierry Lefébure

(c) Ministère de la culture - Inventaire général ; (c) AGIR-Pic
reproduction soumise à autorisation du titulaire des droits d'exploitation



Atelier de fabrication et vue partielle d'un réservoir industriel.

IVR22_19906000020X

Auteur de l'illustration : Thierry Lefébure

(c) Ministère de la culture - Inventaire général ; (c) AGIR-Pic
reproduction soumise à autorisation du titulaire des droits d'exploitation



Magasin industriel, vue générale, flanc est.

IVR22_19906000025X

Auteur de l'illustration : Thierry Lefébure

(c) Ministère de la culture - Inventaire général ; (c) AGIR-Pic
reproduction soumise à autorisation du titulaire des droits d'exploitation



Magasin industriel : vue générale.

IVR22_19906000021X

Auteur de l'illustration : Thierry Lefébure

(c) Ministère de la culture - Inventaire général ; (c) AGIR-Pic
reproduction soumise à autorisation du titulaire des droits d'exploitation



Ateliers de fabrication, vue partielle.

IVR22_19906000013X

Auteur de l'illustration : Thierry Lefébure

(c) Ministère de la culture - Inventaire général ; (c) AGIR-Pic
reproduction soumise à autorisation du titulaire des droits d'exploitation



Ateliers de fabrication : vue partielle.

IVR22_19906000014X

Auteur de l'illustration : Thierry Lefebure

(c) Ministère de la culture - Inventaire général ; (c) AGIR-Pic
reproduction soumise à autorisation du titulaire des droits d'exploitation