

Hauts-de-France, Somme  
Surcamps  
16 rue de la Cavée

## Ancienne école primaire de Surcamps (détruite)

### Références du dossier

Numéro de dossier : IA80009809  
Date de l'enquête initiale : 2009  
Date(s) de rédaction : 2013  
Cadre de l'étude : inventaire topographique Val-de-Nièvre  
Degré d'étude : étudié

### Désignation

Dénomination : école primaire

### Compléments de localisation

Milieu d'implantation : en village  
Références cadastrales : 1832, A2, 546, 547 ; 1983, A1, 35, 36

### Historique

La notice de l'instituteur (1878) indique que l'école est un petit bâtiment en pan de bois hourdé en torchis, construit avant la Révolution. Les dimensions de la salle de classe sont de 7,74 m sur 3,88 m et 2,50 m de hauteur de plafond.

Le 8 juillet 1838, le conseil municipal adjuge les travaux de construction d'un bâtiment d'école avec logement d'instituteur à Chrisostome Pasquier, entrepreneur à Domart-en-Ponthieu. Le projet (non réalisé), signé de Dupont-Leblond, prévoyait la division en deux pièces du bâtiment existant, pour y aménager un logement pour l'instituteur, et la construction d'une extension, au nord pour la salle de classe.

Le projet, qui n'a pas obtenu l'autorisation préfectorale, est finalement abandonné.

Des réparations sont effectuées en 1877 pour consolider la façade sur rue menaçant ruine.

En 1878, l'instituteur signale qu'il n'y a toujours pas de logement et qu'il loge dans la maison de sa belle-mère.

La remise à matériel à incendie est construite à son emplacement après la construction d'une **nouvelle école**, ouverte en 1885.

Période(s) principale(s) : 4e quart 18e siècle

Période(s) secondaire(s) : 4e quart 19e siècle

Dates :

### Statut, intérêt et protection

Statut de la propriété : propriété privée

### Références documentaires

#### Documents d'archive

- AD Somme. Série O ; 99 O 3533. **Surcamps. Administration communale, avant 1869.**

#### Documents figurés


- **Surcamps. Plan cadastral : section A2**, dessin à l'encre, à l'aquarelle et au lavis sur papier, Poissant géomètre, 1832 (AD Somme ; 3 P 1477/3).

- **Pland [sic] du rez-de-chaussée de l'école de la commune de Surcamp**, dessin à l'encre et à l'aquarelle sur papier par Dupont-Leblond, instituteur (?), 8 juillet 1838 (AD Somme ; 99 O 3533).
- **Commune de Surcamp. Plan de l'école mixte et de la mairie**, dessin à l'encre et à l'aquarelle sur papier par Merlier, 1878 (AD Somme. Série T ; 99 T 3807/620).

## Liens web


- Plan et élévation par Merlier, 1878 (AD Somme ; 99 T 3807/744) : <http://archives.somme.fr/ark:/58483/a011308867880xQyYZv>

## Illustrations



Plan par Dupont-Leblond, 1838  
(AD Somme ; 99 O 3533).

Phot. Frédéric Fournis (reproduction)  
IVR22\_20088015240NUCA



Plan et élévation par Merlier, 1878  
(AD Somme ; 99 T 3807/744).

Phot. Archives départementales  
de la Somme (reproduction)  
IVR22\_20098015464NUCA

## Dossiers liés

### Dossiers de synthèse :

L'architecture publique du Val de Nièvre (IA80009793)

### Oeuvre(s) contenue(s) :

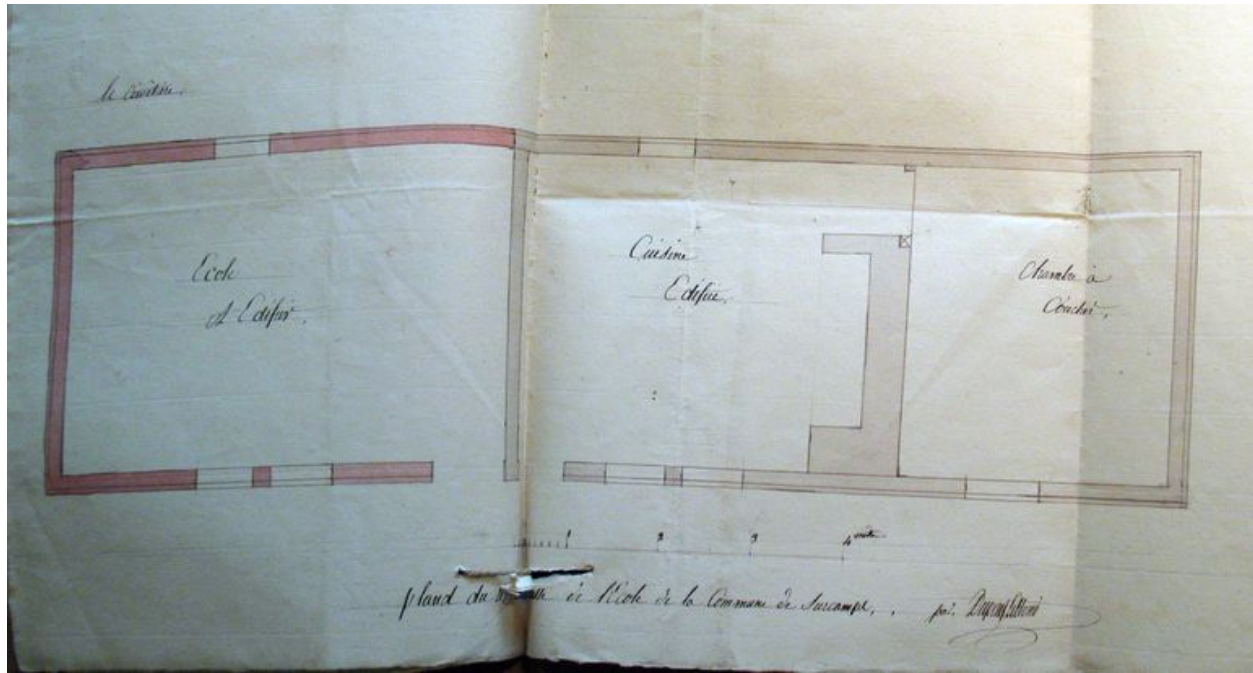
### Oeuvre(s) en rapport :

Le village de Surcamp (IA80009633) Hauts-de-France, Somme, Surcamp

Ancienne école primaire mixte et mairie, actuelle mairie de Surcamp (IA80009686) Picardie, Somme, Surcamp,  
17 rue d' En-Haut

Auteur(s) du dossier : Frédéric Fournis, Isabelle Barbedor

Copyright(s) : (c) Région Hauts-de-France - Inventaire général

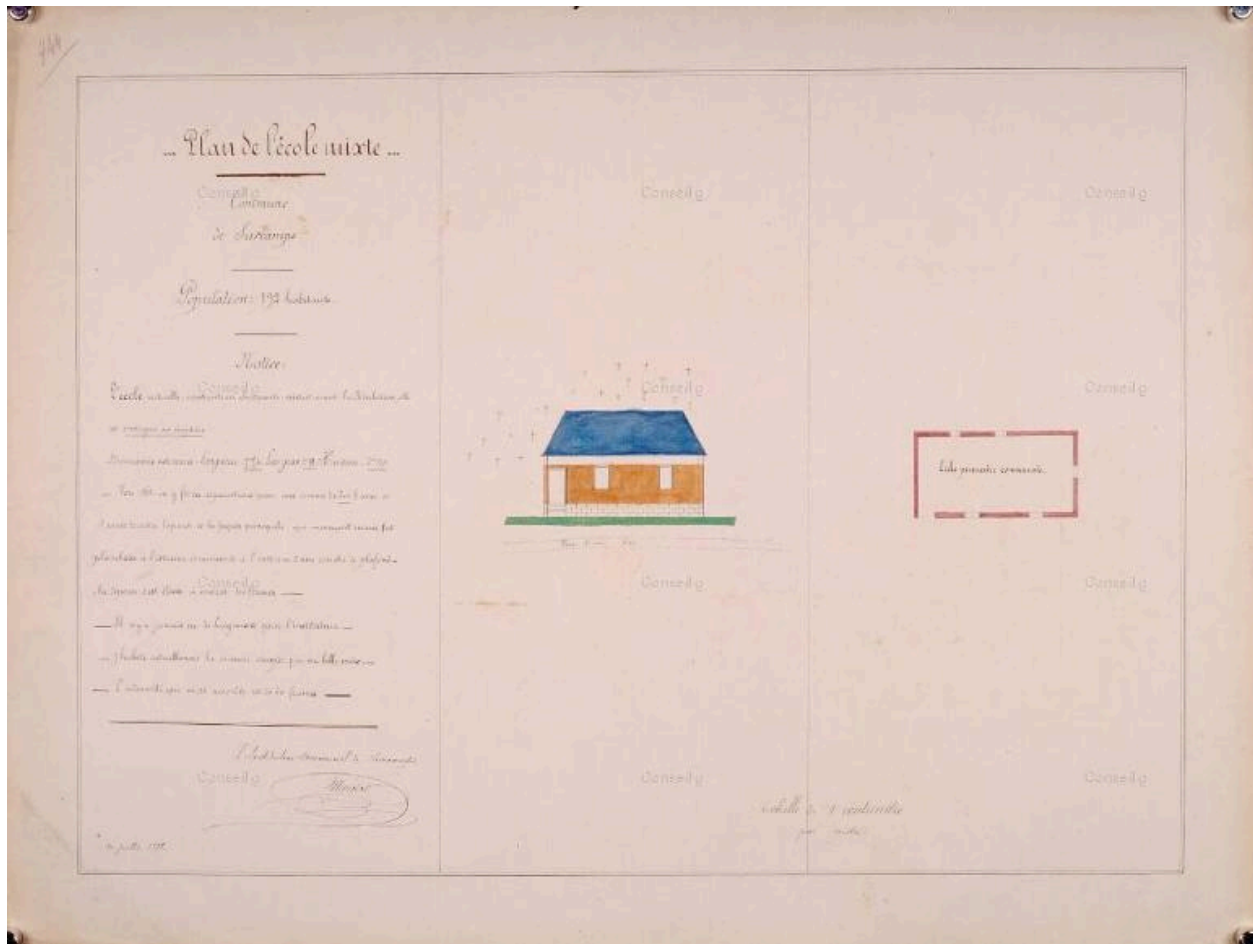


Plan par Dupont-Leblond, 1838 (AD Somme ; 99 O 3533).

IVR22\_20088015240NUCA

Auteur de l'illustration : Frédéric Fournis (reproduction)

(c) Région Hauts-de-France - Inventaire général ; (c) Département de la Somme  
reproduction soumise à autorisation du titulaire des droits d'exploitation



Plan et élévation par Merlier, 1878 (AD Somme ; 99 T 3807/744).

IVR22\_20098015464NUCA

Auteur de l'illustration : Archives départementales de la Somme (reproduction)

(c) Département de la Somme

reproduction soumise à autorisation du titulaire des droits d'exploitation