

Hauts-de-France, Nord
Beaucamps-Ligny

Guérite casematée de communication optique 260

Références du dossier

Numéro de dossier : IA59004837

Date de l'enquête initiale : 2012

Date(s) de rédaction : 2014

Cadre de l'étude : enquête thématique régionale Les ouvrages fortifiés de la Première Guerre mondiale

Degré d'étude : étudié

Désignation

Dénomination : casemate

Précision sur la dénomination : casemate de communication optique

Appellation : 260, blockhaus

Compléments de localisation

Milieu d'implantation :

Références cadastrales : 2014, 0A, 1260

Historique

Cette guérite casematée est située sur la crête d'Aubers, le long de la route départementale 62, entre Le bourg de Beaucamps-Ligny et celui de Radinghem-en-Weppes.

Période(s) principale(s) : 1er quart 20e siècle

Description

Cette guérite casematée, d'environ 4 m. sur 5 de dimensions extérieures, ne dispose que d'une entrée, à l'est, protégée par un porche pare-souffle. Elle présente la particularité d'avoir, coté ouest, deux embrasures pour la communication optique pointant, l'une vers le sud-ouest (peut-être vers la [tour du poste de commandement](#)), l'autre vers le nord-ouest (peut-être vers la [tour casematée d'observation](#)).

Éléments descriptifs

Matériau(x) du gros-oeuvre, mise en oeuvre et revêtement : béton, béton armé

Matériau(x) de couverture : béton en couverture

Étage(s) ou vaisseau(x) : en rez-de-chaussée

Type(s) de couverture : terrasse

Typologies et état de conservation

Typologies : porche pare-souffle

État de conservation : désaffecté

Statut, intérêt et protection

Intérêt de l'œuvre : vestiges de guerre

Statut de la propriété : propriété privée

Illustrations



Vue vers le nord-ouest
Phot. Jean-Marc Ramette
IVR31_20145904452NUCA



Vue vers l'ouest
Phot. Jean-Marc Ramette
IVR31_20145904446NUCA



Vue vers l'ouest
Phot. Jean-Marc Ramette
IVR31_20145904455NUCA




Vue vers le sud-ouest
Phot. Jean-Marc Ramette
IVR31_20145904453NUCA



Vue vers le sud
Phot. Jean-Marc Ramette
IVR31_20145904450NUCA



Vue vers le nord-est
Phot. Jean-Marc Ramette
IVR31_20145904449NUCA



Élévation Ouest, embrasure
à signaux lumineux
Phot. Jean-Marc Ramette
IVR31_20145904454NUCA




Vue vers le nord
Phot. Jean-Marc Ramette
IVR31_20145904451NUCA



Vue intérieure, embrasures
pour communication lumineuse
Phot. Jean-Marc Ramette
IVR31_20145904447NUCA



Vue intérieure, embrasure pour
communication lumineuse
pointant vers le sud-ouest



Phot. Jean-Marc Ramette
IVR31_20145904448NUCA

Vue intérieure, embrasure pour
communication lumineuse
pointant vers le nord-ouest
Phot. Jean-Marc Ramette
IVR31_20145904445NUCA

Dossiers liés

Dossiers de synthèse :

Les ouvrages fortifiés de la première guerre mondiale : le Champ de bataille des Weppes - dossier de présentation
(IA59005044)

Oeuvre(s) contenue(s) :

Auteur(s) du dossier : Jean-Marc Ramette

Copyright(s) : (c) Région Hauts-de-France - Inventaire général



Vue vers le nord-ouest

IVR31_20145904452NUCA

Auteur de l'illustration : Jean-Marc Ramette

(c) Région Hauts-de-France - Inventaire général

reproduction soumise à autorisation du titulaire des droits d'exploitation



Vue vers l'ouest

IVR31_20145904446NUCA

Auteur de l'illustration : Jean-Marc Ramette

(c) Région Hauts-de-France - Inventaire général

reproduction soumise à autorisation du titulaire des droits d'exploitation



Vue vers l'ouest

IVR31_20145904455NUCA

Auteur de l'illustration : Jean-Marc Ramette

(c) Région Hauts-de-France - Inventaire général

reproduction soumise à autorisation du titulaire des droits d'exploitation



Vue vers le sud-ouest

IVR31_20145904453NUCA

Auteur de l'illustration : Jean-Marc Ramette

(c) Région Hauts-de-France - Inventaire général

reproduction soumise à autorisation du titulaire des droits d'exploitation



Vue vers le sud

IVR31_20145904450NUCA

Auteur de l'illustration : Jean-Marc Ramette

(c) Région Hauts-de-France - Inventaire général

reproduction soumise à autorisation du titulaire des droits d'exploitation




Vue vers le nord-est

IVR31_20145904449NUCA

Auteur de l'illustration : Jean-Marc Ramette

(c) Région Hauts-de-France - Inventaire général

reproduction soumise à autorisation du titulaire des droits d'exploitation



Elévation Ouest, embrasure à signaux lumineux

IVR31_20145904454NUCA

Auteur de l'illustration : Jean-Marc Ramette

(c) Région Hauts-de-France - Inventaire général

reproduction soumise à autorisation du titulaire des droits d'exploitation



Vue vers le nord

IVR31_20145904451NUCA

Auteur de l'illustration : Jean-Marc Ramette

(c) Région Hauts-de-France - Inventaire général

reproduction soumise à autorisation du titulaire des droits d'exploitation



Vue intérieure, embrasures pour communication lumineuse

IVR31_20145904447NUCA

Auteur de l'illustration : Jean-Marc Ramette

(c) Région Hauts-de-France - Inventaire général

reproduction soumise à autorisation du titulaire des droits d'exploitation



Vue intérieure, embrasure pour communication lumineuse pointant vers le sud-ouest

IVR31_20145904448NUCA

Auteur de l'illustration : Jean-Marc Ramette

(c) Région Hauts-de-France - Inventaire général

reproduction soumise à autorisation du titulaire des droits d'exploitation



Vue intérieure, embrasure pour communication lumineuse pointant vers le nord-ouest

IVR31_20145904445NUCA

Auteur de l'illustration : Jean-Marc Ramette

(c) Région Hauts-de-France - Inventaire général

reproduction soumise à autorisation du titulaire des droits d'exploitation