

Hauts-de-France, Oise
Villers-Saint-Paul
14 rue du Général-Leclerc

Ancienne distillerie d'eau de vie de pomme de terre à Villers-Saint-Paul

Références du dossier

Numéro de dossier : IA60001758
Date de l'enquête initiale : 2009
Date(s) de rédaction : 2009
Cadre de l'étude : patrimoine industriel le bassin creillois
Degré d'étude : étudié

Désignation

Dénomination : distillerie
Précision sur la dénomination : distillerie d'eau de vie de pomme de terre
Destinations successives : maison
Parties constituantes non étudiées : atelier de fabrication, maison

Compléments de localisation

Milieu d'implantation : en ville
Références cadastrales : AC, 253 ; 455-, 456

Historique

En septembre 1822 Fortuné Rémond installe une distillerie d'eau de vie de pomme de terre rue des Marquets (actuelle rue du Général-Leclerc). Son activité s'intègre dans un ensemble de bâtiments divisés entre trois propriétaires : située en fond de cour, la distillerie se développe sur deux niveaux et comprend cinq cuves et deux fourneaux au rez-de-chaussée et quatre cuves à l'étage. L'habitation de Fortuné Rémond forme un L avec la distillerie : un manège à chevaux, sans doute utilisé pour la distillerie est accolé au bâtiment d'habitation. On ne connaît pas la durée de l'activité de la distillerie. Les bâtiments ont été reconvertis en habitation.

Période(s) principale(s) : 18e siècle, 1er quart 19e siècle
Dates : 1822 (daté par source, porte la date)
Personne(s) liée(s) à l'histoire de l'oeuvre : Fortuné Rémond (commanditaire, attribution par source)

Description

L'ensemble des bâtiments représentés sur le plan de 1822 est encore visible à quelques exceptions (manège à chevaux). Le bâtiment de la distillerie bien que remanié est construit en pierre couvert d'un toit à deux pans en tuile mécanique. La maison d'habitation à un étage carré est construite en pierre : elle porte sur une pierre d'angle la date 176x. ainsi que le nom et le prénom Simon Bansse, carrier originaire de Bury.

Éléments descriptifs

Matériau(x) du gros-oeuvre, mise en oeuvre et revêtement : pierre
Matériau(x) de couverture : tuile mécanique
Étage(s) ou vaisseau(x) : 1 étage carré
Type(s) de couverture : toit à deux pans
Énergies : moteur à énergie animale

Statut, intérêt et protection

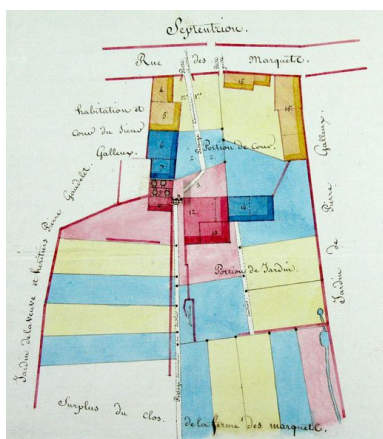
Statut de la propriété : propriété privée

Références documentaires

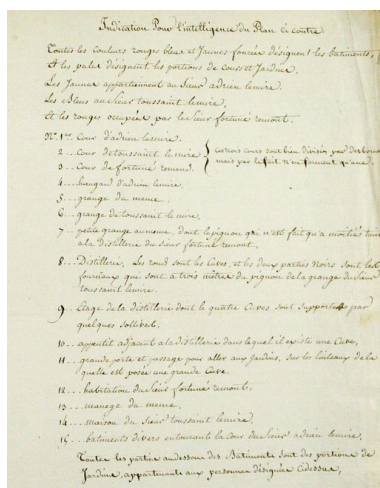
Documents figurés

- **Plan de la distillerie d'eau de vie de Fortuné Rémond.** Dess, couleur, Gosset (géomètre arpenteur), 1822 (AD Oise ; 5Mp 2571/2).

Illustrations




Plan de la distillerie de Fortuné Rémond, par Gosset, en 1822 (AD Oise : 5Mp2571/2).
Phot. Clarisse Lorieux
IVR22_20096005051NUCAB




Légende du plan de 1822 (AD Oise : 5Mp2571/2).
Phot. Clarisse Lorieux
IVR22_20096005052NUCAB



Vue générale du bâtiment qui abritait l'ancienne distillerie.
Phot. Clarisse Lorieux
IVR22_20096005049NUCA



Mur pignon de l'ancienne distillerie.
Phot. Clarisse Lorieux
IVR22_20096005050NUCA



Signature du carrier Simon Basse datant de la décennie 1760 sur la maison occupée en 1822 par Fortuné Rémond.
Phot. Clarisse Lorieux
IVR22_20096005053NUCA

Dossiers liés

Dossiers de synthèse :

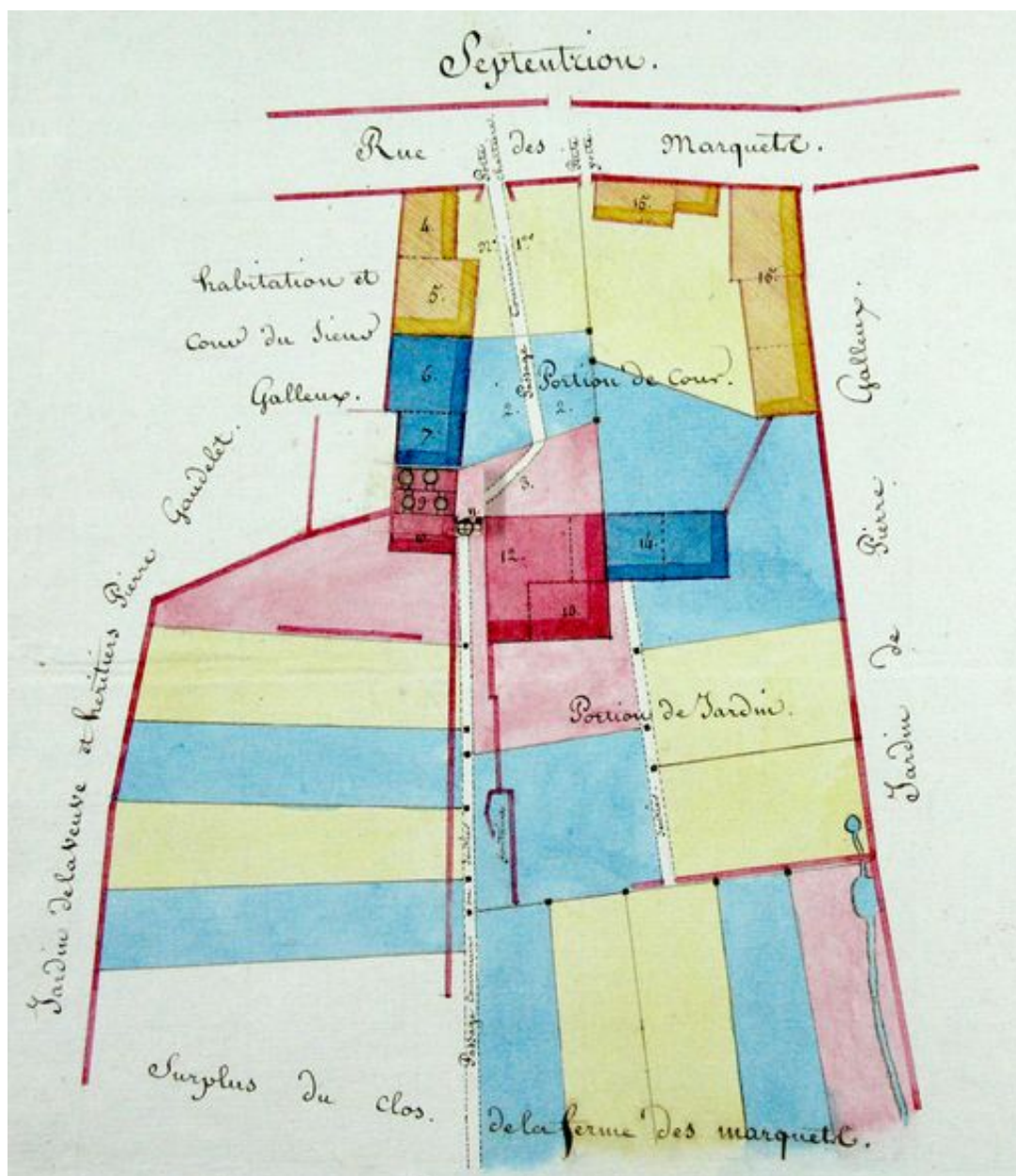
Le patrimoine industriel du bassin creillois - dossier de présentation (IA60001640)

Les usines de produits agro-alimentaires et de l'agro-industrie, dans le bassin creillois (IA60001752)

Oeuvre(s) contenue(s) :

Auteur(s) du dossier : Clarisse Lorieux

Copyright(s) : (c) Région Hauts-de-France - Inventaire général ; (c) Département de l'Oise ; (c) Communauté de l'Agglomération Creilloise



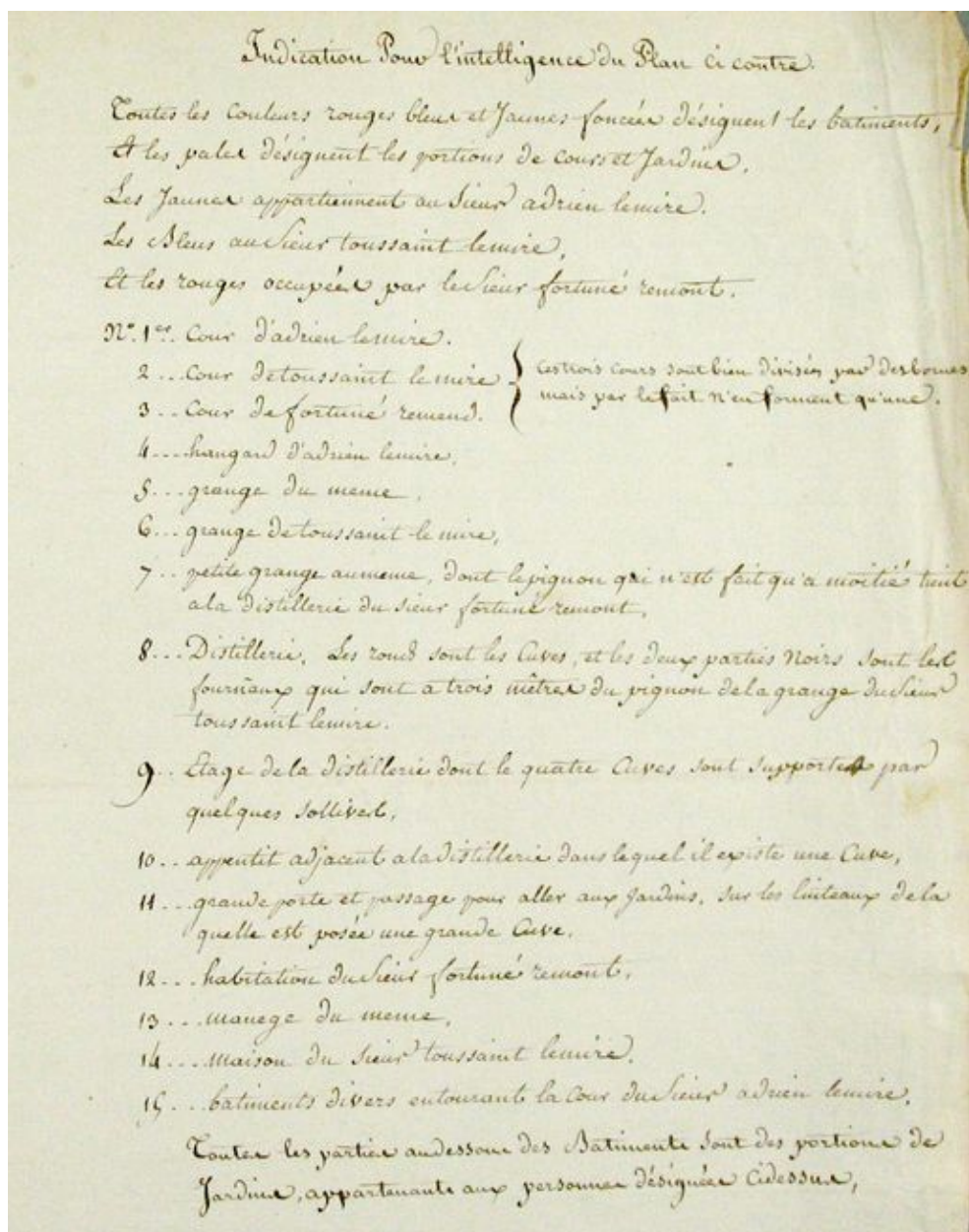
Plan de la distillerie de Fortuné Rémond, par Gosset, en 1822 (AD Oise : 5Mp2571/2).

IVR22_20096005051NUCAB

Auteur de l'illustration : Clarisse Lorieux

(c) Région Hauts-de-France - Inventaire général ; (c) Département de l'Oise ; (c) Communauté de l'Agglomération Creilloise

reproduction soumise à autorisation du titulaire des droits d'exploitation



Légende du plan de 1822 (AD Oise : 5Mp2571/2).

IVR22_20096005052NUCAB

Auteur de l'illustration : Clarisse Lorieux

(c) Région Hauts-de-France - Inventaire général ; (c) Département de l'Oise ; (c) Communauté de l'Agglomération
Creilloise

reproduction soumise à autorisation du titulaire des droits d'exploitation



Vue générale du bâtiment qui abritait l'ancienne distillerie.

IVR22_20096005049NUCA

Auteur de l'illustration : Clarisse Lorieux

(c) Région Hauts-de-France - Inventaire général ; (c) Département de l'Oise ; (c) Communauté de l'Agglomération Creilloise

reproduction soumise à autorisation du titulaire des droits d'exploitation




Mur pignon de l'ancienne distillerie.

IVR22_20096005050NUCA

Auteur de l'illustration : Clarisse Lorieux

(c) Région Hauts-de-France - Inventaire général ; (c) Département de l'Oise ; (c) Communauté de l'Agglomération Creilloise

reproduction soumise à autorisation du titulaire des droits d'exploitation



Signature du carrier Simon Basse datant de la décennie 1760 sur la maison occupée en 1822 par Fortuné Rémond.

IVR22_20096005053NUCA

Auteur de l'illustration : Clarisse Lorieux

(c) Région Hauts-de-France - Inventaire général ; (c) Département de l'Oise ; (c) Communauté de l'Agglomération Creilloise

reproduction soumise à autorisation du titulaire des droits d'exploitation