

Hauts-de-France, Somme
Ham

Ville de Ham

Références du dossier

Numéro de dossier : IA80010581

Date de l'enquête initiale : 2015

Date(s) de rédaction : 2015

Cadre de l'étude : enquête thématique régionale La première Reconstruction, patrimoine de la Reconstruction

Degré d'étude : étudié

Désignation

Dénomination : ville

Compléments de localisation

Milieu d'implantation :

Références cadastrales :

Historique

A la veille de la première guerre mondiale, Ham est une ville commerçante et industrielle, qui compte 3212 habitants. Sa prospérité repose sur l'importance du commerce et de l'industrie, due en partie à la présence du canal de la Somme prolongeant le canal de Picardie et reliant la Somme à l'Oise à l'Escaut (inauguré en 1810) et de la voie ferrée (1867), qui offrent de nombreux débouchés aux productions (sucre cristallisé) et permettent l'approvisionnement des matières premières (charbons belges et bois de sapin) pour les fabriques qui s'y développent au début du 19e siècle.

Ville frontière déclassée au rang de chef-lieu de canton après la Révolution, sa croissance au cours du 19e siècle se traduit par une augmentation irrégulière de la population, principalement de 1800 à 1846 (47% d'augmentation), puis de 1851 à 1901 (31% d'augmentation).

En 1899, l'auteur de la monographie communale concluait sa présentation de la commune par ces phrases : "Ham, l'ancienne capitale du Hamois est assise sur les bords de la Somme, dans un riche paysage. Elle est sillonnée de nombreuses voies de communication qui facilitent son important commerce. Les habitants s'adonnent volontiers aux arts d'agrément, et trop peu aux arts utiles et aux études sérieuses".

La ville, qui accuse une légère décroissance de population, à la veille de la première guerre mondiale (3212 habitants), ne compte plus que 2100 habitants en 1921. En 1936 (après l'achèvement de la reconstruction marquée par les fêtes de la Renaissance en 1933), elle retrouve son taux de population d'avant guerre avec une nouvelle progression jusqu'en 1954 (3598 habitants), avant sa fusion avec les communes d'Estouilly et de Saint-Sulpice, en 1962 et 1964.

Période(s) principale(s) : 13e siècle, 15e siècle, 17e siècle, 18e siècle (détruit), 19e siècle, 20e siècle

Description

Éléments descriptifs

Typologies et état de conservation

Typologies : ville abbatiale ; ville frontière

Présentation

L'histoire urbaine de la ville de Ham se concentre, jusqu'à la fin du 18e siècle, dans la **ville close**, protégée par une forteresse qui subsiste aujourd'hui à l'état de vestiges.

Ville frontière jusqu'à la prise de Cambrai (1677), son système défensif et sa position au cœur des marais de la vallée de la Somme contraignent son développement à l'intérieur de l'enceinte et dans le faubourg Saint-Sulpice, également fortifié. A l'exception de l'**ancien hôtel-Dieu** fondé au 13^e siècle, ses fonctions urbaines sont liées à la présence de l'abbaye mais surtout du château et de sa garnison. Un seul **couvent** est construit dans la ville en 1678. Le logement des troupes contraint à l'installation d'une **maréchaussée** à la fin du 18^e siècle, puis d'une caserne, dans une partie des bâtiments de l'ancienne abbaye, en 1830.

"[...] au lieu de l'ancienne place de guerre, tant de fois prise et reprise, où les hôtelleries étaient si nombreuses à cause du passage des troupes et du roulage considérable qui s'y faisait, c'est une ville moderne où de tous côtés s'élève ce qu'on a appelé ingénieusement les obélisques de l'industrie.

L'originalité s'en est enfuie ; il y aurait cependant mauvais grâce à s'en plaindre"¹

Le développement urbain dans les faubourgs de **Noyon** et de **Chauny** sera favorisé par la construction de nouvelles voies de communication (canal et voie ferrée), qui facilite l'installation des fabriques, puis des usines de transformation des principales cultures, la betterave et le blé (**moulins Damay**), dès le début du 19^e siècle. Ces sites sont principalement implantés dans le faubourg de Chauny (**ancienne sucrerie Bernot** et **distillerie de Sébastopol**) et dans le faubourg de Noyon où l'installation de la gare, à la jonction des communes d'Eppeville (**sucrerie d'Eppeville** et **sucrerie Boquet** et **clouterie**) et de Muille-Villette (**ancienne conserverie**), favorisera la conurbation de ces trois agglomérations.

La ville et ses faubourgs sont lourdement touchés par les bombardements de 1918. La reconstruction, à partir de 1920, se traduit par une densification dans la ville close, par la disparition des sites usiniers qui y subsistent et par le déplacement de **l'hospice** dans le faubourg de Chauny. Dans les faubourgs, les sites usiniers se recomposent.

Dans la 2^e moitié du 20^e siècle, le développement urbain se concentre encore dans le faubourg de Chauny, puis vers Estouilly, réuni à Ham en 1962.

1. Fleury, 1881, p. 3-4.

Références documentaires

Documents d'archive

- **Ham. Notice historique et géographique sur la commune**, 1897-1899 (AD Somme ; 4° 100 ; 2 NUM 100).

Documents figurés

- **[Plan de Ham et des faubourgs avec les fortifications existantes et le tracé des fortifications projetées]**, 1640 (BNF, département Cartes et plans, GED-15374).
- **Plan des ville et château de Ham**, 1678 (BNF ; coll. Gaignères).
- **Plan de la ville de Ham**, atlas Trudaine, 1744 (AN F14/8504).
- **Plan de la ville et du château de Ham, tel que cette place étoit autrefois fortifiée**, 1759 (BNF ; GED-3271).
- **Plan de la ville et château de Ham**, par Dejean Pierron, 1791 (BNF, département Cartes et plans, GED-16125).
- **Plan du Fort de Ham, de la Ville et des terrains environnants à 750 m. de la Magistrale**, par le S. Lieutenant d'Artillerie J.R. Devaux, 1825 (BNF ; GE C-9916)
- **Ham. Plan cadastral. Tableau d'assemblage**, 1826 (AD Somme ; 3 P 2011/1).
- **Plan de la ville et du château de Ham**, édité par MM. Ch. Gomart et Marotte, 1862 (BNF ; GED-3293).
- **Plan de la vile et du château de Ham**, édité par M. Ch. Gomart, 2^e édition, 1864 (BNF ; GE D-14356).

- **Plan de la ville de Ham**, J. Lapointe géomètre, 1911. In BOCQUET, E. *Guide du touriste à Ham. Ham*, 1912.

Bibliographie

- BOCQUET, E. **Guide du touriste à Ham**. Ham : Jeuniet-Rasse, 1912.
- DECAGNY, Paul (abbé). **Histoire de l'arrondissement de Péronne**. 1865. Péronne : Quentin.
- FLEURY, Elie, DANICOURT, Ernest. **Histoire populaire de la ville et du château de Ham**. Ham : E. Quentin éditeur, 1881.

Annexe 1

Architectes et entrepreneurs identifiés à Ham

Architectes signalées dans les recensements de population et les annuaires.

- Emile Senez, entrepreneur né en 1861 à Ham, rue de Chauny (recensement 1911)
- Edouard Savary, architecte né en 1860 à Saint-Quentin, rue Vadé (recensement 1911)
- Hector Guénard, directeur d'entreprise, né en 1865 à Dury, rue de Noyon (recensement 1911)
- Hector Guénard, architecte expert né en 1862 à Dury, rue de Noyon (recensement 1921)
- Gaston Slotte, architecte belge né en 1898 à Braine le Comte, 1 place Pelletier (recensement 1926 + annuaire 1929)
- Alfred Grenier, architecte né en 1867 à Ham, 31 boulevard du Nord (recensement 1926 + annuaire 1929)
- C. Houdin, architecte, rue de Saint-Quentin (annuaire 1929).
- J. Fourmi, architecte 3 boulevard du Nord (annuaire 1929)
- Carcaud père et fils, place de la Gare (annuaire 1929)
- Lucien Tilliet, architecte né à Corbeil en 1895, 9 rue de Noyon (recensement 1936).

Entrepreneurs identifiés dans les recensements et les matrices cadastrales.

- Léopold van Putten, briquetier belge, 5 boulevard du Nord (recensement 1926).
- Cyrille Buy, entrepreneur, établi rue de Chauny. Il fait construire plusieurs maisons, rue du Moulin à vent (B 259 : 1859, 1861, 1864).

Annexe 2

Maisons provisoires et semi-provisoires acquises à l'Etat en 1928

Localisation des 110 maisons provisoires et semi provisoires (111 logements) acquises à l'Etat en 1928 (AD Somme ; 6 R 622)

Vieux canal

•matériau dur

- maisons à deux pièces et remise : 19
- maisons à trois pièces : 24
- maisons à quatre pièces : 3

•bois

- maison à trois pièces : 1

•baraquement nissen : 1

Cité de la Demi-lune

•matériau dur

- maisons à deux pièces : 8
- maisons à trois pièces : 9
- maisons à six pièces : 1

•bois

- maisons à deux pièces : 8
- maisons à trois pièces : 2
- maison à quatre pièces : 3

•baraquement nissen : 1

Esplanade du château

•matériau dur

- maisons à deux pièces : 3
- maisons à trois pièces : 3
- maisons à quatre pièces : 4

•bois

- maisons à deux pièces : 3
- maisons à trois pièces : 1

Place du Marché-Franc

•matériau dur

- maisons à trois pièces : 3

•baraquement nissen : 1

Place Peltier

•matériau dur

- maisons à deux pièces : 2 (ville de Ham)

Cour du théâtre

•matériau dur

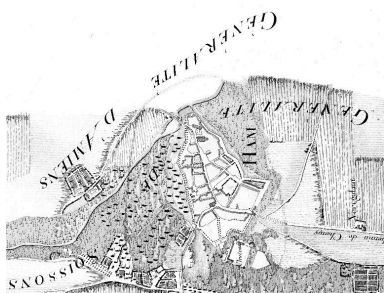
- maisons à trois pièces : 2 (ville de Ham)

Boulevard du Nord

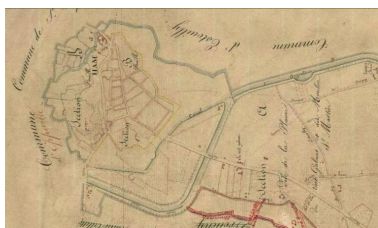
•matériau dur

- maisons à trois pièces : 3 + 1 face à la caserne + 1 tir à l'arc
- maisons à 4 pièces : 1

Illustrations



Plan de la ville de Ham, atlas Trudaine, 1744 (AN F14/8504).
Phot. Charrondière Fabrice
IVR22_19868000062PB



Ham. Plan cadastral, tableau d'assemblage, 1826 (AD Somme ; 3P2011/1).
Phot. Archives départementales de la Somme
IVR22_20158006649NUCA



Ham. La place de l'Hôtel-de-Ville.
Phot. Marie-Laure Monnehay-Vulliet
IVR22_20158000890NUC2A



L'hôtel de ville.

Phot. Marie-Laure Monnehay-Vulliet
IVR22_20158000621NUC2A



L'école de filles, rue du Théâtre.
Phot. Isabelle Barbedor
IVR22_20158006192NUCA



Le centre hospitalier, dans
le faubourg de Chauny.
Phot. Gilles-Henri Bailly
IVR22_20158005387NUCA



La salle des fêtes, sur
l'esplanade du château.

Phot. Isabelle Barbedor
IVR22_20158006650NUCA



Le parc Délicourt.

Phot. Isabelle Barbedor
IVR22_20158006257NUCA



Le groupe scolaire et
mairie de Saint-Sulpice.

Phot. Marie-Laure Monnehay-Vulliet
IVR22_20158000881NUC2A

Dossiers liés

Dossiers de synthèse :

Villes et villages reconstruits après la première guerre mondiale (IA99000023)

Oeuvre(s) contenue(s) :

Oeuvre(s) en rapport :

Ancien faubourg de Chauny (IA80010580) Hauts-de-France, Somme, Ham, rue de Verdun, ancienne route de Chauny

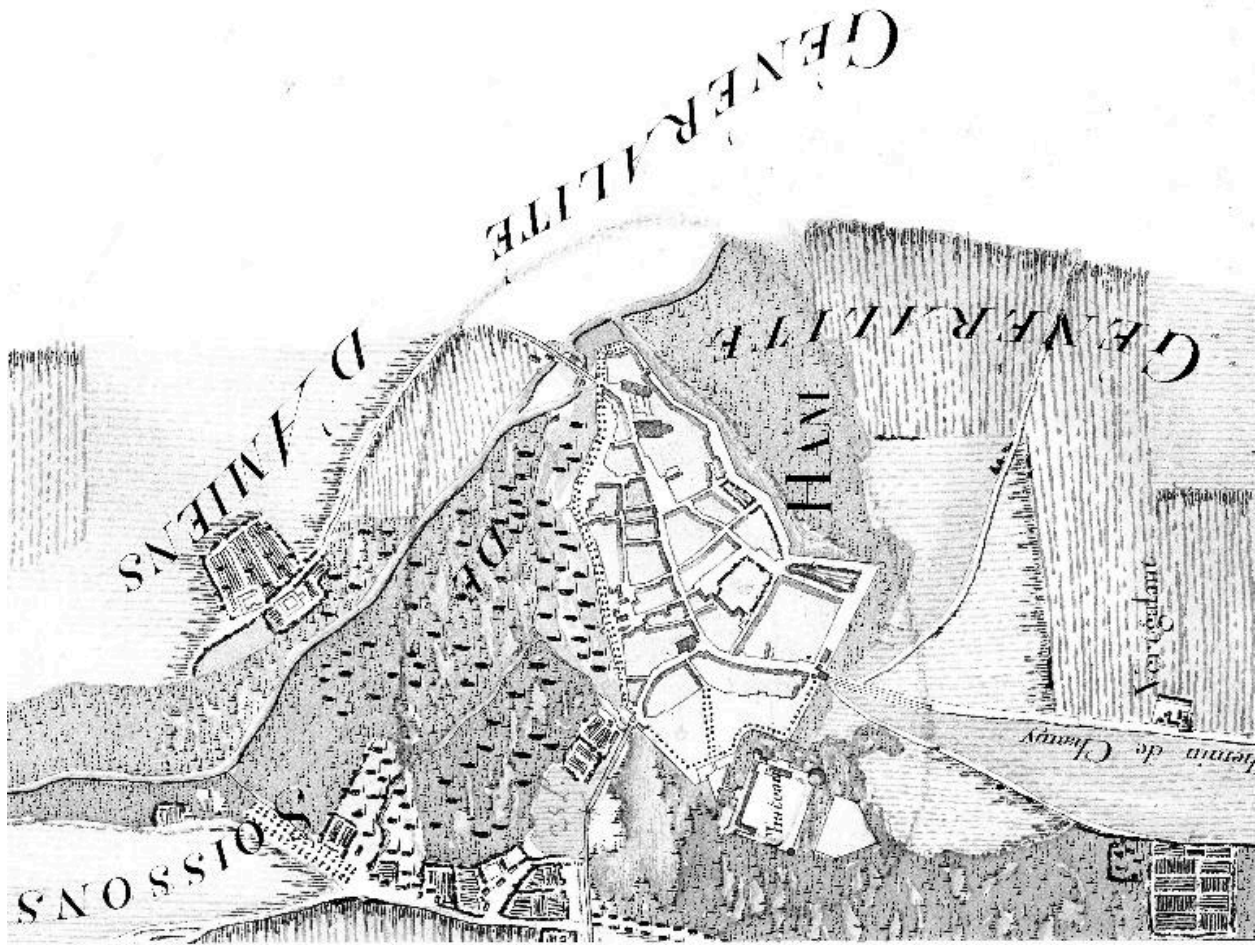
Ancien faubourg de Noyon et quartier de la gare (IA80010578) Hauts-de-France, Somme, Ham, route de Noyon, avenue de la Gare

Ancienne ville close de Ham (IA80000806) Hauts-de-France, Somme, Ham,

Lotissement, dit du boulevard du Nord (IA80010553) Hauts-de-France, Somme, Ham, boulevard de la République, ancien boulevard du Nord

Auteur(s) du dossier : Isabelle Barbedor

Copyright(s) : (c) Région Hauts-de-France - Inventaire général



Plan de la ville de Ham, atlas Trudaine, 1744 (AN F14/8504).

IVR22_19868000062PB

Auteur de l'illustration : Charrondière Fabrice

(c) Région Hauts-de-France - Inventaire général ; (c) Archives nationales
reproduction soumise à autorisation du titulaire des droits d'exploitation



Ham. Plan cadastral, tableau d'assemblage, 1826 (AD Somme ; 3P2011/1).

IVR22_20158006649NUCA

Auteur de l'illustration : Archives départementales de la Somme

(c) Département de la Somme

reproduction soumise à autorisation du titulaire des droits d'exploitation



Ham. La place de l'Hôtel-de-Ville.

IVR22_20158000890NUC2A

Auteur de l'illustration : Marie-Laure Monnehay-Vulliet

(c) Région Hauts-de-France - Inventaire général

reproduction soumise à autorisation du titulaire des droits d'exploitation



L'hôtel de ville.

IVR22_20158000621NUC2A

Auteur de l'illustration : Marie-Laure Monnehay-Vulliet

(c) Région Hauts-de-France - Inventaire général

reproduction soumise à autorisation du titulaire des droits d'exploitation



L'école de filles, rue du Théâtre.

IVR22_20158006192NUCA

Auteur de l'illustration : Isabelle Barbedor

(c) Région Hauts-de-France - Inventaire général

reproduction soumise à autorisation du titulaire des droits d'exploitation



Le centre hospitalier, dans le faubourg de Chauny.

IVR22_20158005387NUCA

Auteur de l'illustration : Gilles-Henri Bailly

Date de prise de vue : 2003

(c) Région Hauts-de-France - Inventaire général

reproduction soumise à autorisation du titulaire des droits d'exploitation



La salle des fêtes, sur l'esplanade du château.

IVR22_20158006650NUCA

Auteur de l'illustration : Isabelle Barbedor

(c) Région Hauts-de-France - Inventaire général

reproduction soumise à autorisation du titulaire des droits d'exploitation



Le parc Déricourt.

IVR22_20158006257NUCA

Auteur de l'illustration : Isabelle Barbedor

(c) Région Hauts-de-France - Inventaire général

reproduction soumise à autorisation du titulaire des droits d'exploitation



Le groupe scolaire et mairie de Saint-Sulpice.

IVR22_20158000881NUC2A

Auteur de l'illustration : Marie-Laure Monnehay-Vulliet

(c) Région Hauts-de-France - Inventaire général

reproduction soumise à autorisation du titulaire des droits d'exploitation