

Hauts-de-France, Somme
Saint-Fuscien

Cimetière communal de Saint-Fuscien

Références du dossier

Numéro de dossier : IA80002657

Date de l'enquête initiale : 2003

Date(s) de rédaction : 2003

Cadre de l'étude : inventaire topographique Amiens métropole, patrimoine funéraire

Degré d'étude : étudié

Désignation

Dénomination : cimetière

Parties constituantes non étudiées : clôture, croix de cimetière

Compléments de localisation

Milieu d'implantation : en village

Références cadastrales : 2003, AC, 2

Historique

Les documents conservés aux archives départementales (série O) indiquent qu'en 1833, la mairie est autorisée à acquérir un terrain de 15 ares et 8 centiares, au lieu-dit la Carrière, pour y transférer le cimetière. En 1846, le géomètre Hector Léopold Gonze dresse un plan du cimetière où figure l'emplacement des concessions perpétuelles, trentenaires et temporaires. Les premières demandes de concession ont lieu en 1842 et 1843. L'aménagement d'une clôture végétale et la pose d'un portail en fer sont réalisés en 1847. En 1881, le maire interdit d'élever des grilles ou barrières autour des tombes qui ne forment pas de concession et exige leur enlèvement. Le transfert des tombeaux existants dans l'ancien cimetière s'achève en 1882. En 1900, l'acquisition d'un terrain mitoyen permet l'extension du cimetière. En 1909, une bande de terrain supplémentaire de 1 m de large et 15 m de long est acquise à l'ouest, permettant de ménager un nouvel accès au cimetière et un nouveau mur de clôture.

En 1910, M. Tribout, juge de paix à Amiens, obtient l'autorisation de construire un «monument genre chapelle» face à sa concession, proposant de léguer à la commune la construction, dont la porte fait face à la nouvelle entrée, après sa mort et celle de sa femme. L'édicule est construit en briques par Defert, entrepreneur à Sains-en-Amiénois. Une concession gratuite à perpétuité est accordée à l'abbé Froidure, ancien curé de Saint-Fuscien, en 1919. Plusieurs tombeaux portent les signatures des entrepreneurs de monuments funèbres Lamolet, Lesot et Martin et du serrurier amiénois Fernand Galampoix.

Période(s) principale(s) : 2e quart 19e siècle, 1er quart 20e siècle

Dates : 1833 (daté par source), 1847 (daté par source), 1900 (daté par source), 1909 (daté par source)

Auteur(s) de l'oeuvre : Defert (entrepreneur, signature), entreprise de monuments funèbres Lamolet - St-

Acheul (entrepreneur, signature), Lesot (entreprise de monuments funèbres) (entrepreneur, signature),

Fernand Galampoix (serrurier, signature), entreprise de monuments funèbres Martin (entrepreneur, signature)

Description

Le cimetière de Saint-Fuscien est situé à l'écart et en contrebas du village. La parcelle de forme losangique, d'une superficie d'environ 3600 m², est close par une haie. Le cimetière est distribué par plusieurs allées orthogonales couvertes de gravier desservant les tombes les plus récentes, ainsi que la croix de cimetière et un tombeau en forme de chapelle, élevé dans l'axe du portail d'entrée. On peut remarquer l'absence de réseau de circulation dans la partie la plus ancienne (au nord). L'espace entre les tombes est recouvert de gazon. Les tombes sont disposées parallèlement et perpendiculairement aux allées, les plus anciennes, adossées à la limite sud du cimetière. L'aménagement végétal se limite à un arbre, planté à

proximité du tombeau de la famille Salmon. Deux enclos funéraires (étudiés) et vingt-trois tombeaux (dont 4 étudiés) ont été repérés dans le cimetière. Plusieurs d'entre eux ont été détruits depuis la première enquête de 2003 (cf. illustrations). Caractéristiques des monuments non étudiés : Datation : 2e quart 19e siècle, 3e quart 19e siècle, 4e quart 19e siècle, 1er quart 20e siècle, 2e quart 20e siècle. Matériau : calcaire, marbre, marbre belge, brique, fer et fonte. Typologie : cippe, croix funéraires, stèles funéraires, niche, sarcophage. Signatures : Lamolet / Lesot / Martin / Galampoix Fernand.

Éléments descriptifs

Jardins : arbre isolé

Typologies et état de conservation

Typologies : cimetière indépendant (graveyard) ; dispositif croix de cimetière / enclos de congrégation

Statut, intérêt et protection

Statut de la propriété : propriété publique

Présentation

Comme Rivery, Saint-Fuscien n'était pas une paroisse avant la Révolution et les habitants dépendaient de Sains-en-Amiénois. La création du cimetière, décidée en 1836, devait permettre de remplacer celui qui avait été aménagé après la Révolution dans l'ancienne abbaye. Aménagé à la périphérie du village, il occupe un emplacement inhabituel, en contrebas du village.

Comme dans le cimetière Notre-Dame de Boves, les tombeaux les plus anciens, provenant vraisemblablement de l'ancien cimetière, ont été placés contre les limites, en pleine terre, sans réseau de distribution. On remarquera l'allée menant au caveau de la famille Salmon, ancien maire de Saint-Fuscien, à proximité duquel s'élève le seul arbre du cimetière, suivant un procédé observé par ailleurs. La croix de cimetière (déplacée vers 1899) est associée à un enclos funéraire de congrégation. Son emplacement, qui n'est pas placée dans l'axe du portail, est également inhabituel et traduit vraisemblablement le déplacement de ce dernier.

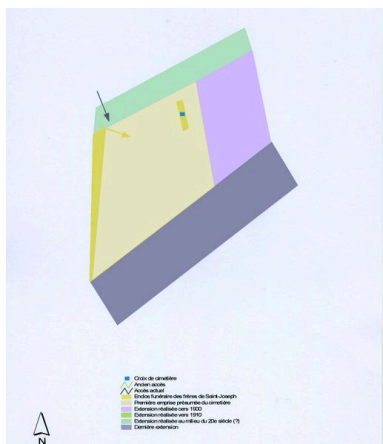
Comme de nombreux cimetières ruraux de l'aire d'étude, le cimetière de Saint-Fuscien ne conserve pas de tombeaux antérieurs à 1940 à caractère monumental, à l'exception des tombeaux de la famille Salmon-Pédot et de la famille Tribut-Lemaître. On signalera en outre, la présence d'un enclos de congrégation.

Références documentaires

Documents d'archive

- AD Somme. Série O ; 99 O 3372. **Saint-Fuscien. Administration communale (avant 1870).**
- AD Somme. Série O ; 99 O 3373. **Saint-Fuscien. Administration communale (après 1870).**
- AD Somme. Série O ; 99 O 3374. **Saint-Fuscien. Administration communale (1891-1939).**
- AD Somme. Série P ; 3 P 702/3. **Saint-Fuscien. Matrices des propriétés foncières (1858-1880).**


Illustrations




Plan schématique du cimetière.
Phot. Isabelle Barbedor
IVR22_20078010670NUCA




Vue aérienne.
Phot. Phot. Inv.
IVR22_20048011053NUCA



Vue générale en 2003.
Phot. Thierry Lefebure
IVR22_20038000433NUCA



Vue générale en 2003.
Phot. Isabelle Barbedor
IVR22_20038010881NUCA



Colonne funéraire (détruite)
caractéristique des années 1840.
Phot. Thierry Lefebure
IVR22_20038000438NUCA



Tombeau (cippe) des
années 1840 (détruit).
Phot. Isabelle Barbedor
IVR22_20038010884NUCA



Stèle funéraire en calcaire
(détruite), vers 1868.



Croix funéraire à épitaphes (détruite).
Phot. Isabelle Barbedor



Phot. Isabelle Barbedor
IVR22_20038010883NUCA



Croix funéraire d'Alexandre, baron
d'Hanmer-Claybroke (détruit).
Phot. Isabelle Barbedor
IVR22_20038010885NUCA

IVR22_20038010923NUCA



Croix funéraire (détruite), vers 1900.
Phot. Isabelle Barbedor
IVR22_20038011300NUCA

Croix funéraire (détruite).
Phot. Thierry Lefébure
IVR22_20038000441NUCA



Stèle funéraire de la famille
Bouchon-Jourdain (détruite).
Phot. Isabelle Barbedor
IVR22_20038011301NUCA



Stèle funéraire en calcaire
(détruite), vers 1882.
Phot. Thierry Lefébure
IVR22_20038000435NUCA



Stèles funéraires à enclos (détruites).
Phot. Isabelle Barbedor
IVR22_20038010895NUCA



Tombeau niche, vers 1886.
Phot. Isabelle Barbedor
IVR22_20078010568NUCA



Stèles funéraire (détruites),
Lamolet de Saint-Acheul (Amiens).
Phot. Isabelle Barbedor
IVR22_20038010894NUCA



Tombeau (cippe) en
brique (détruit), vers 1896.
Phot. Thierry Lefébure
IVR22_20038000434NUCA




Tombeau (sarcophage), vers 1897.
Phot. Isabelle Barbedor
IVR22_20078010571NUCA



Croix funéraire en fer forgé à plaque
épitaphe, 1er quart 20e siècle.
Phot. Isabelle Barbedor
IVR22_20078010567NUCA



Tombeau (obélisque), vers 1900.
Phot. Isabelle Barbedor
IVR22_20078010569NUCA



Stèle funéraire, Martin de Saint-
Acheul (Amiens), vers 1930.
Phot. Isabelle Barbedor
IVR22_20078010572NUCA



Tombeaux militaires.
Phot. Isabelle Barbedor
IVR22_20078010570NUCA



Plaque du serrurier Fernand
Galempoix, établi à Amiens.
Phot. Isabelle Barbedor
IVR22_20038010893NUCA

Dossiers liés

Dossiers de synthèse :

Les cimetières des communes étudiées de la communauté d'agglomération d'Amiens métropole (IA80002357)

Oeuvre(s) contenue(s) :

Oeuvre(s) en rapport :

Le village de Saint-Fuscien (IA80002364) Hauts-de-France, Somme, Saint-Fuscien

Enclos funéraire de la congrégation des Frères de Saint-Joseph (IA80009924) Hauts-de-France, Somme, Saint-Fuscien, Cimetière, rue du Petit-Cagny

Enclos funéraire des familles Maintenay-Barbier et Boutin-Joly (IA80009925) Hauts-de-France, Somme, Saint-Fuscien, Cimetière, rue du Petit-Cagny

Tombeau (chapelle) de la famille Salmon-Pedot Sommermont-Salmon (IA80009926) Hauts-de-France, Somme, Saint-Fuscien, Cimetière, rue du Petit-Cagny

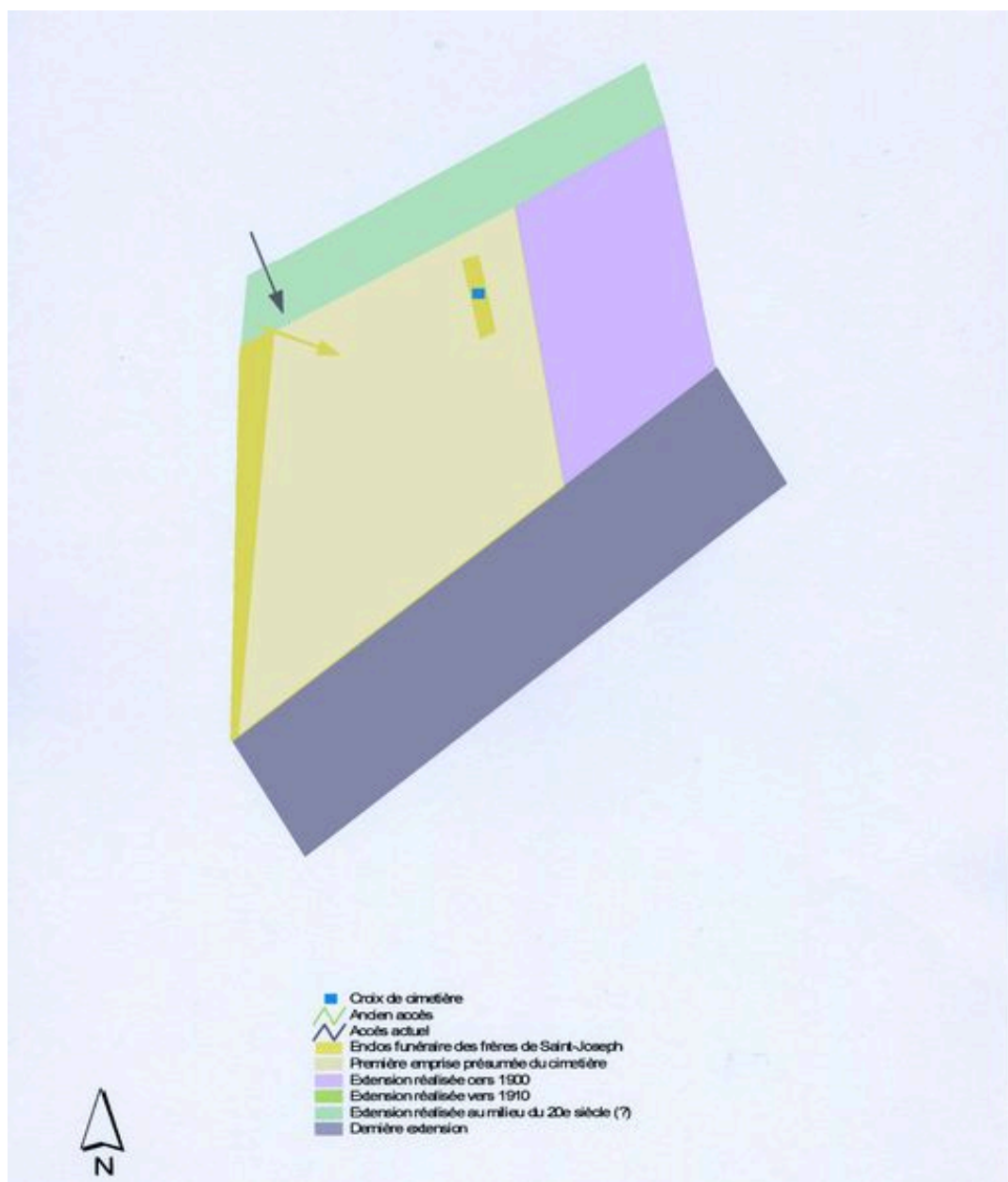
Tombeau (cippe) de la famille Tribout-Lemaître (IA80009929) Hauts-de-France, Somme, Saint-Fuscien, Cimetière, rue du Petit-Cagny

Tombeau (croix funéraire) (IA80009927) Hauts-de-France, Somme, Saint-Fuscien, Cimetière, rue du Petit-Cagny

Ancienne chapelle vicariale puis église paroissiale et cimetière Saint-Fuscien (détruits) (IA80003370) Hauts-de-France, Somme, Saint-Fuscien, rue de l' Eglise

Auteur(s) du dossier : Isabelle Barbedor

Copyright(s) : (c) Région Hauts-de-France - Inventaire général



Plan schématique du cimetière.

IVR22_20078010670NUCA

Auteur de l'illustration : Isabelle Barbedor

(c) Région Hauts-de-France - Inventaire général

reproduction soumise à autorisation du titulaire des droits d'exploitation




Vue aérienne.

IVR22_20048011053NUCA

Auteur de l'illustration : Phot. Inv.

(c) Région Hauts-de-France - Inventaire général
reproduction soumise à autorisation du titulaire des droits d'exploitation



Vue générale en 2003.

IVR22_20038000433NUCA

Auteur de l'illustration : Thierry Lefébure

(c) Région Hauts-de-France - Inventaire général

reproduction soumise à autorisation du titulaire des droits d'exploitation




Vue générale en 2003.

IVR22_20038010881NUCA

Auteur de l'illustration : Isabelle Barbedor

(c) Région Hauts-de-France - Inventaire général

reproduction soumise à autorisation du titulaire des droits d'exploitation



Colonne funéraire (détruite) caractéristique des années 1840.

IVR22_20038000438NUCA

Auteur de l'illustration : Thierry Lefébure

(c) Région Hauts-de-France - Inventaire général

reproduction soumise à autorisation du titulaire des droits d'exploitation



Tombeau (cippe) des années 1840 (détruit).

IVR22_20038010884NUCA

Auteur de l'illustration : Isabelle Barbedor

(c) Région Hauts-de-France - Inventaire général

reproduction soumise à autorisation du titulaire des droits d'exploitation



Stèle funéraire en calcaire (détruite), vers 1868.

IVR22_20038010883NUCA

Auteur de l'illustration : Isabelle Barbedor

(c) Région Hauts-de-France - Inventaire général

reproduction soumise à autorisation du titulaire des droits d'exploitation




Croix funéraire à épitaphes (détruite).

IVR22_20038010923NUCA

Auteur de l'illustration : Isabelle Barbedor

(c) Région Hauts-de-France - Inventaire général

reproduction soumise à autorisation du titulaire des droits d'exploitation



Croix funéraire (détruite).

IVR22_20038000441NUCA

Auteur de l'illustration : Thierry Lefébure

(c) Région Hauts-de-France - Inventaire général

reproduction soumise à autorisation du titulaire des droits d'exploitation



Croix funéraire d'Alexandre, baron d'Hanmer-Claybroke (détruit).

IVR22_20038010885NUCA

Auteur de l'illustration : Isabelle Barbedor

(c) Région Hauts-de-France - Inventaire général

reproduction soumise à autorisation du titulaire des droits d'exploitation



Croix funéraire (détruite), vers 1900.

IVR22_20038011300NUCA

Auteur de l'illustration : Isabelle Barbedor

(c) Région Hauts-de-France - Inventaire général

reproduction soumise à autorisation du titulaire des droits d'exploitation



Stèle funéraire de la famille Bouchon-Jourdain (détruite).

IVR22_20038011301NUCA

Auteur de l'illustration : Isabelle Barbedor

(c) Région Hauts-de-France - Inventaire général

reproduction soumise à autorisation du titulaire des droits d'exploitation



Stèle funéraire en calcaire (détruite), vers 1882.

IVR22_20038000435NUCA

Auteur de l'illustration : Thierry Lefébure

(c) Région Hauts-de-France - Inventaire général

reproduction soumise à autorisation du titulaire des droits d'exploitation



Stèles funéraires à enclos (détruites).

IVR22_20038010895NUCA

Auteur de l'illustration : Isabelle Barbedor

(c) Région Hauts-de-France - Inventaire général

reproduction soumise à autorisation du titulaire des droits d'exploitation



Tombeau niche, vers 1886.

IVR22_20078010568NUCA

Auteur de l'illustration : Isabelle Barbedor

(c) Région Hauts-de-France - Inventaire général

reproduction soumise à autorisation du titulaire des droits d'exploitation



Stèles funéraire (détruites), Lamolet de Saint-Acheul (Amiens).

IVR22_20038010894NUCA

Auteur de l'illustration : Isabelle Barbedor

(c) Région Hauts-de-France - Inventaire général

reproduction soumise à autorisation du titulaire des droits d'exploitation



Tombeau (cippe) en brique (détruit), vers 1896.

IVR22_20038000434NUCA

Auteur de l'illustration : Thierry Lefébure

(c) Région Hauts-de-France - Inventaire général

reproduction soumise à autorisation du titulaire des droits d'exploitation



Tombeau (sarcophage), vers 1897.

IVR22_20078010571NUCA

Auteur de l'illustration : Isabelle Barbedor

(c) Région Hauts-de-France - Inventaire général

reproduction soumise à autorisation du titulaire des droits d'exploitation



Croix funéraire en fer forgé à plaque épitaphe, 1er quart 20e siècle.

IVR22_20078010567NUCA

Auteur de l'illustration : Isabelle Barbedor

(c) Région Hauts-de-France - Inventaire général

reproduction soumise à autorisation du titulaire des droits d'exploitation




Tombeau (obélisque), vers 1900.

IVR22_20078010569NUCA

Auteur de l'illustration : Isabelle Barbedor

(c) Région Hauts-de-France - Inventaire général

reproduction soumise à autorisation du titulaire des droits d'exploitation



Stèle funéraire, Martin de Saint-Acheul (Amiens), vers 1930.

IVR22_20078010572NUCA

Auteur de l'illustration : Isabelle Barbedor

(c) Région Hauts-de-France - Inventaire général

reproduction soumise à autorisation du titulaire des droits d'exploitation



Tombeaux militaires.

IVR22_20078010570NUCA

Auteur de l'illustration : Isabelle Barbedor

(c) Région Hauts-de-France - Inventaire général

reproduction soumise à autorisation du titulaire des droits d'exploitation



Plaque du serrurier Fernand Galempoix, établi à Amiens.

IVR22_20038010893NUCA

Auteur de l'illustration : Isabelle Barbedor

(c) Région Hauts-de-France - Inventaire général

reproduction soumise à autorisation du titulaire des droits d'exploitation