

Hauts-de-France, Nord
Ostricourt
rue Jean-Baptiste-Lebas

Ancienne église paroissiale Saint-Jacques de la Compagnie des mines d'Ostricourt

Références du dossier

Numéro de dossier : IA59005461
Date de l'enquête initiale : 1994
Date(s) de rédaction : 2019
Cadre de l'étude : opération ponctuelle Bassin minier
Degré d'étude : recensé

Désignation

Dénomination : église paroissiale
Vocable : Saint-Jacques

Compléments de localisation

Milieu d'implantation : en ville
Références cadastrales : 2016, AD, 477, 516, 517

Historique

L'église Saint-Jacques est située entre les ancienne fosses 6 et 7 de la compagnie des mines d'Ostricourt, entre les cités Bois Dion, Bois Versé, Entre les Bois, Beaux-Sarts, Saint Éloi, Forêtêt. Elle est érigée par la compagnie en 1936, et consacrée l'année suivante. En 1951, une fresque illustrant l'arrivée de la communauté polonaise est réalisée par l'abbé Prévost. Désacralisée en 2011, elle est vendue à la commune pour l'euro symbolique.

Période(s) principale(s) : 2e quart 20e siècle
Période(s) secondaire(s) : 3e quart 20e siècle
Dates : 1936 (daté par source), 1951 (daté par source)
Personne(s) liée(s) à l'histoire de l'oeuvre : Compagnie des mines d'Ostricourt

Statut, intérêt et protection

Statut de la propriété : propriété de la commune

Références documentaires

Bibliographie

- FRANCE. Inventaire général des monuments et des richesses artistiques de la France. Commission régionale Nord-Pas-de-Calais. **Le Bassin minier. 1, Le groupe d'Oignies : Nord et Pas-de-Calais**. Textes : Jean-Marc Ramette ; photographies : Olivier Marlard ; cartographie : Eddy Stein. [Lille] : Association C. Dieudonné, 1995 (coll. Itinéraires du patrimoine, n° 88). Non paginé [20] p. : ill. en noir et en coul., couv. ill. en coul. ; 23 cm.

Illustrations




Vue de la cité du Bois Dion
avec au fond le terril de la
fosse 7 et l'église Sainte-Barbe.

Phot. Olivier Marlard
IVR31_19945900735XA



Vue de trois quarts vers le nord-est.

Phot. Olivier Marlard
IVR31_19945900734XA



Vue générale de la façade sud.

Phot. Olivier Marlard
IVR31_19945902461XA



Vue générale du chœur.

Phot. Olivier Marlard
IVR31_19945900458VA



Fresque murale du chœur.

Phot. Olivier Marlard
IVR31_19945900736XA

Dossiers liés

Est partie constituante de : Ensemble d'industrie extractive dit Compagnie des mines d'Ostricourt, puis Groupe d'Oignies (IA59005396) Hauts-de-France, Pas-de-Calais, Oignies

Auteur(s) du dossier : Jean-Marc Ramette

Copyright(s) : (c) Région Hauts-de-France - Inventaire général



Vue de la cité du Bois Dion avec au fond le terril de la fosse 7 et l'église Sainte-Barbe.

IVR31_19945900735XA

Auteur de l'illustration : Olivier Marlard

Date de prise de vue : 1994

(c) Région Hauts-de-France - Inventaire général
reproduction soumise à autorisation du titulaire des droits d'exploitation




Vue de trois quarts vers le nord-est.

IVR31_19945900734XA

Auteur de l'illustration : Olivier Marlard

Date de prise de vue : 1994

(c) Région Hauts-de-France - Inventaire général
reproduction soumise à autorisation du titulaire des droits d'exploitation



Vue générale de la façade sud.

IVR31_19945902461XA

Auteur de l'illustration : Olivier Marlard

Date de prise de vue : 1994

(c) Région Hauts-de-France - Inventaire général

reproduction soumise à autorisation du titulaire des droits d'exploitation



Vue générale du chœur.


IVR31_19945900458VA

Auteur de l'illustration : Olivier Marlard

Date de prise de vue : 1994

(c) Région Hauts-de-France - Inventaire général

reproduction soumise à autorisation du titulaire des droits d'exploitation



Fresque murale du chœur.

IVR31_19945900736XA

Auteur de l'illustration : Olivier Marlard

Date de prise de vue : 1994

(c) Région Hauts-de-France - Inventaire général

reproduction soumise à autorisation du titulaire des droits d'exploitation