

Hauts-de-France, Somme
Estréboeuf

Le village de Estréboeuf

Références du dossier

Numéro de dossier : IA80007309

Date de l'enquête initiale : 2004

Date(s) de rédaction : 2004

Cadre de l'étude : inventaire préliminaire arrière-pays maritime picard

Degré d'étude : étudié

Désignation

Dénomination : village

Compléments de localisation

Milieu d'implantation : en village

Références cadastrales :

Historique

D'après Delattre, ce village était nommé Scalbacuis au 10^e siècle. La seigneurie appartenait alors à l'abbaye de Saint-Valery. D'après Garnier, le nom évolua ensuite en Destribouis en 1284, Destrebeuf en 1301, Estrebeuf en 1337 et Estreboeuf en 1648.

La population du village passa de 175 habitants en 1851 à 198 en 1872 pour atteindre 143 individus en 1936. Le nombre de maisons stagna aux alentours d'une cinquantaine tout au long de la période.

D'après certains habitants, le village aurait connu des destructions lors de la Seconde Guerre mondiale. Un café-dancing, situé en face de la ferme isolée rue de Pendé, dans le quartier dit « Alsace », semble avoir été détruit à ce moment.

D'après observation du cadastre napoléonien, Estréboeuf était traversé par deux routes qui se croisaient pour former un carrefour au coeur de la commune. Mitoyennes par groupe de deux ou indépendantes, les fermes étaient de taille très variées, le logis toujours en retrait de la voie de communication. La plupart disposait d'un plan en U ou à cour fermée. Les parcelles étaient plus ou moins larges. Les dents creuses ont aujourd'hui été comblées.

Il s'est développé, lors de la seconde moitié du 19^e siècle à l'est du village et récemment, au sud. L'urbanisation contemporaine se développe largement sur le haut du plateau le long de la RD 48, au sud du village.

Les briques utilisées ici provenaient de la briqueterie de Chepy. A l'origine, les maisons possédaient des plafonds en roseaux sur lesquels la récolte de grains (dite « ch'naïlle ») était posée. Le roseau, coupé et stocké pour isoler, était parfois tressé.

Période(s) principale(s) : Préhistoire, 10^e siècle

Description

Traversé par les ruisseaux de Drancourt et d'Avallasse, le coeur du village est situé sur un plateau peu élevé, séparé de ses deux hameaux par de vastes étendues agricoles. Le village s'étend au pied du coteau est de l'Amboise en bordure des étangs. Il est composé de deux rues (la Route Départementale 48, axe important qui relie les communes du Vimeu à Saint-Valery et la rue de Pendé qui mène aux bas champs de Cayeux), formant carrefour au niveau de l'église (avec l'ancienne mairie qui devint école), située au coeur du village. La Rue de Pendé est l'artère principale du village qu'elle traverse d'est en ouest. Le bâti y est édifié en majorité à l'alignement de l'espace public ou en léger retrait. Il se compose essentiellement de fermettes à cour centrale close sur la rue par un porche percé dans une dépendance (cf vers Pendé).

Éléments descriptifs

Références documentaires

Documents d'archive

- AD Somme. Série M ; 2MI_LN 234. **Recensement de population, Estréboeuf**, [1851-1936].
- AC Estréboeuf. **Cahier de délibérations du Conseil Municipal, 25 thermidor an 8-27 brumaire.**

Documents figurés

- **Estréboeuf**. Plan cadastral, 1832 (AD Somme : 3 P 1345).
- **Estréboeuf - Petite Place**, carte postale en noir et blanc, Poldevin photo. Ed. Le Crotoy, début 20e siècle.
- **Estréboeuf - L'Eglise**, carte postale en noir et blanc, Poldevin photo. Ed. Le Crotoy, début 20e siècle.

Bibliographie

- DELATTRE, Daniel. **La Somme. Les 783 communes**. Grandvilliers : Daniel Delattre, 1999.
p. 122
- GARNIER, J. **Dictionnaire topographique du département de la Somme. Mémoires de la Société des Antiquaires de Picardie, 3e série**. Paris, Amiens, t. I, 1867.
p. 340-341

Illustrations



Extrait du cadastre napoléonien de 1832 présentant la section du village d'Estréboeuf.

Phot. Monnehay-Vulliet Marie-Laure
IVR22_20068005691XAB



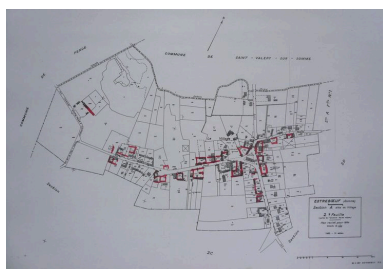
Vue de l'actuelle place de la Libération au début du 20e siècle.

Phot. Inès Guérin
IVR22_20058006027NUCAB

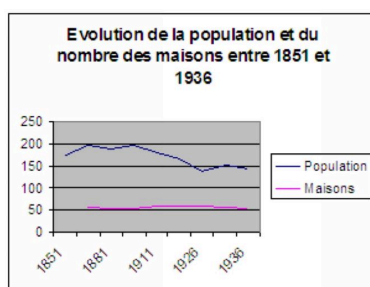


Vue de la rue de Pendé au début du 20e siècle.

Phot. Inès Guérin
IVR22_20058006028NUCAB



Superposition des cadastres napoléonien et actuel présentant l'évolution du bâti au cours du 19e siècle à Estrébœuf.
Phot. Inès Guérin
IVR22_20078006075NUDA



Graphique présentant l'évolution de la population et du bâti au sein du village d'Estrébœuf entre 1851 et 1936.
Phot. Inès Guérin
IVR22_20078006016NUDA



Croix située devant l'église.
Phot. Inès Guérin
IVR22_20058006125NUCA



Vue du monument aux morts.
Phot. Inès Guérin
IVR22_20058006126NUCA

Dossiers liés

Dossiers de synthèse :

Le territoire communal d'Estrébœuf (IA80007326) Hauts-de-France, Somme, Estrébœuf

Les villages et écarts de l'arrière-pays maritime (IA80007953)

Oeuvre(s) contenue(s) :

Oeuvre(s) en rapport :

Ancien café Mallet à Estrébœuf (IA80007589) Hauts-de-France, Somme, Estrébœuf, 161 route de Gamaches

Ancienne ferme (IA80007585) Hauts-de-France, Somme, Estrébœuf, 144, 158, 160 route de Gamaches

Ancienne ferme (IA80007593) Hauts-de-France, Somme, Estrébœuf, 75 rue de Pendé

Ancienne ferme (IA80007581) Hauts-de-France, Somme, Estrébœuf, 381 rue de Pendé

Ancienne ferme (IA80007580) Hauts-de-France, Somme, Estrébœuf, 343 rue de Pendé

Ancienne ferme (IA80007591) Hauts-de-France, Somme, Estrébœuf, 344 route de Gamaches

Ancienne ferme (IA80007582) Hauts-de-France, Somme, Estrébœuf, 358 rue de Pendé

Ancienne ferme la Chasette (IA80007594) Hauts-de-France, Somme, Estrébœuf, rue de Pendé

Ancien presbytère, devenu école primaire mixte et mairie d'Estrébœuf (IA80007577) Hauts-de-France, Somme, Estrébœuf, 20 place de l'Église

Ancien presbytère, devenu mairie et école d'Estrébœuf (IA80007331) Hauts-de-France, Somme, Estrébœuf, 13 rue de Pendé

Cimetière communal d'Estrébœuf (IA80007353) Hauts-de-France, Somme, Estrébœuf, les Vingt-Deux

Eglise paroissiale Saint-Jean-Baptiste d'Estrébœuf (IA80007338) Hauts-de-France, Somme, Estrébœuf, place de l' Eglise

Ferme (IA80007590) Hauts-de-France, Somme, Estrébœuf, 382 route de Gamaches

Ferme (IA80007579) Hauts-de-France, Somme, Estrébœuf, 167 rue de Pendé

Ferme (IA80007584) Hauts-de-France, Somme, Estrébœuf, 268 rue de Pendé

Ferme (IA80007583) Hauts-de-France, Somme, Estrébœuf, 304 rue de Pendé

Maison (IA80007588) Hauts-de-France, Somme, Estrébœuf, 83 rue à Racques

Maison (IA80007592) Hauts-de-France, Somme, Estrébœuf, 286 route de Gamaches

Maison (IA80007578) Hauts-de-France, Somme, Estrébœuf, 61 rue de Pendé

Maison (IA80007587) Hauts-de-France, Somme, Estrébœuf, 31 rue à Racques

Maison (détruite) (IA80007586) Hauts-de-France, Somme, Estrébœuf, 143 route de Gamaches

Auteur(s) du dossier : Catherine Fourmond, Inès Guérin

Copyright(s) : (c) Région Hauts-de-France - Inventaire général ; (c) SMACOPI



Extrait du cadastre napoléonien de 1832 présentant la section du village d'Estréboeuf.

IVR22_20068005691XAB

Auteur de l'illustration : Monnehay-Vulliet Marie-Laure

(c) Région Hauts-de-France - Inventaire général ; (c) SMACOPI ; (c) Département de la Somme
reproduction soumise à autorisation du titulaire des droits d'exploitation



Vue de l'actuelle place de la Libération au début du 20e siècle.

IVR22_20058006027NUCAB

Auteur de l'illustration : Inès Guérin

(c) Région Hauts-de-France - Inventaire général ; (c) SMACOPI
reproduction soumise à autorisation du titulaire des droits d'exploitation

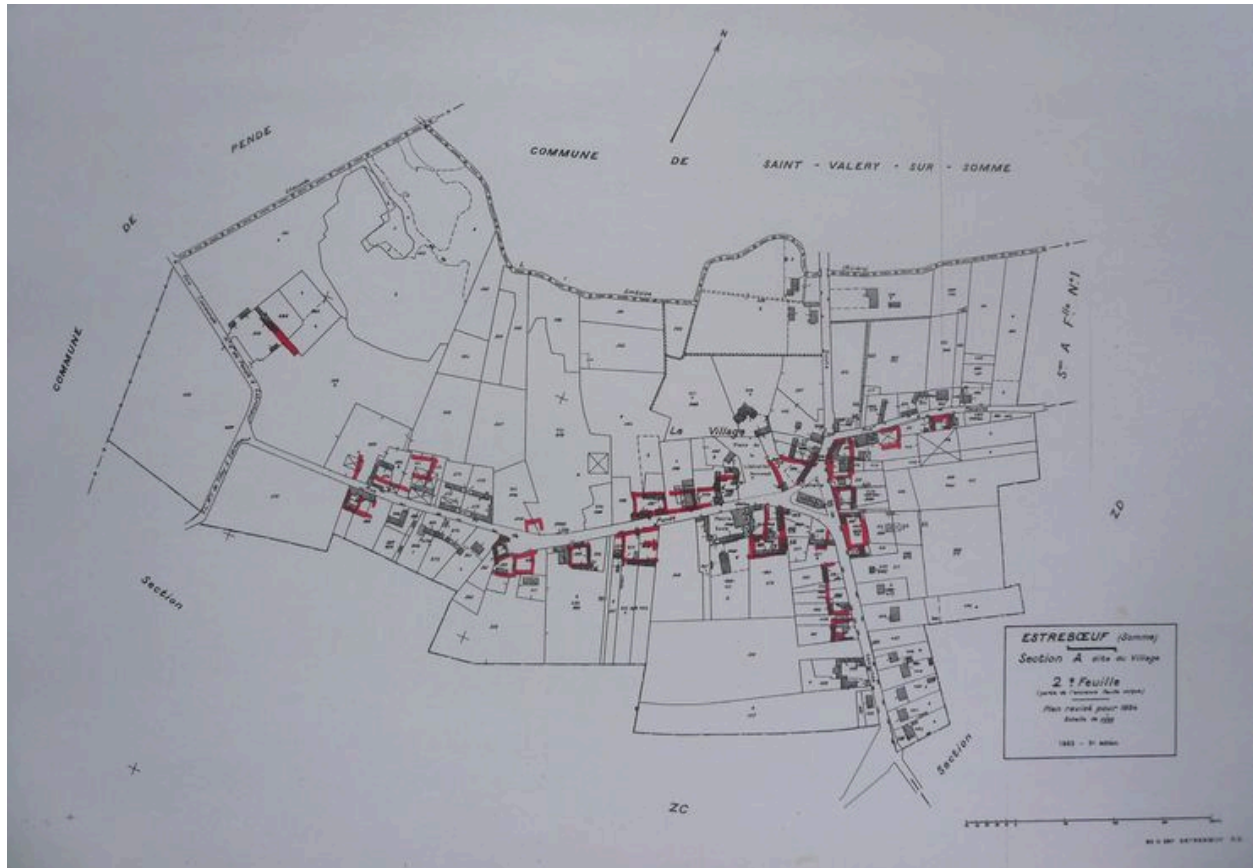


Vue de la rue de Pendé au début du 20e siècle.

IVR22_20058006028NUCAB

Auteur de l'illustration : Inès Guérin

(c) Région Hauts-de-France - Inventaire général ; (c) SMACOPI
reproduction soumise à autorisation du titulaire des droits d'exploitation



Superposition des cadastres napoléonien et actuel présentant l'évolution du bâti au cours du 19e siècle à Estrébœuf.

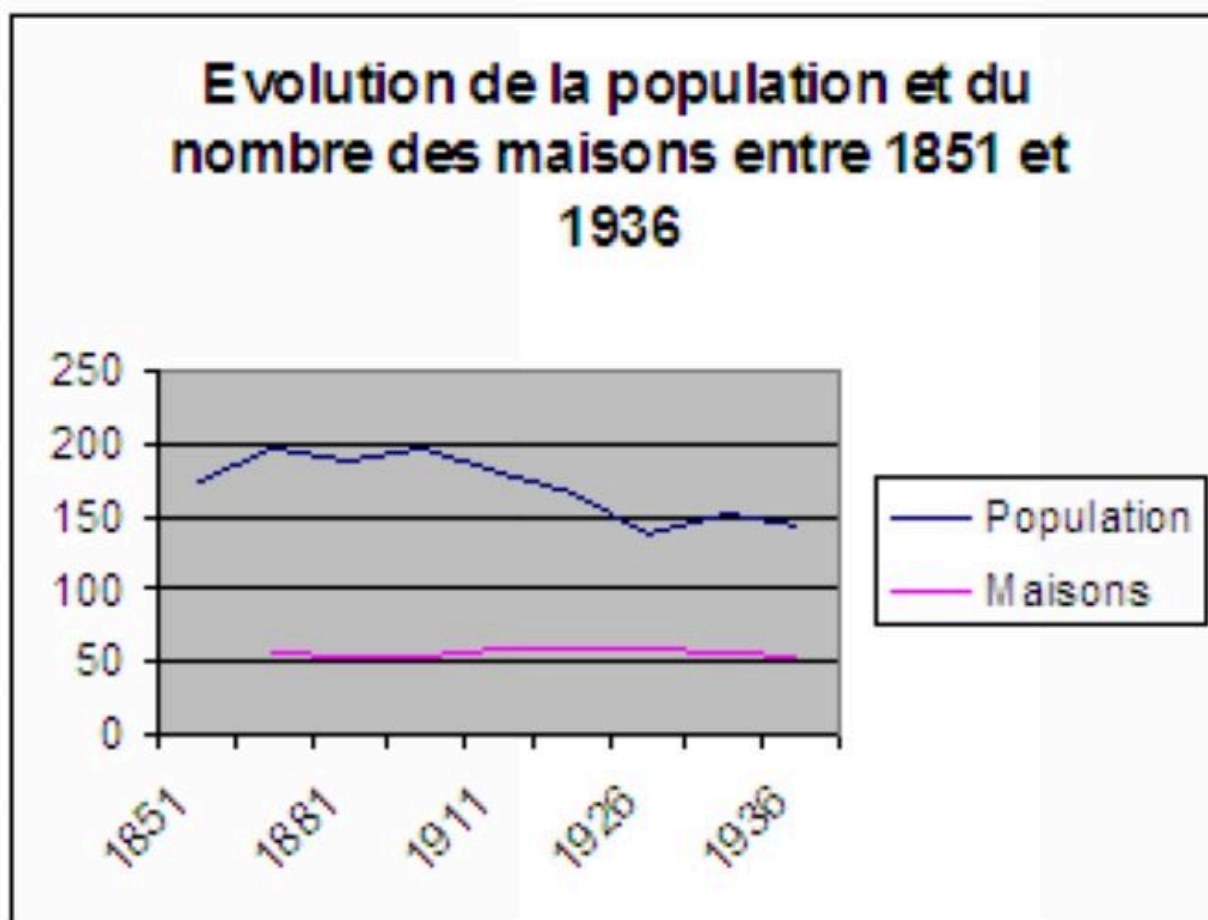
IVR22_20078006075NUDA

Auteur de l'illustration : Inès Guérin

Technique de relevé : relevé schématique ;

(c) Région Hauts-de-France - Inventaire général ; (c) SMACOP

reproduction soumise à autorisation du titulaire des droits d'exploitation



Graphique présentant l'évolution de la population et du bâti au sein du village d'Estréboeuf entre 1851 et 1936.

IVR22_20078006016NUDA

Auteur de l'illustration : Inès Guérin

Technique de relevé : relevé schématique ;

(c) Région Hauts-de-France - Inventaire général ; (c) SMACOPI

reproduction soumise à autorisation du titulaire des droits d'exploitation



Croix située devant l'église.

IVR22_20058006125NUCA

Auteur de l'illustration : Inès Guérin

(c) Région Hauts-de-France - Inventaire général ; (c) SMACOPI
reproduction soumise à autorisation du titulaire des droits d'exploitation



Vue du monument aux morts.

IVR22_20058006126NUCA

Auteur de l'illustration : Inès Guérin

(c) Région Hauts-de-France - Inventaire général ; (c) SMACOPI
reproduction soumise à autorisation du titulaire des droits d'exploitation