

Hauts-de-France, Somme
Vers-sur-Selles

Cimetière de Vers-sur-Selles

Références du dossier

Numéro de dossier : IA80003011

Date de l'enquête initiale : 2003

Date(s) de rédaction : 2003

Cadre de l'étude : inventaire topographique Amiens métropole, patrimoine funéraire

Degré d'étude : étudié

Désignation

Dénomination : cimetière

Parties constituantes non étudiées : portail, monument aux morts

Compléments de localisation

Milieu d'implantation : en village

Références cadastrales :

Historique

Les sources conservées aux archives départementales (série O) indiquent que la grille du cimetière est installée en 1853. En 1870, une deuxième porte est aménagée par l'entrepreneur Tassencourt, pour permettre un passage aux habitants du Petit-Léon. Le monument, élevé à l'entrée du cimetière, porte la signature de l'entrepreneur amiénois Cloquier.

Période(s) principale(s) : 17e siècle

Période(s) secondaire(s) : 3e quart 19e siècle

Dates : 1853 (daté par source), 1870 (daté par source)

Auteur(s) de l'oeuvre : Tassencourt (maçon, attribution par source), entreprise de monuments

funèbres Cloquier (entrepreneur, attribution par source), entreprise de monuments funèbres Dessein (entrepreneur,

attribution par source), entreprise de monuments funèbres Lamolet - St-Maurice (entrepreneur, signature), Timmerman

(entreprise de monuments funèbres) (marbrier, signature), A. Benoît (entrepreneur, signature)

Description

Le cimetière de Vers-sur-Selle est situé à la périphérie du village et s'étend autour de l'église. La parcelle d'angle de forme rectangulaire, surplombant la route, s'étend sur une superficie d'environ 7000 m². Le cimetière dispose de deux accès à l'est et d'un accès piéton au nord (fig. 6). On peut distinguer l'emprise de l'ancien cimetière autour de l'église, dans laquelle les tombeaux sont juxtaposés de manière régulière, et une zone moins dense, au sud de l'église distribuée par des allées orthogonales bitumées ou couvertes de gravier. Un cimetière privé (étudié) jouxte le cimetière communal, à l'est. Le monument aux morts, de type obélisque, est érigé à l'entrée principale du cimetière. Inscription : LA / COMMUNE / DE / VERS / A LA MEMOIRE / DE SES ENFANTS / MORTS / POUR LA France / 1914-1918 / 1939-1945. Signature : CLOQUIER / A St ACHEUL. Monument au 7e DIC : Trois enclos funéraires (dont 2 étudiés) et dix-sept tombeaux (dont 6 étudiés) ont été repérés dans le cimetière. Caractéristiques des monuments non étudiés : Datation : 4e quart 19e siècle, 1er quart 20e siècle. Matériau : marbre belge, calcaire, fer, fonte. Typologie : stèles funéraires, croix funéraires, colonne funéraire, sarcophage. Signatures : Dessein / Lamolet-tattegrain / Timmerman / Benoît / Cloquier.

Éléments descriptifs

Typologies et état de conservation

Typologies : cimetière d'enclos paroissial (churchyard) ; utation de la trame

Statut, intérêt et protection

Statut de la propriété : propriété publique

Présentation

Le cimetière de Vers-sur-Selles est l'un des rares cimetières d'enclos paroissial conservé dans l'aire d'étude, avec ceux de Pont-de-Metz et de Dreuil-lès-Amiens. Les réaménagements dont il a fait l'objet au 19^e siècle ont modifié ses dispositions d'origine. Il présente cependant la particularité, comme à Salouël et à Dury, de conserver un ancien cimetière privé attenant. Comme à Pont-de-Metz, le monument aux morts a été élevé dans le cimetière.

Références documentaires

Documents figurés

- **Vers-sur-Selles. Plan par masses de culture**, 1805 (AD Somme ; 3 P 1148).
- **Eglise de Vers-Hébecourt**, aquarelle d'après nature par Oswald Macqueron, 11 juin 1867 (BM Abbeville ; Bov. 96).
- **L'église de Vers-sur-Selles et son cimetière**, photographie, Codevelle, 1928 (Archives communales et communautaires d'Amiens métropole ; 12Z35).
- **L'église de Vers-sur-Selles et son cimetière**, photographie, Codevelle, 1930 (Archives communales et communautaires d'Amiens métropole ; 12Z58).

Bibliographie

- GUERRINI, Dominique. GUERRINI, Jean-Etienne. **Recensement des monuments aux morts de la Somme**, 1990.


Liens web

- Eglise de Vers-Hébecourt, aquarelle d'après nature par Oswald Macqueron, 11 juin 1867 (BM Abbeville ; Bov. 96). : http://www1.arkhenum.fr/bm_abbeville_macqueron/_app/visualisation.php?id=5822

Illustrations



Extrait du plan par masses de culture,
1805 (AD Somme ; 3P 1148).
Phot. Archives
départementales de la Somme
IVR32_20168006328NUCA



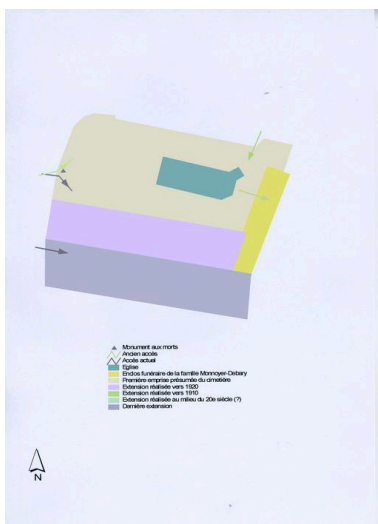
L'église et le cimetière de
Vers, aquarelle d'après nature
par Oswald Macqueron, 1867
(BM Abbeville ; Bov. 96).
Phot. Bibliothèque
municipale d'Abbeville
IVR32_20168006468NUCA



L'église de Vers-sur-Selles et
son cimetière, photographie,
Codevelle, 1928 (Archives
communales et communautaires
d'Amiens métropole ; 12Z35).
IVR32_20188005043P



L'église de Vers-sur-Selles et
son cimetière, photographie,
Codevelle, 1930 (Archives
communales et communautaires
d'Amiens métropole ; 12Z58).
IVR32_20188005044P




Plan schématique du cimetière.
Phot. Isabelle Barbedor
IVR22_20078010669NUCA




Vue aérienne.
Phot. Phot. Inv.
IVR22_20058010444NUCA



Vue générale vers l'est.
Phot. Isabelle Barbedor
IVR22_20078010598NUCA



Vue générale vers l'ouest.
Phot. Isabelle Barbedor
IVR22_20078010599NUCA



Vue de la partie nord du
cimetière, vers l'ouest.
Phot. Isabelle Barbedor
IVR22_20078010600NUCA



Le portail nord.
Phot. Isabelle Barbedor
IVR22_20078010601NUCA



Le monument aux morts et l'église.
Phot. Isabelle Barbedor
IVR22_20078012851NUCA



Le monument aux morts,
Cloquier à Saint-Acheul.
Phot. Isabelle Barbedor
IVR22_20078012850NUCA



Plaque commémorative (fonte et
béton) du 7e DIC (1939-1940).
Phot. Isabelle Barbedor
IVR22_20078012852NUCA



Stèle funéraire de style
néogothique réalisée par
l'entrepreneur Dessein, vers 1894.
Phot. Isabelle Barbedor
IVR22_20078010591NUCA



Colonne funéraire exécutée par
Lamolet-Tattegrain vers 1900.
Phot. Isabelle Barbedor
IVR22_20078010605NUCA



Stèles à acrotères stylisées
réalisées vers 1910.
Phot. Isabelle Barbedor
IVR22_20078010607NUCA




Stèle funéraire de la famille du
sénateur et ancien professeur
départemental d'agriculture Henri
Constantin Raquet (1834-1912),
Lamolet-Tattegrain, vers 1912
Phot. Isabelle Barbedor
IVR22_20078010664NUCA



Croix funéraire en fonte
exécutée vers 1909 et tombeau
de la famille du pharmacien
Raymond Beauvais, vers 1927.
Phot. Isabelle Barbedor
IVR22_20078010608NUCA



Stèle à croix exécutée par
l'entrepreneur Timmerman
de Villers-Bretonneux.
Phot. Isabelle Barbedor
IVR22_20078010606NUCA




Stèle funéraire cintrée réalisée
par l'entrepreneur Benoît.
Phot. Isabelle Barbedor
IVR22_20078010593NUCA



Sarcophage et jardinière à
plantes réalisés vers 1925
par l'entrepreneur Cloquier.
Phot. Isabelle Barbedor
IVR22_20078010595NUCA



Tombeau de la famille
Delettre-Balin, vers 1920.
Phot. Isabelle Barbedor
IVR22_20078010609NUCA



Croix funéraire à épitaphe.
Phot. Isabelle Barbedor
IVR22_20078012853NUCA



Enclos funéraire.
Phot. Isabelle Barbedor
IVR22_20078012861NUCA



Stèle funéraire, vers 1920,
peut-être réalisée dans les
ateliers Dessein d'Amiens.
Phot. Isabelle Barbedor
IVR22_20078012862NUCA

Dossiers liés

Est partie constituante de : Église paroissiale et cimetière (étudié) Saint-Remi et Saint-Hildevert de Vers-sur-Selles (IA80002779) Hauts-de-France, Somme, Vers-sur-Selles

Dossiers de synthèse :

Les cimetières des communes étudiées de la communauté d'agglomération d'Amiens métropole (IA80002357)

Oeuvre(s) contenue(s) :

Oeuvre(s) en rapport :

Enclos funéraire Batteux-Puchois (IA80009955) Hauts-de-France, Somme, Vers-sur-Selles, Cimetière, rue de l' Eglise
Enclos funéraire de la famille Monnoyer-Debary (ancien cimetière privé) (IA80009954) Hauts-de-France, Somme, Vers-sur-Selles, Cimetière, rue de l' Eglise

Monument funéraire (obélisque) de l'ancien maire Jean-Baptiste Duriez (IA80009953) Hauts-de-France, Somme, Vers-sur-Selles, Cimetière, rue de l' Eglise

Tombeau (stèle funéraire) de Geneviève Rosalie Deleau et Benjamin Bourgeois (IA80009952) Hauts-de-France, Somme, Vers-sur-Selles, Cimetière, rue de l' Eglise

Tombeau (stèle funéraire) de la famille Copin de Baillon (IA80009951) Hauts-de-France, Somme, Vers-sur-Selles, Cimetière, rue de l' Eglise

Tombeau (stèle funéraire) de Ludivine Jérôme (IA80009950) Hauts-de-France, Somme, Vers-sur-Selles, Cimetière, rue de l' Eglise
Tombeau (stèle funéraire) des familles Dault-Demoyencourt, Guilbert-Dault et Dault-Tassencourt (IA80009949) Hauts-de-France, Somme, Vers-sur-Selles, Cimetière, rue de l' Eglise
Tombeau (stèle funéraire) des familles Tassencourt-Thorel et Tassencourt, Compère et Neveu (IA80009948) Hauts-de-France, Somme, Vers-sur-Selles, Cimetière, rue de l' Eglise

Auteur(s) du dossier : Isabelle Barbedor

Copyright(s) : (c) Région Hauts-de-France - Inventaire général




Extrait du plan par masses de culture, 1805 (AD Somme ; 3P 1148).

IVR32_20168006328NUCA

Auteur de l'illustration : Archives départementales de la Somme

(c) Département de la Somme

reproduction soumise à autorisation du titulaire des droits d'exploitation



L'église et le cimetière de Vers, aquarelle d'après nature par Oswald Macqueron, 1867 (BM Abbeville ; Bov. 96).

IVR32_20168006468NUCA

Auteur de l'illustration : Bibliothèque municipale d'Abbeville

(c) Commune d'Abbeville

reproduction soumise à autorisation du titulaire des droits d'exploitation



L'église de Vers-sur-Selles et son cimetière, photographie, Codevelle, 1928 (Archives communales et communautaires d'Amiens métropole ; 12Z35).

IVR32_20188005043P

(c) Commune d'Amiens

reproduction soumise à autorisation du titulaire des droits d'exploitation

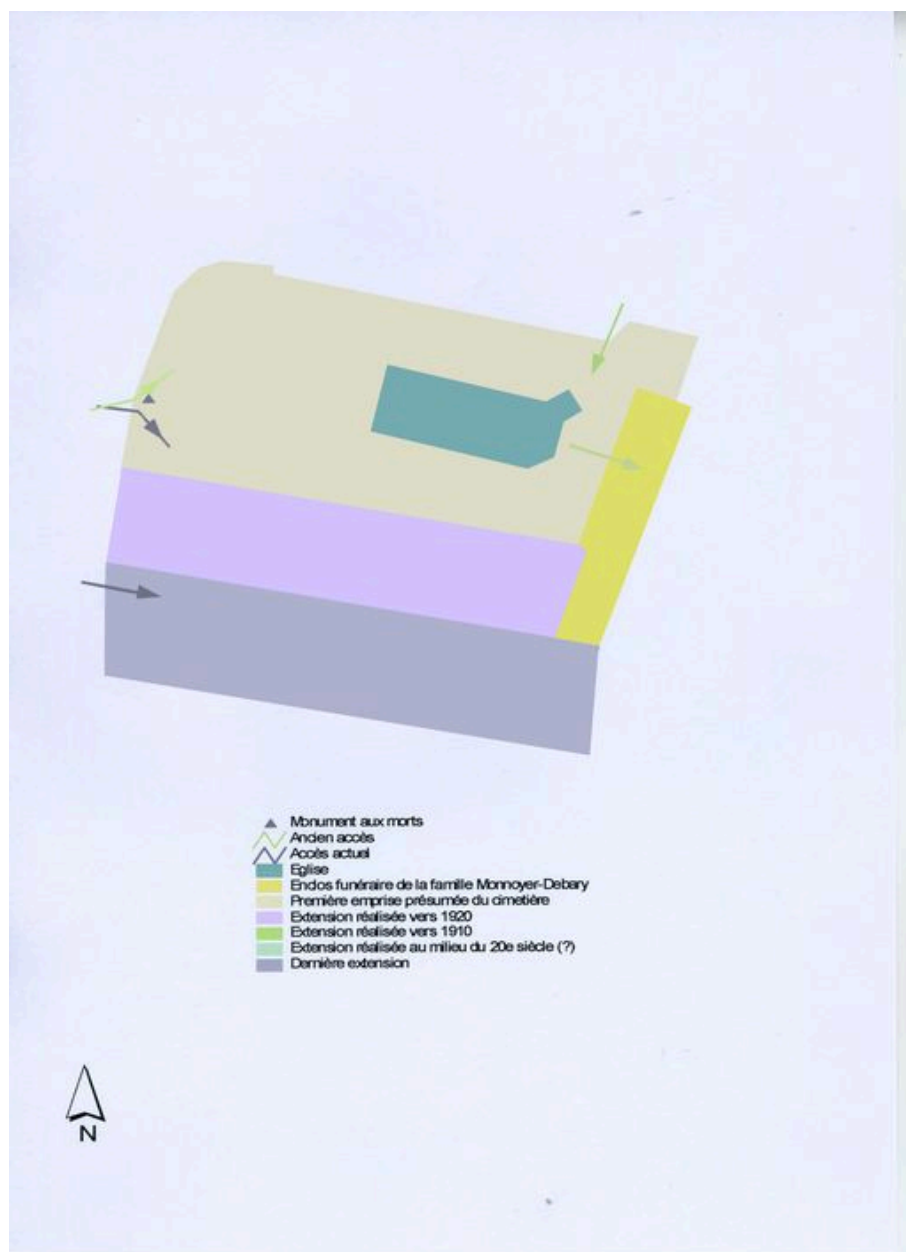


L'église de Vers-sur-Selles et son cimetière, photographie, Codevelle, 1930 (Archives communales et communautaires d'Amiens métropole ; 12Z58).

IVR32_20188005044P

(c) Commune d'Amiens

reproduction soumise à autorisation du titulaire des droits d'exploitation



Plan schématique du cimetière.

IVR22_20078010669NUCA

Auteur de l'illustration : Isabelle Barbedor

(c) Région Hauts-de-France - Inventaire général

reproduction soumise à autorisation du titulaire des droits d'exploitation



Vue aérienne.

IVR22_20058010444NUCA

Auteur de l'illustration : Phot. Inv.

(c) Région Hauts-de-France - Inventaire général

reproduction soumise à autorisation du titulaire des droits d'exploitation



Vue générale vers l'est.

IVR22_20078010598NUCA

Auteur de l'illustration : Isabelle Barbedor

(c) Région Hauts-de-France - Inventaire général

reproduction soumise à autorisation du titulaire des droits d'exploitation



Vue générale vers l'ouest.

IVR22_20078010599NUCA

Auteur de l'illustration : Isabelle Barbedor

(c) Région Hauts-de-France - Inventaire général

reproduction soumise à autorisation du titulaire des droits d'exploitation



Vue de la partie nord du cimetière, vers l'ouest.

IVR22_20078010600NUCA

Auteur de l'illustration : Isabelle Barbedor

(c) Région Hauts-de-France - Inventaire général

reproduction soumise à autorisation du titulaire des droits d'exploitation



Le portail nord.

IVR22_20078010601NUCA

Auteur de l'illustration : Isabelle Barbedor

(c) Région Hauts-de-France - Inventaire général

reproduction soumise à autorisation du titulaire des droits d'exploitation



Le monument aux morts et l'église.

IVR22_20078012851NUCA

Auteur de l'illustration : Isabelle Barbedor

(c) Région Hauts-de-France - Inventaire général

reproduction soumise à autorisation du titulaire des droits d'exploitation



Le monument aux morts, Cloquier à Saint-Acheul.

IVR22_20078012850NUCA

Auteur de l'illustration : Isabelle Barbedor

(c) Région Hauts-de-France - Inventaire général

reproduction soumise à autorisation du titulaire des droits d'exploitation



Plaque commémorative (fonte et béton) du 7e DIC (1939-1940).

IVR22_20078012852NUCA

Auteur de l'illustration : Isabelle Barbedor

(c) Région Hauts-de-France - Inventaire général

reproduction soumise à autorisation du titulaire des droits d'exploitation



Stèle funéraire de style néogothique réalisée par l'entrepreneur Dessenin, vers 1894.

IVR22_20078010591NUCA

Auteur de l'illustration : Isabelle Barbedor

(c) Région Hauts-de-France - Inventaire général

reproduction soumise à autorisation du titulaire des droits d'exploitation



Colonne funéraire exécutée par Lamolet-Tattegrain vers 1900.

IVR22_20078010605NUCA

Auteur de l'illustration : Isabelle Barbedor

(c) Région Hauts-de-France - Inventaire général

reproduction soumise à autorisation du titulaire des droits d'exploitation



Stèles à acrotères stylisées réalisées vers 1910.

IVR22_20078010607NUCA

Auteur de l'illustration : Isabelle Barbedor

(c) Région Hauts-de-France - Inventaire général

reproduction soumise à autorisation du titulaire des droits d'exploitation



Stèle funéraire de la famille du sénateur et ancien professeur départemental d'agriculture Henri Constantin Raquet (1834-1912), Lamolet-Tattegrain, vers 1912

IVR22_20078010664NUCA

Auteur de l'illustration : Isabelle Barbedor

(c) Région Hauts-de-France - Inventaire général

reproduction soumise à autorisation du titulaire des droits d'exploitation



Croix funéraire en fonte exécutée vers 1909 et tombeau de la famille du pharmacien Raymond Beauvais, vers 1927.

IVR22_20078010608NUCA

Auteur de l'illustration : Isabelle Barbedor

(c) Région Hauts-de-France - Inventaire général

reproduction soumise à autorisation du titulaire des droits d'exploitation



Stèle à croix exécutée par l'entrepreneur Timmerman de Villers-Bretonneux.

IVR22_20078010606NUCA

Auteur de l'illustration : Isabelle Barbedor

(c) Région Hauts-de-France - Inventaire général

reproduction soumise à autorisation du titulaire des droits d'exploitation



Stèle funéraire cintrée réalisée par l'entrepreneur Benoît.

IVR22_20078010593NUCA

Auteur de l'illustration : Isabelle Barbedor

(c) Région Hauts-de-France - Inventaire général
reproduction soumise à autorisation du titulaire des droits d'exploitation



Sarcophage et jardinière à plantes réalisés vers 1925 par l'entrepreneur Cloquier.

IVR22_20078010595NUCA

Auteur de l'illustration : Isabelle Barbedor

(c) Région Hauts-de-France - Inventaire général

reproduction soumise à autorisation du titulaire des droits d'exploitation




Tombeau de la famille Delettre-Balin, vers 1920.

IVR22_20078010609NUCA

Auteur de l'illustration : Isabelle Barbedor

(c) Région Hauts-de-France - Inventaire général

reproduction soumise à autorisation du titulaire des droits d'exploitation



Croix funéraire à épitaphe.

IVR22_20078012853NUCA

Auteur de l'illustration : Isabelle Barbedor

(c) Région Hauts-de-France - Inventaire général

reproduction soumise à autorisation du titulaire des droits d'exploitation



Enclos funéraire.

IVR22_20078012861NUCA

Auteur de l'illustration : Isabelle Barbedor

(c) Région Hauts-de-France - Inventaire général

reproduction soumise à autorisation du titulaire des droits d'exploitation



Stèle funéraire, vers 1920, peut-être réalisée dans les ateliers Dessein d'Amiens.

IVR22_20078012862NUCA

Auteur de l'illustration : Isabelle Barbedor

(c) Région Hauts-de-France - Inventaire général

reproduction soumise à autorisation du titulaire des droits d'exploitation