

Hauts-de-France, Oise
Escames
Hémécourt
20 rue de Rubilly

Ancien moulin à tan, puis moulin à blé Modeste Boileau, devenu usine de tournage du bois, dit tournage Odiau

Références du dossier

Numéro de dossier : IA60001585
Date de l'enquête initiale : 2003
Date(s) de rédaction : 2003
Cadre de l'étude : patrimoine industriel arrondissement de Beauvais
Degré d'étude : étudié

Désignation

Dénomination : moulin à tan, moulin à blé, usine liée au travail du bois
Précision sur la dénomination : usine de tournage
Appellation : Moulin Modeste Boileau, usine de tournage Odiau
Destinations successives : moulin à tan, moulin à blé, usine liée au travail du bois, maison
Parties constituantes non étudiées : atelier de fabrication, logement patronal, bâtiment d'eau, remise, bief de dérivation, mur de clôture

Compléments de localisation

Milieu d'implantation : en écart
Réseau hydrographique : le Thérain
Références cadastrales : 1996, B, 987

Historique

Ce moulin, établi sur la rivière du Thérain, est attesté au 16^e siècle. Il s'agit à l'époque d'un moulin à tan, propriété d'Antoine d'Oupillier. Au 18^e siècle, il apparaît comme moulin à blé sur le plan d'intendance de la commune établi en 1783. En 1825, il est la propriété de Jean-Baptiste Boileau, qui le transmet vers 1830 à son fils Modeste Boileau. Ce dernier semble, selon les témoins archéologiques et la mention de la mise en place d'une seconde roue hydraulique, reconstruire une partie des anciens bâtiments peu de temps après sa prise de possession. Après 1919, le moulin est racheté par Lucien Odiau. Ce dernier utilise la force hydraulique pour un atelier de tournage de bois, spécialisé dans la fabrication de bois de thermomètres, de baromètres, de manches à balais, de plumeaux ou de brosses et de maillets. L'entreprise cesse toute activité en 1972 et les bâtiments sont progressivement transformés en logement par M. Héteau.

Le système hydraulique a été réglementé par ordonnance royale de 1835. Il se compose de 5 vannes de décharge avec un déversoir de 4 m de long et de 2 vannes secondaires. Le coursier est passant sous le moulin. A l'origine, la force hydraulique n'est fournie que par une seule roue verticale par dessous dont les dimensions ne sont pas connues. En 1831, une seconde roue vient augmenter la force motrice du moulin, peut-être en liaison avec une modernisation de l'équipement. En 1946, ces deux roues sont remplacées par une turbine, provenant des ateliers G. Grault de Vizille (Isère), toujours en place, mais hors d'état de fonctionnement. Les machines destinées au sciage et au tournage du bois ont toutes été démontées et feraillées. Vers 1925, l'entreprise de tournage sur bois occupe 3 à 4 personnes.

Période(s) principale(s) : 16^e siècle (?), 2^e quart 19^e siècle
Personne(s) liée(s) à l'histoire de l'oeuvre : Modeste Boileau (commanditaire, attribution par travaux historiques)

Description

La propriété est longée par la rivière du Thérain au sud et s'organise autour d'une cour fermée qui permet la circulation entre les différents bâtiments. Les matériaux de mise en oeuvre permettent de distinguer les deux principales campagnes de construction. Le moulin proprement dit, sous lequel passe la rivière, est marqué à l'est par la présence d'un haut soubassement en grès et par une partie appareillée en moellons de pierre. Le reste de l'élévation de ce même moulin ainsi que la plupart des autres bâtiments est en pan de bois apparent et en torchis. Seule la maison d'habitation, située au nord, présente une élévation en pierre de taille et jambages harpés en brique pour sa façade sur cour. Chacun des différents corps de bâtiment est couvert d'une toiture en ardoise, à longs pans et pignons couverts. Les pignons ouest des retours de bâtiments sont recouverts d'un essentage en ardoises. Le mur de clôture porte les initiales BL, pour Boileau, en fers d'ancrages. Enfin, la cour, où se trouvait autrefois l'aire de sciage des grumes, a été complètement aménagée en jardin paysager.

Éléments descriptifs

Matériau(x) du gros-oeuvre, mise en oeuvre et revêtement : brique ; grès ; bois ; torchis ; essentage d'ardoise ; pierre de taille ; pan de bois

Matériau(x) de couverture : ardoise

Étage(s) ou vaisseau(x) : 1 étage carré, étage de comble

Élévations extérieures : élévation à travées

Type(s) de couverture : toit à longs pans ; pignon couvert

Énergies : énergie hydraulique ; produite sur place ; turbine hydraulique

Typologies et état de conservation

État de conservation : établissement industriel désaffecté

Statut, intérêt et protection

Statut de la propriété : propriété privée

Références documentaires

Documents d'archive

- AD Oise. Série M ; Mp 3742. **Statistique industrielle du département de l'Oise, 1834.**
- AD Oise. Série M ; Mp 3703/2. **Statistique industrielle du département de l'Oise, 1848.**
- AD Oise, Série S ; 7 Sp 242. **Cours d'eau et usines. Escames.**
Escames.

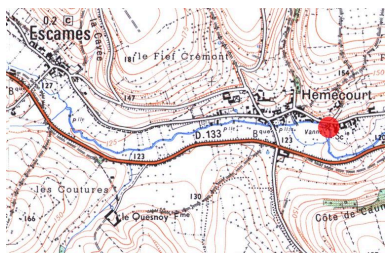
Documents figurés

- **Plan d'intendance de la commune d'Escames**, levé par Devert (arpenteur), 23 novembre 1783 (AD Oise ; 1 Cp 35).

Bibliographie

- GRAVES, Louis. **Précis statistique sur le canton de Songeons.** *Annuaire de l'Oise*, 1842.
p. 56-57
- LHUILLIER, Victor. **Le canton de Songeons illustré : notice géographique, historique, statistique, administrative agricole et industrielle.** Beauvais : Schmutz, 1889.
- **GRAUBY, Jacques. Essai sur l'histoire d'Escames**
GRAUBY, Jacques. **Essai sur l'histoire d'Escames.** [s.l.] : [s.n.], 1999.

Illustrations



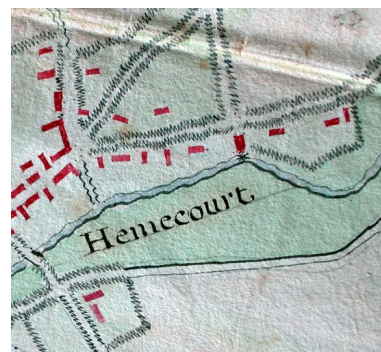
Plan de situation, extrait de la carte IGN, scan 25, n°F056-017, 2000.

Phot. Fournier Bertrand
(reproduction), Autr. Institut
Géographique National
IVR22_20036000444NUCAB



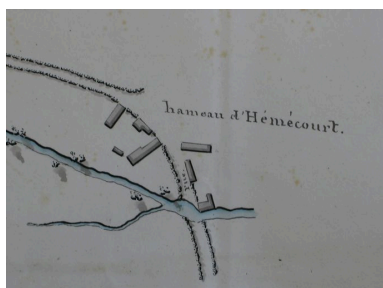
Plan d'intendance de la commune d'Escames, vue partielle du territoire bâti, par Devert (arpenteur), 23 novembre 1783.

Phot. Fournier Bertrand (reproduction)
IVR22_20036000460NUCAB



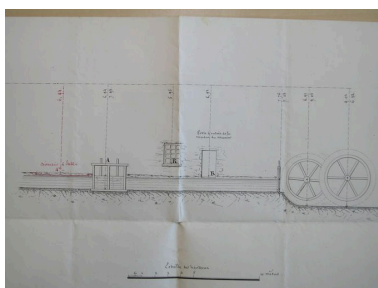
Plan du moulin de Modeste Boileau, extrait du plan d'intendance de la commune d'Escames, par Devert (arpenteur), 23 novembre 1783.

Phot. Fournier Bertrand (reproduction)
IVR22_20036000462NUCAB



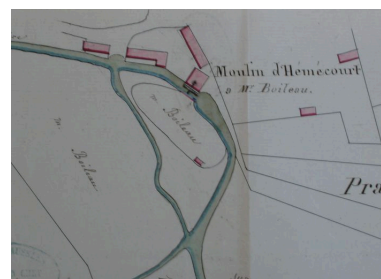
Plan du moulin de Modeste Boileau, 28 juin 1835.

Phot. Fournier Bertrand (reproduction)
IVR22_20036000433NUCAB



Profil annexé au rapport de l'ingénieur sur le règlement du moulin d'Hémécourt appartenant à Modeste Boileau, 26 mai 1834.

Phot. Fournier Bertrand (reproduction)
IVR22_20036000430NUCAB



Plan du moulin de Modeste Boileau, extrait du plan d'une partie de la rivière du Thérain sur laquelle M. Altette se propose de faire une ouverture pour supprimer une grande sinuosité, par Bocquet (géomètre), 3 avril 1855.

Phot. Fournier Bertrand (reproduction)
IVR22_20036000437NUCAB



Plan de l'usine appartenant à Modeste Boileau, extrait du plan de la partie de la rivière du Thérain, dans la commune d'Escames, 5 septembre 1837.

Phot. Fournier Bertrand (reproduction)
IVR22_20036000429NUCAB



Vue d'ensemble de la façade postérieure.
Phot. Thierry Lefébure
IVR22_20026001102X



Vue d'ensemble de la façade sur cour du moulin.
Phot. Thierry Lefébure
IVR22_20026001104X



Vue d'ensemble de la
façade sur cour du moulin.
Phot. Thierry Lefébure
IVR22_20026001106X




Façade sur cour du logement.
Phot. Thierry Lefébure
IVR22_20026001107X



Mur de clôture portant les
initiales B L en fers d'ancrages
Phot. Thierry Lefébure
IVR22_20026001101X



La turbine.
Phot. Thierry Lefébure
IVR22_20026001109X



Dépendance convertie en logement.
Phot. Thierry Lefébure
IVR22_20026001103X

Dossiers liés

Dossiers de synthèse :

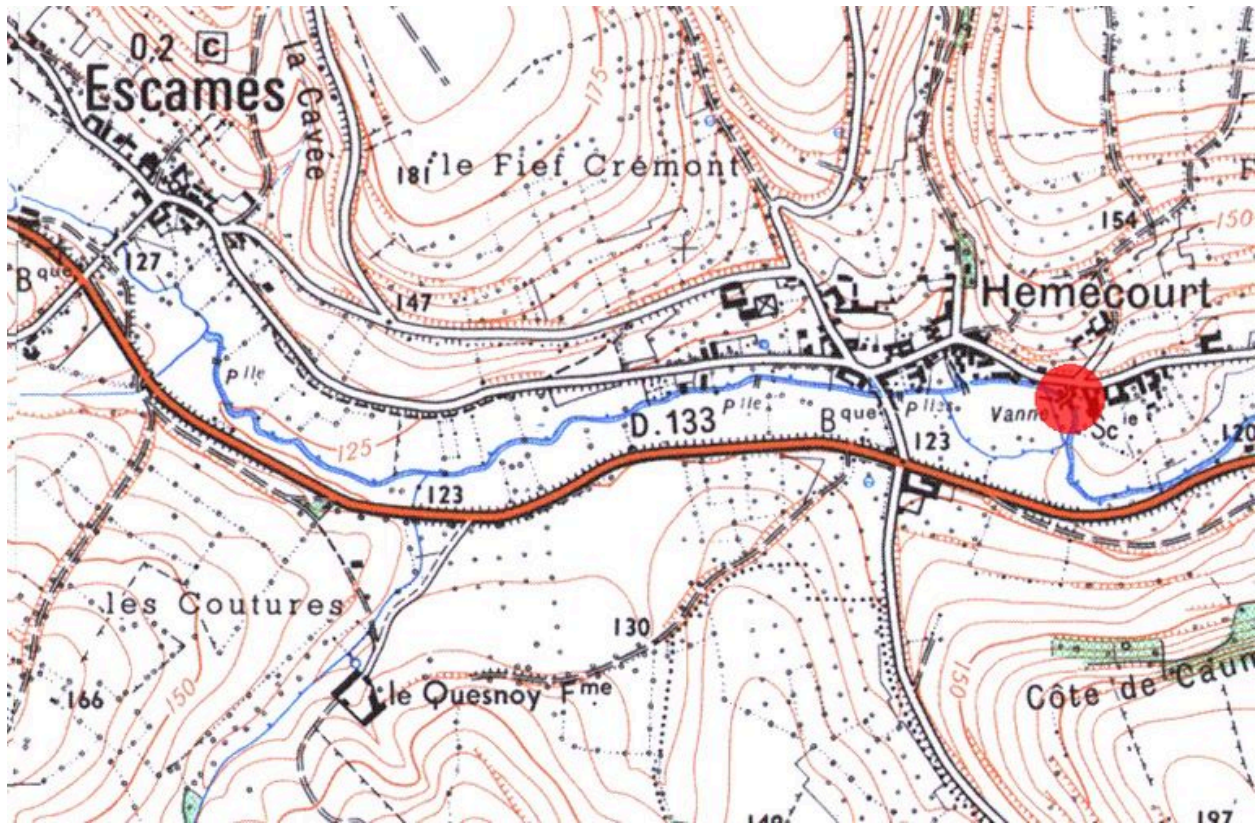
Le patrimoine industriel de l'Oise (IA60002075)

Les moulins du Pays de Bray picard (IA60000970)

Oeuvre(s) contenue(s) :

Auteur(s) du dossier : Bertrand Fournier

Copyright(s) : (c) Région Hauts-de-France - Inventaire général



Plan de situation, extrait de la carte IGN, scan 25, n°F056-017, 2000.

IVR22_20036000444NUCAB

Auteur de l'illustration : Fournier Bertrand (reproduction)

Auteur du document reproduit : Institut Géographique National

Échelle : 1/25000e.

(c) Région Hauts-de-France - Inventaire général ; (c) IGN
reproduction interdite

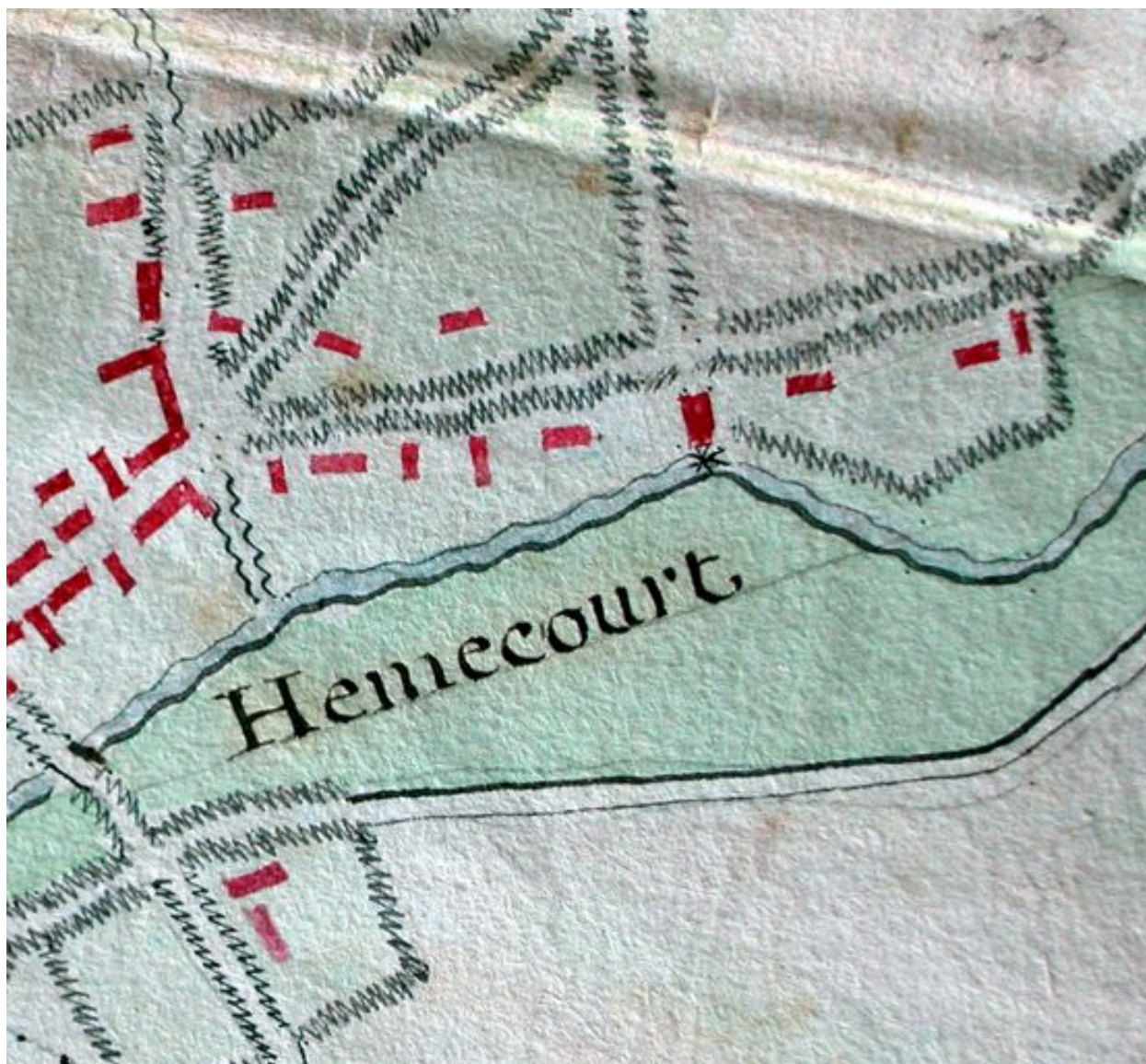


Plan d'intendance de la commune d'Escames, vue partielle du territoire bâti, par Devert (arpenteur), 23 novembre 1783.

IVR22_20036000460NUCAB

Auteur de l'illustration : Fournier Bertrand (reproduction)

(c) Région Hauts-de-France - Inventaire général ; (c) Département de l'Oise
reproduction soumise à autorisation du titulaire des droits d'exploitation

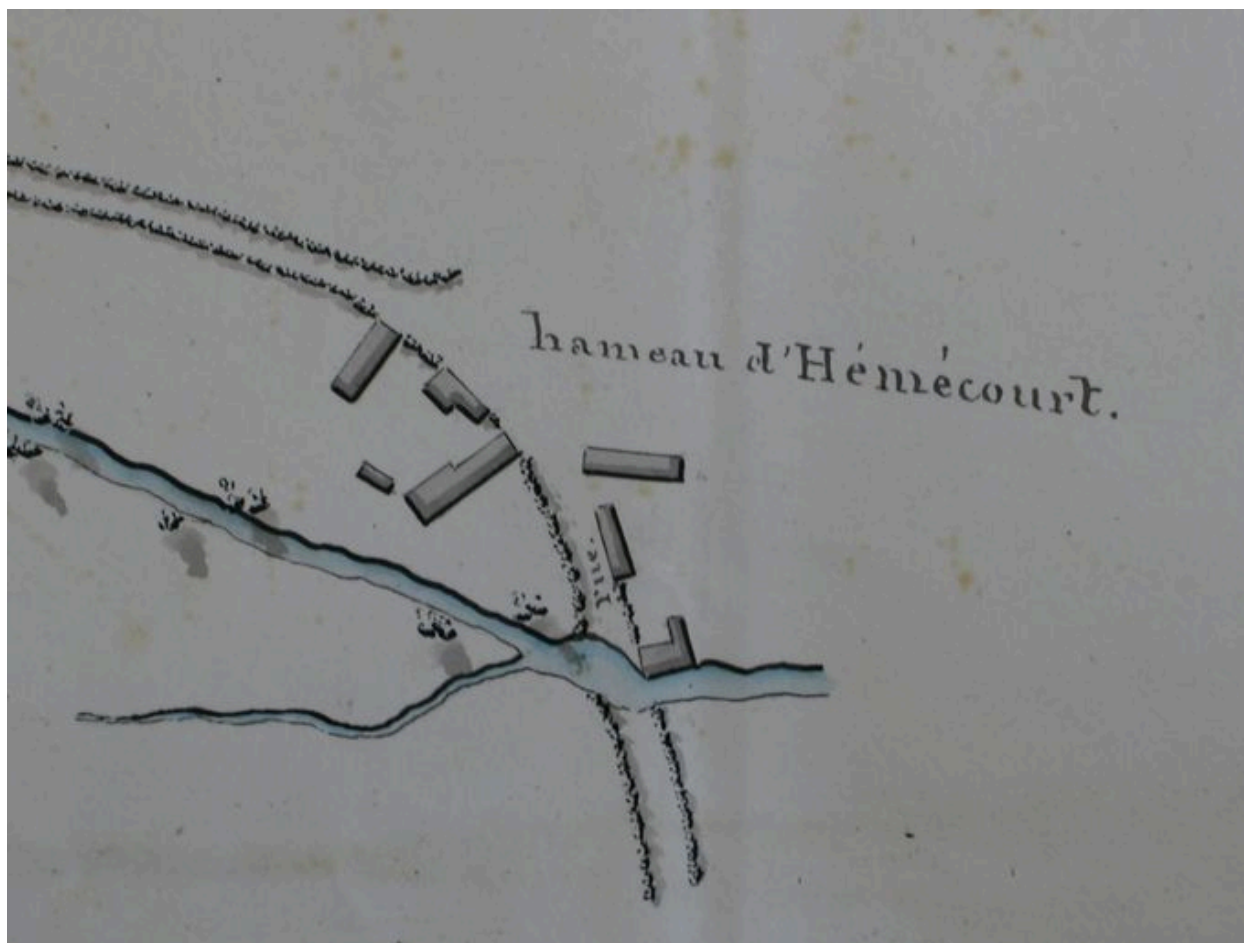


Plan du moulin de Modeste Boileau, extrait du plan d'intendance de la commune d'Escames, par Devert (arpenteur), 23 novembre 1783.

IVR22_20036000462NUCAB

Auteur de l'illustration : Fournier Bertrand (reproduction)

(c) Région Hauts-de-France - Inventaire général ; (c) Département de l'Oise
reproduction soumise à autorisation du titulaire des droits d'exploitation



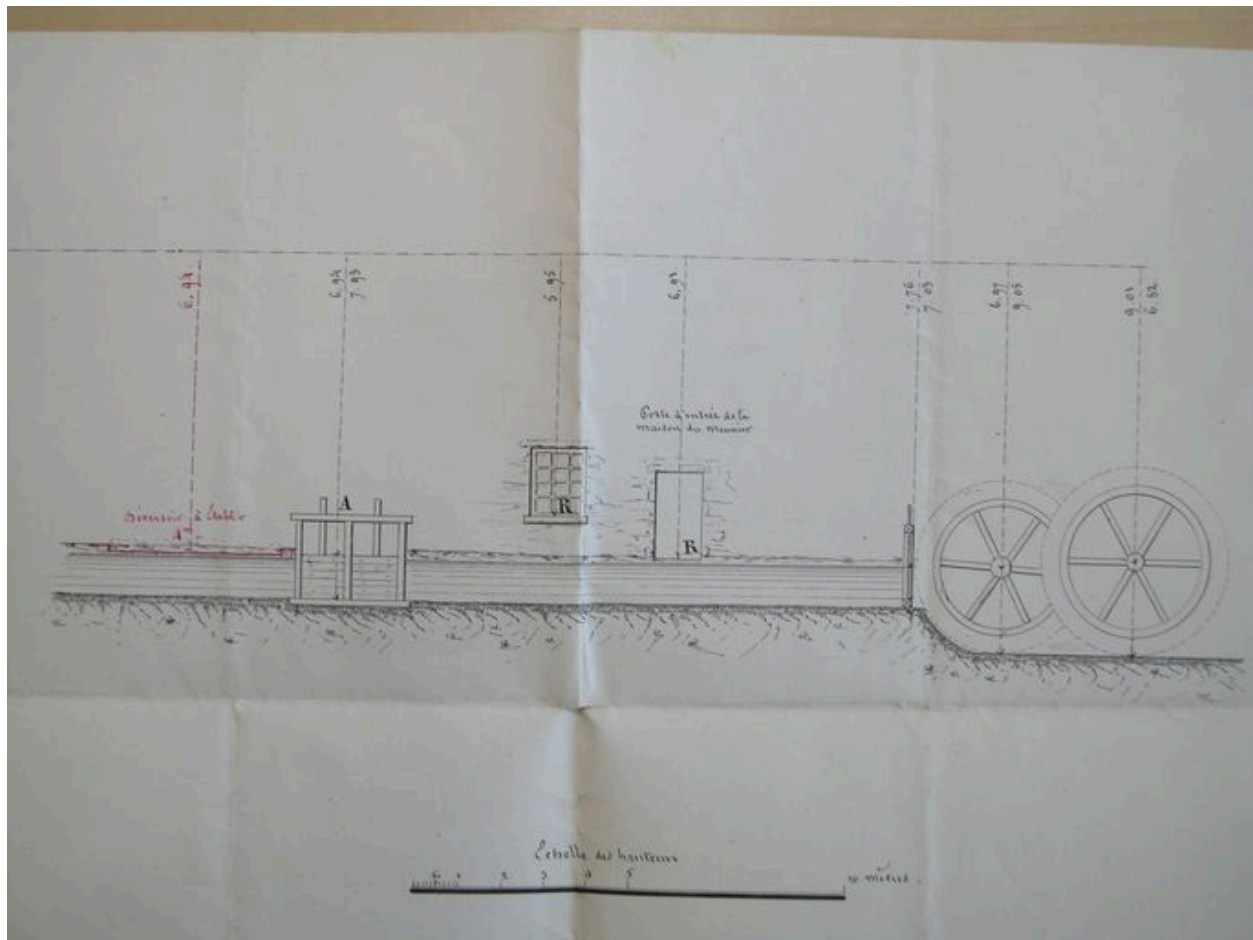
Plan du moulin de Modeste Boileau, 28 juin 1835.

IVR22_20036000433NUCAB

Auteur de l'illustration : Fournier Bertrand (reproduction)

Échelle : 1/2500e.

(c) Région Hauts-de-France - Inventaire général ; (c) Département de l'Oise
reproduction soumise à autorisation du titulaire des droits d'exploitation



Profil annexé au rapport de l'ingénieur sur le réglage du moulin d'Hémécourt appartenant à Modeste Boileau, 26 mai 1834.

IVR22_20036000430NUCAB

Auteur de l'illustration : Fournier Bertrand (reproduction)

(c) Région Hauts-de-France - Inventaire général ; (c) Département de l'Oise
reproduction soumise à autorisation du titulaire des droits d'exploitation



Plan du moulin de Modeste Boileau, extrait du plan d'une partie de la rivière du Thérain sur laquelle M. Altette se propose de faire une ouverture pour supprimer une grande sinuosité, par Bocquet (géomètre), 3 avril 1855.

IVR22_20036000437NUCAB

Auteur de l'illustration : Fournier Bertrand (reproduction)

(c) Région Hauts-de-France - Inventaire général ; (c) Département de l'Oise
reproduction soumise à autorisation du titulaire des droits d'exploitation



Plan de l'usine appartenant à Modeste Boileau, extrait du plan de la partie de la rivière du Thérain, dans la commune d'Escames, 5 septembre 1837.

IVR22_20036000429NUCAB

Auteur de l'illustration : Fournier Bertrand (reproduction)

(c) Région Hauts-de-France - Inventaire général ; (c) Département de l'Oise
reproduction soumise à autorisation du titulaire des droits d'exploitation



Vue d'ensemble de la façade postérieure.

IVR22_20026001102X

Auteur de l'illustration : Thierry Lefébure

(c) Région Hauts-de-France - Inventaire général

reproduction soumise à autorisation du titulaire des droits d'exploitation



Vue d'ensemble de la façade sur cour du moulin.

IVR22_20026001104X

Auteur de l'illustration : Thierry Lefébure

(c) Région Hauts-de-France - Inventaire général

reproduction soumise à autorisation du titulaire des droits d'exploitation



Vue d'ensemble de la façade sur cour du moulin.

IVR22_20026001106X

Auteur de l'illustration : Thierry Lefébure

(c) Région Hauts-de-France - Inventaire général

reproduction soumise à autorisation du titulaire des droits d'exploitation



Façade sur cour du logement.

IVR22_20026001107X

Auteur de l'illustration : Thierry Lefébure

(c) Région Hauts-de-France - Inventaire général

reproduction soumise à autorisation du titulaire des droits d'exploitation




Mur de clôture portant les initiales B L en fers d'ancrages

IVR22_20026001101X

Auteur de l'illustration : Thierry Lefébure

(c) Région Hauts-de-France - Inventaire général

reproduction soumise à autorisation du titulaire des droits d'exploitation



La turbine.

IVR22_20026001109X

Auteur de l'illustration : Thierry Lefébure

(c) Région Hauts-de-France - Inventaire général

reproduction soumise à autorisation du titulaire des droits d'exploitation



Dépendance convertie en logement.

IVR22_20026001103X

Auteur de l'illustration : Thierry Lefébure

(c) Région Hauts-de-France - Inventaire général

reproduction soumise à autorisation du titulaire des droits d'exploitation