

Hauts-de-France, Somme
Sains-en-Amiénois
rue des Cauriers

Cimetière communal de Sains-en-Amiénois

Références du dossier

Numéro de dossier : IA80002907

Date de l'enquête initiale : 2003

Date(s) de rédaction : 2003

Cadre de l'étude : inventaire topographique Amiens métropole, patrimoine funéraire

Degré d'étude : étudié

Désignation

Dénomination : cimetière

Parties constituantes non étudiées : monument aux morts, cimetière militaire

Compléments de localisation

Milieu d'implantation : en village

Références cadastrales : 2003, AB, 11

Historique

Documents figurés :

Un plan réalisé en 1861 (doc. 1) pour établir le zonage des concessions donne une représentation du cimetière à cette date.

Sources :

Les sources conservées aux archives départementales (série O) indiquent que la création du nouveau cimetière est votée en 1849. Les terrains sont acquis en 1851, date de construction de la clôture. La translation de l'ancien cimetière a lieu en 1857. Les tarifs des concessions reportées sur un plan réalisé à cette occasion (doc. 1), sont fixés en 1861. Le règlement du cimetière est rédigé en 1864. Le cimetière est agrandi en 1892 et en 1899.

Période(s) principale(s) : 3e quart 19e siècle, 4e quart 19e siècle, 20e siècle

Dates : 1851 (daté par source), 1892 (daté par source), 1899 (daté par source)

Auteur(s) de l'oeuvre : entreprise de monuments funèbres Martin (entrepreneur, signature), Rombaux-Roland (entreprise de marbrerie, sculpture et travaux d'art) (entrepreneur, signature), entreprise de monuments funèbres Cloquier (entrepreneur, signature)

Description

Le cimetière de Sains est situé au nord du village. La parcelle de forme trapézoïdale, d'une superficie d'environ 500 m², est close par une haie sur trois côtés et par un mur bahut surmonté d'une clôture métallique, en bordure de la rue. Elle est desservie par trois accès, deux piétons (rue des Cauriers) et un automobile (au nord-ouest). Le cimetière est distribué par un réseau d'allées parallèles couvertes de gravier. L'espace entre les tombes, perpendiculaires aux allées, est recouvert de gravier. Les concessions perpétuelles sont disposées le long des allées principales dans la partie la plus ancienne du cimetière. Les tombeaux les plus monumentaux sont regroupés près de la clôture sur la rue, le long de l'ancienne allée principale à l'extrémité de laquelle est placée la croix de cimetière. Dans l'axe de l'entrée actuelle, un enclos funéraire se signale par une croix monumentale par ses dimensions, concurrençant la croix de cimetière. L'aménagement végétal se limite à quelques arbres de tige dans les haies de clôture à l'est et à l'ouest, un arbre de tige planté dans l'une des concessions. Une borne-fontaine (fig. 19) se situe près de l'accès ouest de la rue des Cauriers. Deux cimetières militaires sont aménagés dans l'angle nord-est. Le cimetière du Commonwealth occupe une bande de terrain longeant la clôture ; le cimetière militaire français est formé d'une pelouse comprenant deux bandes de terre où sont disposées les croix en béton. Un monument aux morts récent commémore l'équipage du bombardier français dont les aviateurs ont été tués en

1940 au-dessus de Sains. Deux enclos funéraires (étudiés) et dix-sept tombeaux (dont 6 étudiés) ont été repérés dans le cimetière. Caractéristiques des monuments non étudiés : Datation : 3e quart 19e siècle, 4e quart 19e siècle, 1er quart 20e siècle, 2e quart 20e siècle. Matériau : calcaire, marbre belge, fer et fonte. Typologie : croix funéraires, colonne funéraire, stèles funéraires, chapelle. Signatures : Cloquier / Rombaux Roland / Martin.

Éléments descriptifs

Typologies et état de conservation

Typologies : cimetière indépendant (graveyard) de plan régulier

Statut, intérêt et protection

Statut de la propriété : propriété publique

Présentation

Le cimetière de Sains présente toutes les caractéristiques des cimetière ruraux de la 2e moitié du 19e siècle. La trame orthogonale résulte de la planification des concessions, la hiérarchisation des espaces avec les concessions perpétuelles disposées le long des allées principales, aboutissant à la croix de cimetière ici associée à un tombeau de prêtre, comme à Allonville et Cagny.

Comme de nombreux cimetière de l'aire d'étude, il a été agrandi, ici au nord, entraînant le déplacement de la croix de cimetière.

Les quelques tombeaux à caractère monumental conservés dans le cimetière témoignent de la prospérité économique de la commune qui fut chef-lieu de canton, jusqu'en 1880. Deux monuments funéraires se distinguent tout particulièrement, celui de la famille Follet, qui s'élève à proximité de l'entrée d'origine et celui de la famille de Colnet, dans l'axe de l'entrée actuelle.

Références documentaires


Documents d'archive

- AD Somme. Série O ; 99 O 3351. **Sains-en-Amiénois. Administration communale (avant 1869).**
- AD Somme. Série O ; 99 O 3353. **Sains-en-Amiénois. Administration communale (1870-1939).**

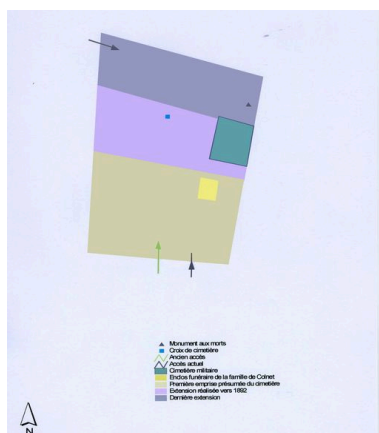
Documents figurés

- **Plan du cimetière de Sains**, dessin, 1861 (AD Somme ; 99 O 3351).

Illustrations




Plan du cimetière en 1861
(AD Somme ; 99 O 3351).
Phot. Isabelle Barbador
IVR22_20058010482NUCA




Plan schématique du cimetière
de Sains-en-Amiénois.
Phot. Isabelle Barbador
IVR22_20078010668NUCA




Vue aérienne.
Phot. Phot. Inv.
IVR22_20058010435NUCA




Vue de la partie est du cimetière.
Phot. Isabelle Barbedor
IVR22_20078010576NUCA




Vue de la partie ouest du cimetière.
Phot. Isabelle Barbedor
IVR22_20078010577NUCA




Vue générale depuis le nord, la
croix funéraire des de Cornet et la
croix de cimetière à l'arrière-plan.
Phot. Isabelle Barbedor
IVR22_20078012064NUCA



Vue générale depuis le nord-est.
Phot. Isabelle Barbedor
IVR22_20078012065NUCA




Tombeau (chapelle) de la
famille des entrepreneurs
Vatilde et Adrien Baillet.
Phot. Thierry Lefébure
IVR22_20078000010NUCA



Croix funéraire anonyme.
Phot. Isabelle Barbedor
IVR22_20078010578NUCA




Croix funéraire anonyme.
Phot. Isabelle Barbedor
IVR22_20078010579NUCA




Vestiges d'une stèle funéraire
réalisée par l'entrepreneur amiénois
Martin, 3e quart 19e siècle.
Phot. Isabelle Barbedor
IVR22_20078010014NUCA



Tombeau (chapelle) exécuté par
l'entrepreneur Rombaux Roland.
Phot. Isabelle Barbedor
IVR22_20078010004NUCA



Tombeau (stèle à croix) de la famille Follet-Flament, vers 1904.
Phot. Isabelle Barbedor
IVR22_20078010016NUCA




Stèle funéraire à croix, limite 19e siècle 20e siècle.
Phot. Isabelle Barbedor
IVR22_20078010015NUCA



Stèle à croix en fonte, vers 1907.
Phot. Isabelle Barbedor
IVR22_20078010017NUCA



Stèle funéraire exécutée par l'entrepreneur Cloquier, vers 1920.
Phot. Isabelle Barbedor
IVR22_20078010024NUCA



Colonne funéraire réalisée vers 1922.
Phot. Isabelle Barbedor
IVR22_20078010027NUCA



Stèle à croix exécutée par l'entrepreneur Martin, vers 1925.
Phot. Isabelle Barbedor
IVR22_20078010019NUCA



Vestiges d'un tombeau remarquable par son décor sculpté.
Phot. Thierry Lefébure
IVR22_20078000012NUCA



Borne fontaine.
Phot. Isabelle Barbedor
IVR22_20078012063NUCA



Vue des cimetières militaires.
Phot. Isabelle Barbedor
IVR22_20078012066NUCA



Le cimetière militaire
du Common Wealth.
Phot. Isabelle Barbedor
IVR22_20078012067NUCA



Monument élevé à la mémoire
des aviateurs français morts
pour la France, à l'initiative
du Souvenir Français, par le
marbrier Bobeuf de Péronne.
Phot. Isabelle Barbedor
IVR22_20078010580NUCA

Dossiers liés

Dossiers de synthèse :

Les cimetières des communes étudiées de la communauté d'agglomération d'Amiens métropole (IA80002357)

Oeuvre(s) contenue(s) :

Oeuvre(s) en rapport :

Le village de Sains-en-Amiénois (IA80002412) Hauts-de-France, Somme, Sains-en-Amiénois

Croix du cimetière de Sains-en-Amiénois (IA80009947) Hauts-de-France, Somme, Sains-en-Amiénois, Cimetière, rue des Cauriers

Enclos funéraire de la famille de Colnet (IA80009946) Hauts-de-France, Somme, Sains-en-Amiénois, Cimetière, rue des Cauriers

Enclos funéraire Dutour-Bunnot (IA80009945) Hauts-de-France, Somme, Sains-en-Amiénois, Cimetière, rue des Cauriers

Monument funéraire de la famille Follet (IA80009944) Hauts-de-France, Somme, Sains-en-Amiénois, Cimetière, rue des Cauriers

Tombeau (chapelle) des familles Follet-Thorel (IA80009943) Hauts-de-France, Somme, Sains-en-Amiénois, Cimetière, rue des Cauriers

Tombeau (cippe) d'Aristide Pruvost (IA80009942) Hauts-de-France, Somme, Sains-en-Amiénois, Cimetière, rue des Cauriers

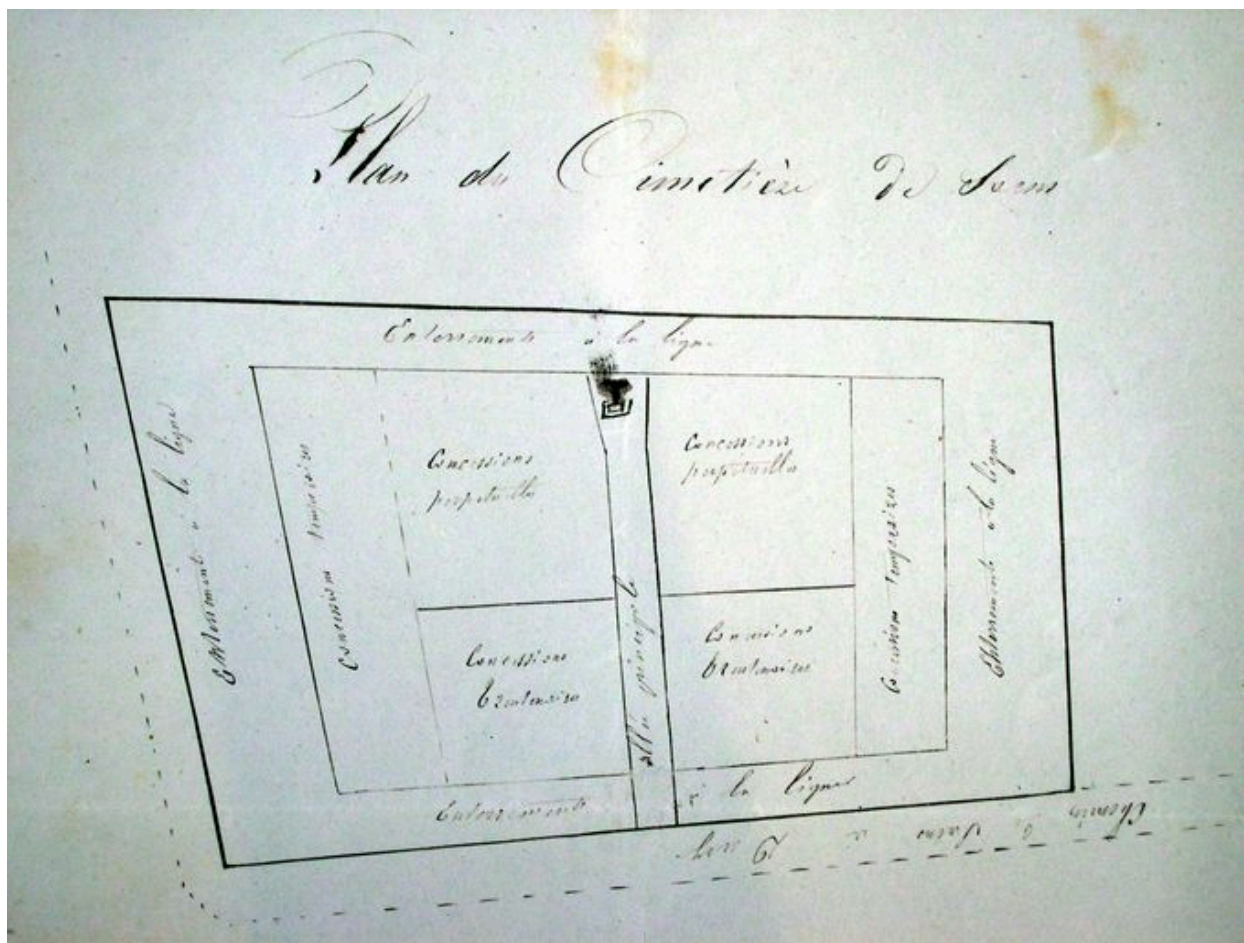
Tombeau (cippe) de la famille de Jean-Baptiste Florent et Edmond Joly (IA80009941) Hauts-de-France, Somme, Sains-en-Amiénois, Cimetière, rue des Cauriers

Tombeau (croix funéraire) de Marie Lectez (IA80009940) Hauts-de-France, Somme, Sains-en-Amiénois, Cimetière, rue des Cauriers

Tombeau (stèle funéraire) Lequien-Baledent (IA80009939) Hauts-de-France, Somme, Sains-en-Amiénois, Cimetière, rue des Cauriers

Auteur(s) du dossier : Isabelle Barbedor

Copyright(s) : (c) Région Hauts-de-France - Inventaire général



Plan du cimetière en 1861 (AD Somme ; 99 O 3351).

IVR22_20058010482NUCA

Auteur de l'illustration : Isabelle Barbedor

(c) Région Hauts-de-France - Inventaire général ; (c) Département de la Somme
reproduction soumise à autorisation du titulaire des droits d'exploitation



Plan schématique du cimetière de Sains-en-Amiénois.

IVR22_20078010668NUCA

Auteur de l'illustration : Isabelle Barbedor

(c) Région Hauts-de-France - Inventaire général

reproduction soumise à autorisation du titulaire des droits d'exploitation



Vue aérienne.

IVR22_20058010435NUCA

Auteur de l'illustration : Phot. Inv.

(c) Région Hauts-de-France - Inventaire général
reproduction soumise à autorisation du titulaire des droits d'exploitation



Vue de la partie est du cimetière.

IVR22_20078010576NUCA

Auteur de l'illustration : Isabelle Barbedor

(c) Région Hauts-de-France - Inventaire général

reproduction soumise à autorisation du titulaire des droits d'exploitation



Vue de la partie ouest du cimetière.

IVR22_20078010577NUCA

Auteur de l'illustration : Isabelle Barbedor

(c) Région Hauts-de-France - Inventaire général

reproduction soumise à autorisation du titulaire des droits d'exploitation




Vue générale depuis le nord, la croix funéraire des de Cornet et la croix de cimetière à l'arrière-plan.

IVR22_20078012064NUCA

Auteur de l'illustration : Isabelle Barbedor

(c) Région Hauts-de-France - Inventaire général

reproduction soumise à autorisation du titulaire des droits d'exploitation




Vue générale depuis le nord-est.

IVR22_20078012065NUCA

Auteur de l'illustration : Isabelle Barbedor

(c) Région Hauts-de-France - Inventaire général

reproduction soumise à autorisation du titulaire des droits d'exploitation



Tombeau (chapelle) de la famille des entrepreneurs Vatilde et Adrien Baillet.

IVR22_20078000010NUCA

Auteur de l'illustration : Thierry Lefébure

(c) Région Hauts-de-France - Inventaire général

reproduction soumise à autorisation du titulaire des droits d'exploitation



Croix funéraire anonyme.

IVR22_20078010578NUCA

Auteur de l'illustration : Isabelle Barbedor

(c) Région Hauts-de-France - Inventaire général

reproduction soumise à autorisation du titulaire des droits d'exploitation



Croix funéraire anonyme.

IVR22_20078010579NUCA

Auteur de l'illustration : Isabelle Barbedor

(c) Région Hauts-de-France - Inventaire général

reproduction soumise à autorisation du titulaire des droits d'exploitation



Vestiges d'une stèle funéraire réalisée par l'entrepreneur amiénois Martin, 3e quart 19e siècle.

IVR22_20078010014NUCA

Auteur de l'illustration : Isabelle Barbedor

(c) Région Hauts-de-France - Inventaire général

reproduction soumise à autorisation du titulaire des droits d'exploitation



Tombeau (chapelle) exécuté par l'entrepreneur Rombaux Roland.

IVR22_20078010004NUCA

Auteur de l'illustration : Isabelle Barbedor

(c) Région Hauts-de-France - Inventaire général

reproduction soumise à autorisation du titulaire des droits d'exploitation



Tombeau (stèle à croix) de la famille Follet-Flament, vers 1904.

IVR22_20078010016NUCA

Auteur de l'illustration : Isabelle Barbedor

(c) Région Hauts-de-France - Inventaire général

reproduction soumise à autorisation du titulaire des droits d'exploitation



Stèle funéraire à croix, limite 19e siècle 20e siècle.

IVR22_20078010015NUCA

Auteur de l'illustration : Isabelle Barbedor

(c) Région Hauts-de-France - Inventaire général

reproduction soumise à autorisation du titulaire des droits d'exploitation



Stèle à croix en fonte, vers 1907.

IVR22_20078010017NUCA

Auteur de l'illustration : Isabelle Barbedor

(c) Région Hauts-de-France - Inventaire général

reproduction soumise à autorisation du titulaire des droits d'exploitation




Stèle funéraire exécutée par l'entrepreneur Cloquier, vers 1920.

IVR22_20078010024NUCA

Auteur de l'illustration : Isabelle Barbedor

(c) Région Hauts-de-France - Inventaire général

reproduction soumise à autorisation du titulaire des droits d'exploitation



Colonne funéraire réalisée vers 1922.

IVR22_20078010027NUCA

Auteur de l'illustration : Isabelle Barbedor

(c) Région Hauts-de-France - Inventaire général

reproduction soumise à autorisation du titulaire des droits d'exploitation



Stèle à croix exécutée par l'entrepreneur Martin, vers 1925.

IVR22_20078010019NUCA

Auteur de l'illustration : Isabelle Barbedor

(c) Région Hauts-de-France - Inventaire général

reproduction soumise à autorisation du titulaire des droits d'exploitation



Vestiges d'un tombeau remarquable par son décor sculpté.

IVR22_20078000012NUCA

Auteur de l'illustration : Thierry Lefébure

(c) Région Hauts-de-France - Inventaire général

reproduction soumise à autorisation du titulaire des droits d'exploitation



Borne fontaine.

IVR22_20078012063NUCA

Auteur de l'illustration : Isabelle Barbedor

(c) Région Hauts-de-France - Inventaire général

reproduction soumise à autorisation du titulaire des droits d'exploitation



Vue des cimetières militaires.

IVR22_20078012066NUCA

Auteur de l'illustration : Isabelle Barbedor

(c) Région Hauts-de-France - Inventaire général

reproduction soumise à autorisation du titulaire des droits d'exploitation



Le cimetière militaire du Common Wealth.

IVR22_20078012067NUCA

Auteur de l'illustration : Isabelle Barbedor

(c) Région Hauts-de-France - Inventaire général

reproduction soumise à autorisation du titulaire des droits d'exploitation



Monument élevé à la mémoire des aviateurs français morts pour la France, à l'initiative du Souvenir Français, par le marbrier Bobeuf de Péronne.

IVR22_20078010580NUCA

Auteur de l'illustration : Isabelle Barbedor

(c) Région Hauts-de-France - Inventaire général

reproduction soumise à autorisation du titulaire des droits d'exploitation