

Hauts-de-France, Oise
Le Crocq

L'habitat du village du Crocq

Références du dossier

Numéro de dossier : IA60005251

Date de l'enquête initiale : 2021

Date(s) de rédaction : 2021

Cadre de l'étude : inventaire topographique Communauté de communes Oise Picarde

Degré d'étude : repéré

Désignation

Dénomination : maison, ferme, logement d'ouvriers

Compléments de localisation

Milieu d'implantation :

Références cadastrales :

Historique

Période(s) principale(s) : 18e siècle, 1ère moitié 19e siècle, 2e moitié 19e siècle

Statut, intérêt et protection

Statut de la propriété : propriété privée

Les formes du bâti

Les typologies d'habitat

Comme dans l'ensemble des villages des environs, deux principaux types d'habitats sont visibles au Crocq: les logis avec façade sur rue et entrée charretière, forme prédominante, et en second lieu, les fermes, témoins de la présence des activités agricoles du village.

La section de la rue Principale comprise entre les n°28 et 18 est particulièrement remarquable: elle est bordée de logis à étage avec leur façade sur rue et entrée charretière. Cette forme correspondait aux habitations des artisans et commerçants. Une boulangerie se trouvait par exemple au n°20 rue Principale.

Quant aux fermes, elles sont de deux types. Le premier, rassemblant les exploitations les plus modestes, comprend les fermes picardes traditionnelles, avec leur grange alignée sur la rue et leur logis en fond de cour (n°25 et 40 rue Principale). Le second type est constitué de fermes plus importantes (grange d'une ancienne ferme au n°16 rue Principale). Elles ont souvent été reconstruites entièrement ou en partie en brique au cours du 19e siècle (n°42 rue Principale). Les vastes fermes à cour fermée du Crocq sont reléguées aux sorties du village (n°53 et 54 rue Principale).

Enfin, la présence, au coeur du village, de deux remarquables longères sur rue est à noter (n°44 et 1 rue de l'Église). Visibles sur le cadastre dit napoléonien, elles ont pu être les habitations de fermiers aisés, peut-être de la ferme de château pour celle de la rue de l'Église.

Les matériaux de construction

Des bâtiments en pan de bois et torchis, constructions anciennes et typiques des villages du plateau picard, sont encore visibles au Crocq. En témoignent des granges d'anciennes fermes (n°25 et 40 rue Principale), mais également des logis, comme celui de la place, en face de la mare (n°50 rue Principale) ou le pignon avec sa structure apparente en pans de bois (n°52 rue Principale).

L'utilisation de la brique est très ancienne. Elle est employée aussi bien dans les murs coupe-feu (grange du n°51 rue Principale) que dans les solins des édifices (par exemple aux n°27, 42, 45 rue Principale). Elle prend toutefois l'ascendant sur l'emploi du torchis à partir de la seconde moitié du 19e siècle. Tous les édifices liés à l'ancienne fabrique Lecomte (logements des ouvriers et du directeur de l'usine au n°18 B rue Principale, bâtiments d'usine) ainsi que des fermes (logis de ferme au n°42, première moitié du 20e siècle, ferme au n°54, grange au n°53 datée de 1863) sont construits en brique. Le béton est le matériau privilégié dans les constructions des pavillons résidentiels modernes, implantés aussi bien au cœur du village que dans les rues, celle de Doméliers notamment.

Le bois est employé en essentage, pour protéger le pan de bois (bâtiment agricole du n°45 rue Principale, le long de la rue de l'Église), tout comme l'ardoise (pignon du n°5 rue de Doméliers). Cette dernière est le matériau principal des couvertures à partir de la seconde moitié du 19e siècle, en remplacement du chaume.

Références documentaires

Documents figurés

- **Le Crocq. Cadastre rénové, section A, feuille 1, 1976** (AD Oise ; 1964 W 90).
- **Le Crocq. Cadastre rénové, section A, feuille 1, 1933**, (AD Oise ; 916 W 242.).
- **Commune du Crocq. Cadastre dit napoléonien**, papier calque, encre et lavis, milieu 19e siècle (archives communales ; non coté).

Bibliographie

- GRAVES, Louis. **Précis statistique sur le canton de Crèvecœur, arrondissement de Clermont (Oise)**. *Annuaire de l'Oise*. Beauvais : Achille Desjardins, 1836. p. 52-53.

Liens web


- Le Crocq. Cadastre rénové (1976). Section A, feuille 1. : <http://ressources.archives.oise.fr/v2/ad60/visualiseur/plan.html?id=600289978>
- Le Crocq. Cadastre rénové (1933). Section A, feuille 1. : <http://ressources.archives.oise.fr/v2/ad60/visualiseur/plan.html?id=600280017>

Illustrations



Calque du cadastre dit napoléonien, milieu 19e siècle (coll. communale).

Phot. Marc Kérignard
IVR32_20216000840NUCA



Grange d'une ancienne ferme au n°53 rue Principale, construite en 1853 (date portée), vue depuis le sud-ouest.

Phot. Marc Kérignard
IVR32_20216000845NUCA



Logis ayant pu appartenir à l'ancien château (ferme?), n°1 rue de l'Église, 18e siècle ?, vue depuis le sud-ouest.

Phot. Marc Kérignard
IVR32_20216000851NUCA



Pignon avec pans de bois apparents au n°52 rue Principale, vue depuis l'est.
Phot. Marc Kérignard
IVR32_20216000844NUCA



Bâtiments agricoles essentés en clins de bois, n°5 rue de Doméliers, vue depuis le nord-est.
Phot. Marc Kérignard
IVR32_20216000849NUCA



Logis en pans de bois torchis avec entrée charretière, n°50 rue Principale, vue depuis l'est.
Phot. Marc Kérignard
IVR32_20216000852NUCA



Logis au n°44 rue Principale, vue depuis le sud-est.
Phot. Marc Kérignard
IVR32_20216000857NUCA



Grange au n°51 rue Principale, vue depuis l'ouest.
Phot. Marc Kérignard
IVR32_20216000858NUCA




Bâtiment agricole essenté en blins de bois, n°45 rue Principale, vue depuis le sud-ouest.
Phot. Marc Kérignard
IVR32_20216000859NUCA



Logis de ferme, 1er quart 20e siècle, n°42 rue Principale, vue depuis l'est.
Phot. Marc Kérignard
IVR32_20216000860NUCA



Grange sur rue d'une ancienne ferme, n°40 rue Principale, vue depuis l'est.
Phot. Marc Kérignard
IVR32_20216000863NUCA



Entrée charretière avec fenêtres à engranger ou fenêtres d'atelier, n°27 rue Principale, vue depuis l'ouest. Le mur à gauche pourrait matérialiser l'ancien emplacement d'une autre grange.
Phot. Marc Kérignard
IVR32_20216000868NUCA



Logis sur rue avec entrée charretière, n°22 rue Principale, vue depuis l'est.



Ancienne boulangerie, n°20 rue Principale, vue depuis l'est.

Logis sur rue, n°24 rue
Principale, vue depuis l'est.
Phot. Marc Kérignard
IVR32_20216000869NUCA



Grange d'une ancienne petite ferme
picarde avec entrée charretière
et porte à engranger, n°25 rue
Principale, vue depuis l'ouest.
Phot. Marc Kérignard
IVR32_20216000873NUCA

Phot. Marc Kérignard
IVR32_20216000871NUCA



Ancienne grange n°16 rue
Principale, vue depuis l'est.
Phot. Marc Kérignard
IVR32_20216000874NUCA

Phot. Marc Kérignard
IVR32_20216000872NUCA



Anciens logements des ouvriers et
ouvrières de l'usine textile Lecomte,
n°10 à 4 rue Principale, dernier quart
19e siècle, vue depuis le nord-est.
Phot. Marc Kérignard
IVR32_20216000878NUCA

Dossiers liés


Oeuvre(s) contenue(s) :

Oeuvre(s) en rapport :

Le village du Crocq (IA60003181) Hauts-de-France, Oise, Le Crocq

Auteur(s) du dossier : Lucile Chamignon

Copyright(s) : (c) Région Hauts-de-France - Inventaire général



Calque du cadastre dit napoléonien, milieu 19e siècle (coll. communale).

IVR32_20216000840NUCA

Auteur de l'illustration : Marc Kérignard

Date de prise de vue : 2021

(c) Région Hauts-de-France - Inventaire général

reproduction soumise à autorisation du titulaire des droits d'exploitation



Grange d'une ancienne ferme au n°53 rue Principale, construite en 1853 (date portée), vue depuis le sud-ouest.

IVR32_20216000845NUCA

Auteur de l'illustration : Marc Kérignard

Date de prise de vue : 2021

(c) Région Hauts-de-France - Inventaire général

reproduction soumise à autorisation du titulaire des droits d'exploitation



Logis ayant pu appartenir à l'ancien château (ferme?), n°1 rue de l'Église, 18e siècle ?, vue depuis le sud-ouest.

IVR32_20216000851NUCA

Auteur de l'illustration : Marc Kérignard

Date de prise de vue : 2021

(c) Région Hauts-de-France - Inventaire général

reproduction soumise à autorisation du titulaire des droits d'exploitation



Pignon avec pans de bois apparents au n°52 rue Principale, vue depuis l'est.

IVR32_20216000844NUCA

Auteur de l'illustration : Marc Kérignard

Date de prise de vue : 2021

(c) Région Hauts-de-France - Inventaire général

reproduction soumise à autorisation du titulaire des droits d'exploitation



Bâtiments agricoles essentés en clins de bois, n°5 rue de Doméliers, vue depuis le nord-est.

IVR32_20216000849NUCA

Auteur de l'illustration : Marc Kérignard

Date de prise de vue : 2021

(c) Région Hauts-de-France - Inventaire général

reproduction soumise à autorisation du titulaire des droits d'exploitation



Logis en pans de bois torchis avec entrée charretière, n°50 rue Principale, vue depuis l'est.

IVR32_20216000852NUCA

Auteur de l'illustration : Marc Kérignard

Date de prise de vue : 2021

(c) Région Hauts-de-France - Inventaire général

reproduction soumise à autorisation du titulaire des droits d'exploitation



Logis au n°44 rue Principale, vue depuis le sud-est.

IVR32_20216000857NUCA

Auteur de l'illustration : Marc Kérignard

Date de prise de vue : 2021

(c) Région Hauts-de-France - Inventaire général

reproduction soumise à autorisation du titulaire des droits d'exploitation



Grange au n°51 rue Principale, vue depuis l'ouest.

IVR32_20216000858NUCA

Auteur de l'illustration : Marc Kérignard

Date de prise de vue : 2021

(c) Région Hauts-de-France - Inventaire général

reproduction soumise à autorisation du titulaire des droits d'exploitation



Bâtiment agricole essenté en blins de bois, n°45 rue Principale, vue depuis le sud-ouest.

IVR32_20216000859NUCA

Auteur de l'illustration : Marc Kérignard

Date de prise de vue : 2021

(c) Région Hauts-de-France - Inventaire général

reproduction soumise à autorisation du titulaire des droits d'exploitation



Logis de ferme, 1er quart 20e siècle, n°42 rue Principale, vue depuis l'est.

IVR32_20216000860NUCA

Auteur de l'illustration : Marc Kérignard

Date de prise de vue : 2021

(c) Région Hauts-de-France - Inventaire général

reproduction soumise à autorisation du titulaire des droits d'exploitation



Grange sur rue d'une ancienne ferme, n°40 rue Principale, vue depuis l'est.

IVR32_20216000863NUCA

Auteur de l'illustration : Marc Kérignard

Date de prise de vue : 2021

(c) Région Hauts-de-France - Inventaire général

reproduction soumise à autorisation du titulaire des droits d'exploitation



Entrée charretière avec fenêtres à engranger ou fenêtres d'atelier, n°27 rue Principale, vue depuis l'ouest. Le mur à gauche pourrait matérialiser l'ancien emplacement d'une autre grange.

IVR32_20216000868NUCA

Auteur de l'illustration : Marc Kérignard

Date de prise de vue : 2021

(c) Région Hauts-de-France - Inventaire général

reproduction soumise à autorisation du titulaire des droits d'exploitation



Logis sur rue, n°24 rue Principale, vue depuis l'est.

IVR32_20216000869NUCA

Auteur de l'illustration : Marc Kérignard

Date de prise de vue : 2021

(c) Région Hauts-de-France - Inventaire général

reproduction soumise à autorisation du titulaire des droits d'exploitation



Logis sur rue avec entrée charretière, n°22 rue Principale, vue depuis l'est.

IVR32_20216000871NUCA

Auteur de l'illustration : Marc Kérignard

Date de prise de vue : 2021

(c) Région Hauts-de-France - Inventaire général

reproduction soumise à autorisation du titulaire des droits d'exploitation



Ancienne boulangerie, n°20 rue Principale, vue depuis l'est.

IVR32_20216000872NUCA

Auteur de l'illustration : Marc Kérignard

Date de prise de vue : 2021

(c) Région Hauts-de-France - Inventaire général

reproduction soumise à autorisation du titulaire des droits d'exploitation



Grange d'une ancienne petite ferme picarde avec entrée charretière et porte à engranger, n°25 rue Principale, vue depuis l'ouest.

IVR32_20216000873NUCA

Auteur de l'illustration : Marc Kérignard

Date de prise de vue : 2021

(c) Région Hauts-de-France - Inventaire général

reproduction soumise à autorisation du titulaire des droits d'exploitation



Ancienne grange n°16 rue Principale, vue depuis l'est.

IVR32_20216000874NUCA

Auteur de l'illustration : Marc Kérignard

Date de prise de vue : 2021

(c) Région Hauts-de-France - Inventaire général

reproduction soumise à autorisation du titulaire des droits d'exploitation



Anciens logements des ouvriers et ouvrières de l'usine textile Lecomte, n°10 à 4 rue Principale, dernier quart 19e siècle, vue depuis le nord-est.

IVR32_20216000878NUCA

Auteur de l'illustration : Marc Kérignard

Date de prise de vue : 2021

(c) Région Hauts-de-France - Inventaire général

reproduction soumise à autorisation du titulaire des droits d'exploitation