

Hauts-de-France, Somme  
Mers-les-Bains

## Lotissement communal 1 à Mers-les-Bains

### Références du dossier

Numéro de dossier : IA80001299  
Date de l'enquête initiale : 2002  
Date(s) de rédaction : 2003  
Cadre de l'étude : patrimoine de la villégiature la Côte picarde  
Degré d'étude : étudié

### Désignation

Dénomination : lotissement  
Genre du destinataire : communal

### Compléments de localisation

Milieu d'implantation : en ville  
Références cadastrales :

### Historique

Le lotissement 1 (classement chronologique des lotissements du quartier balnéaire) est le premier programme foncier de la commune de Mers. A l'origine, ces terrains communaux étaient marécageux, situés en contrebas de la digue naturelle de galets. Le plan du terrain à lotir est dressé le 24 avril 1873, puis modifié le 23 juillet 1873 par Geoffroy, ingénieur des Ponts et Chaussées. Le plan du lotissement est dressé le 18 juillet 1874 par Delorasse, agent voyer de la circonscription d'Ault. Le cahier des charges est établi le 2 août 1874 et approuvé par la préfecture de la Somme le 13 août 1874. Il stipule que les acquéreurs sont tenus de construire dans les deux années qui suivent l'adjudication et aussitôt après l'établissement de la chaussée, d'ériger à leurs frais des trottoirs contre les constructions (1,50 m. de largeur) avec bordure de pierre dure et ruisseau de 40 cm. de large pour écoulement des eaux. Une délibération du conseil municipal du 12 août 1875 mentionne la demande faite par divers propriétaires des terrains situés le long de la rue de la Plage (actuelle esplanade en front de mer), tendant à obtenir la location devant leurs constructions de petits jardins en remplacement des trottoirs prévus dans le cahier des charges. Il est décidé que ces jardinets auront une largeur de 3 mètres pour un prix annuel de location de 1 franc le mètre carré. Cette prescription est dictée dans le cahier des charges du 10 juin 1876 stipulant par ailleurs que les jardinets seront réalisés aux frais des propriétaires en remplacement du trottoir prévu au plan du 27 mars 1874. Un cahier des charges de 1887 introduit le renouvellement du bail de location des jardinets en bordure de digue et précise que ceux-ci doivent présenter des angles coupés aux intersections de voies. L'article 5 prévoit que les terrains loués seront séparés de la voie publique par un grillage en fer ou en fonte reposant sur un soubassement de maçonnerie de briques recouvert d'une pierre de stinkal ou d'un sabot en fonte. Le dessus du grillage ne devra en aucun cas dépasser les 1,20 m. au-dessus du sol. En 1879, une parcelle de terrain supplémentaire, située le long de la rue Jules-Barni, est aliénée (à l'emplacement des magasins de commerce actuels). Cette portion de terrain résultait du nouvel alignement de la rue depuis la création du lotissement en 1873. Un cahier des charges est établi le 19 avril 1879, pour 8 lots, et définit entre autres que 'dans le courant de l'année, les acquéreurs seront tenus de construire un mur de soutènement élevé à 0,50 m. au moins au-dessus de la chaussée afin de permettre à la commune de compléter le remblai le long du terrain vendu. Dans un délai de 2 ans, doivent construire un trottoir de 1,50 m. avec caniveau'. Le plan de 1873, premier projet de lotissement [fig. 1] montre l'établissement de 13 îlots entre la plage et la route nationale 15 menant au Tréport, dont 3 sont encore des propriétés privées. La limite territoriale avec la Seine-Maritime et la présence du fortin en bord de mer empêchent alors tout projet vers le sud. Ce sont finalement les îlots 10, 11, 12, 13 14 et une partie du 9bis qui sont lotis [fig. 6]. Ce dernier îlot, en partie privé (terrain Buzeaux), voit ses lots 10 à 17 non réalisés. Les tailles des parcelles varient de 44 à 114 mètres carrés, et le prix de ce mètre carré varie selon la vue que l'on a sur la mer : les lots sans vue sur mer sont à 10 francs le mètre carré, les lots avec vue oblique sont à 15 francs le mètre carré, et les lots en front de mer sont à 20 francs le mètre carré [fig. 7].

Une des premières constructions est une habitation pour la marquise de Fontenille en 1876 (1982 AH 869), mais l'on note encore des projets au cours du 1er quart du 20e siècle (1982 AH 730, 731). L'ensemble des maisons élevées au nord du front de mer a été détruit après la Seconde Guerre mondiale : construites par Verlyck, architecte à Paris, sur des terrains appartenant à Gonnet, elles sont visibles sur certaines cartes postales ou photographies [fig. 8]. Elles laissent actuellement une dent creuse, une seule maison occupe actuellement les lots.

Période(s) principale(s) : 3e quart 19e siècle

Dates : 1874 (daté par source)

Auteur(s) de l'oeuvre : Geoffroy (ingénieur, attribution par source), Delorasse (agent voyer, attribution par source)

## Description

Le lotissement est situé au nord du quartier balnéaire, entre la falaise et la plage. Le plan du lotissement actuel est conforme au plan dressé en 1873 : les rues rectilignes, parallèles ou perpendiculaires à la mer, se croisent à angle droit. La place à pans coupés qui devait naître du croisement des actuelles rues Henri-Leboeuf et Raspail, n'a pas par contre été réalisée, les lots sur l'angle n'ayant pas été construits. Les îlots n'étant pas comblés, ce sont les façades postérieures des constructions du front de mer qui sont visibles [fig. 13, 14, 15]. L'actuelle ruelle des Matelots est un ancien sentier qui menait de l'église à la plage dont l'usage a été préservé à l'arrière des constructions implantées le long de la rue Jules-Barni [fig. 11, 12]. Les édifices ont été construits sur les lots d'origine, et plus fréquemment par réunion de parcelles accolées, voire traversantes. Sur ces parcelles traversantes ont été fréquemment construits des garages, ce qui induit des percées visuelles dans les îlots [fig. 16, 20]. Les constructions sont en majorité des habitations, mais l'on note aussi la présence d'hôtels de voyageurs ou pensions de famille, en front de mer (Hôtel du Casino), ou le long d'une voie commerçante (17 rue Jules-Barni). De nombreux garages, anciennes écuries, sont visibles, surtout le long de la rue Jules-Barni, anciennes dépendances des maisons construites dans le lotissement [fig. 17, 18]. Les parcelles d'origine étant étroites et les prix des lots élevés, les constructions sont majoritairement élevées à l'aplomb de la rue et entre deux mitoyens. Cette même disposition a impliqué le développement d'une morphologie particulière que l'on retrouvera ensuite dans les derniers lotissements du quartier balnéaire, à savoir la maison à deux travées, jumelée ou non. En front de mer, les maisons disposent de plusieurs niveaux de logements, un au rez-de-chaussée, le (s) autres aux étages. Ce système semble avoir été utilisé par Verlyck architecte à Paris.

## Éléments descriptifs

## Références documentaires


### Documents d'archive

- AD Somme. Série O ; 99 O 2590. **Mers-les-Bains, objets généraux, biens communaux, aliénations, acquisitions, biens communaux, voirie et eau : (1870-1930).**  
dossiers location de terrains (1876), aliénations

### Documents figurés

- **Plan annexé au procès verbal de la conférence ouverte le 23 juillet 1873 sur le projet de lotissement (sic) des terrains communaux de Mers situés près de la batterie établie sur la côte**, encre et lavis sur calque, par Geoffroy ingénieur des Ponts et Chaussées, 1873 (AD Somme ; 99 O 2590).
- **Plan du lotissement de Mers, annexé à la délibération du 6 juillet 1875**, encre sur simili calque, duplicata, par Bellavoine, 3 juillet 1875 (AD Somme ; 99 O 2590).
- **Plan parcellaire indiquant les jardinets à établir le long de la rue de la Plage à Mers**, encre sur calque entoilé, par Bellavoine, 22 mai 1876 (AD Somme ; 99 O 2590).
- **Lotissement de Mers-les-Bains, plan des terrains à vendre et des terrains construits par M. Verlyck architecte à Paris**, tirage sur papier et lavis de couleur, [s.d.] (AC Mers-les-Bains : non coté).
- Plage de Mers, photographie en couleur, [s.n.], 2e moitié 20e siècle (coll. part.).

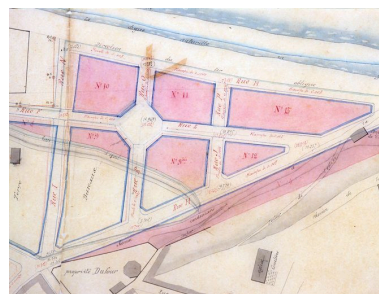
## Illustrations



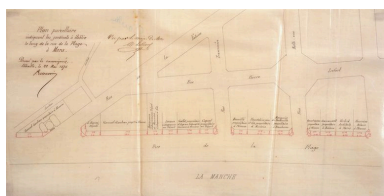
Plan de 1873 (AD Somme).  
 Phot. Monnehay-Vulliet Marie-Laure  
 IVR22\_20038001160XAB



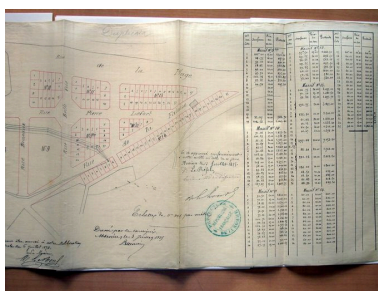
Détail de la partie gauche du  
 plan de 1873 (AD Somme).  
 Phot. Monnehay-Vulliet Marie-Laure  
 IVR22\_20038001161XAB



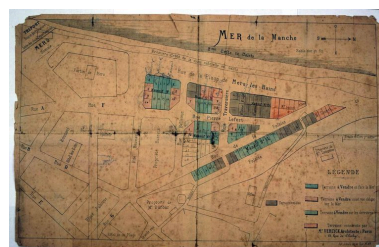
Détail de la partie droite du  
 plan de 1873 (AD Somme).  
 Phot. Monnehay-Vulliet Marie-Laure  
 IVR22\_20038001162XAB



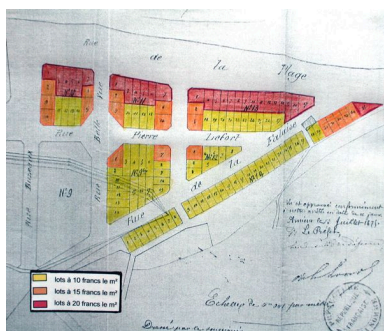
Etablissement de jardinets le long  
 de la digue, 1876 (AD Somme).  
 Phot. Monnehay-Vulliet Marie-Laure  
 IVR22\_20038001184XAB



Plan du lotissement, avec mention  
 des surfaces et de prix de chaque  
 lot, par Bellavoine, d'après  
 Delorasse, duplicata dressé le  
 3 juillet 1975 (AD Somme).  
 Phot. Justome  
 Elisabeth (reproduction)  
 IVR22\_20058003502NUCAB



Plan des terrains à vendre  
 et des terrains construits par  
 Verlyck architecte, [entre 1874  
 et 1879], (AC Mers-les-Bains).  
 Phot. Leullier Irwin  
 IVR22\_20008000629XAB



Prix de chaque lot, dessin  
 d'après le plan original.  
 Dess. Elisabeth Justome  
 IVR22\_20058003503NUDAB



Les maisons du front de mer  
 dessinées par l'architecte  
 Verlyck, aujourd'hui détruites,  
 photographie, 2e moitié 20e siècle.  
 Phot. Monnehay-Vulliet Marie-Laure  
 IVR22\_20048000497XAB



La rue Jules-Barni, vue  
 depuis l'Esplanade.  
 Phot. Elisabeth Justome  
 IVR22\_20058003501NUCA





Angle des rues Henri-Leboeuf et François-Coppée.  
Phot. Elisabeth Justome  
IVR22\_20058003462NUCA



Ruelle des Matelots, façades arrières des maisons de la rue Jules-Barni, vue depuis le nord.  
Phot. Elisabeth Justome  
IVR22\_20058003430NUCA



Ruelle des Matelots, façades arrières des maisons de la rue Jules-Barni, vue depuis le sud.  
Phot. Elisabeth Justome  
IVR22\_20058003431NUCA



Façades postérieures des constructions d'un îlot situé entre l'Esplanade et la place de la rue Henri-Leboeuf.  
Phot. Elisabeth Justome  
IVR22\_20048001442NUCA



Façades postérieures des constructions d'un îlot situé entre l'Esplanade et la place de la rue Henri-Lefort.  
Phot. Elisabeth Justome  
IVR22\_20048001443NUCA



Élévations postérieures des habitations dites Coup de Vent, Les Fleurs, Faust et Glen Rock.  
Phot. Elisabeth Justome  
IVR22\_20048001444NUCA



Ensemble de garages, 6 à 10 rue Henri-Leboeuf.  
Phot. Elisabeth Justome  
IVR22\_20058003500NUCA



Garages, 22 et 24 rue Jules-Barni (1982 AH 781-783).  
Phot. Elisabeth Justome  
IVR22\_20058003460NUCA



Garages, 26 rue Jules-Barni (1982 AH 933, 934).  
Phot. Elisabeth Justome  
IVR22\_20058003461NUCA



Aménagements tardifs, 24 rue  
Henri-Leboeuf (1982 AH 957).  
Phot. Elisabeth Justome  
IVR22\_20058003497NUCA



Elévations postérieures des  
maisons La Violette et la  
Vague, rue Henri-Leboeuf.  
Phot. Elisabeth Justome  
IVR22\_20058003496NUCA



Maisons, 11 rue Jules-Barni et 1 rue  
Henri-Leboeuf (1982 AH 773, 774).  
Phot. Elisabeth Justome  
IVR22\_20058003479NUCA



Maison, 15 rue Jules Barni  
avec garages 7 rue Henri-  
Leboeuf (1982 AH 1291).  
Phot. Elisabeth Justome  
IVR22\_20058003478NUCA

## Dossiers liés

### Dossiers de synthèse :

L'urbanisme et les secteurs urbains de la Côte picarde (IA80001521)

### Oeuvre(s) contenue(s) :

### Oeuvre(s) en rapport :

Le quartier balnéaire à Mers-les-Bains (IA80001840) Picardie, Somme, Mers-les-Bains

Ancien Hôtel du Casino de Mers-les-Bains (IA80001414) Hauts-de-France, Somme, Mers-les-Bains, 1 rue Buzeaux,

esplanade du Général-Leclerc, ancienne esplanade de Plage, 40 rue Henri-Leboeuf, ancienne rue Pierre-Lefort

Ancienne pension de famille Carlus (IA80001401) Hauts-de-France, Somme, Mers-les-Bains, 17 rue Jules-Barni,

ancienne rue de la Falaise, rue François-Coppée, ancienne rue Traversière

Ensemble de 8 magasins de commerce avec logements à l'étage à Mers-les-Bains (IA80001493) Picardie, Somme,

Mers-les-Bains, 56 à 82 rue Jules-Barni, ancienne rue de la Falaise

Garage (?), puis maison, dite Le Poussin (IA80002018) Picardie, Somme, Mers-les-Bains, 16 rue Jules-Barni, ancienne  
rue de la Falaise

Grand Hôtel Bellevue à Mers-les-Bains (IA80001416) Hauts-de-France, Somme, Mers-les-Bains, 24 esplanade  
du Général-Leclerc, ancienne esplanade de la Plage, rue Raspail, ancienne rue Bellevue

Maison (IA80002014) Picardie, Somme, Mers-les-Bains, 8 rue Jules-Barni, ancienne rue de la Falaise

Maison, dite Château (IA80001366) Picardie, Somme, Mers-les-Bains, 18 esplanade du Général-Leclerc, ancienne  
esplanade de la Plage, 1 rue François-Coppée, ancienne rue Traversière

Maison, dite Coup de Vent (IA80001412) Picardie, Somme, Mers-les-Bains, 25 esplanade du Général-Leclerc, ancienne esplanade de la Plage, rue Raspail, ancienne rue Bellevue

Maison, dite Isabelle (IA80001406) Picardie, Somme, Mers-les-Bains, 15 rue Henri-Leboeuf, ancienne rue Pierre-Lefort

Maison, dite L'Horizon (IA80001368) Picardie, Somme, Mers-les-Bains, 16 esplanade du Général-Leclerc, ancienne esplanade de la Plage, 16 rue Henri-Leboeuf, ancienne rue Pierre-Lefort

Maison, dite La Rafale (IA80001367) Picardie, Somme, Mers-les-Bains, 17 esplanade du Général-Leclerc, ancienne esplanade de la Plage

Maison, dite La Tocade (IA80002017) Picardie, Somme, Mers-les-Bains, 14 rue Jules-Barni, ancienne rue de la Falaise

Maison, dite La Violette (IA80001410) Picardie, Somme, Mers-les-Bains, 23 esplanade du Général-Leclerc, ancienne esplanade de la Plage, rue Henri-Leboeuf, ancienne rue Pierre-Lefort

Maison, dite Les Coccinelles (IA80001408) Picardie, Somme, Mers-les-Bains, 19 esplanade du Général-Leclerc, ancienne esplanade de la Plage, 8 rue François-Coppée, ancienne rue Traversière

Maison, dite Les Fleurs, actuellement immeuble à logements (IA80001529) Picardie, Somme, Mers-les-Bains, 26 esplanade du Général-Leclerc, ancienne esplanade de la Plage

Maison, dite Les Goélands (IA80002015) Picardie, Somme, Mers-les-Bains, 10 rue Jules-Barni, ancienne rue de la Falaise

Maison, dite Les Rosiers (IA80001528) Picardie, Somme, Mers-les-Bains, 13 rue Henri-Leboeuf, ancienne rue Pierre-Lefort

Maison, dite Petit Tout (IA80002016) Picardie, Somme, Mers-les-Bains, 12 rue Jules-Barni, ancienne rue de la Falaise

Maison, dite Picardie (IA80001370) Picardie, Somme, Mers-les-Bains, 13 esplanade du Général-Leclerc, ancienne esplanade de la Plage, 10 rue Henri-Leboeuf, ancienne rue Pierre-Lefort

Maison, dite Vieux Temps (IA80002111) Picardie, Somme, Mers-les-Bains, 22 rue Henri-Leboeuf, ancienne rue Pierre-Lefort, rue François-Coppée, ancienne rue Traversière

Maison, dite Villa Bienvenue (IA80001409) Picardie, Somme, Mers-les-Bains, 20 esplanade du Général-Leclerc, ancienne esplanade de la Plage, rue François-Coppée, ancienne rue Traversière

Maison, puis maisons dites Glen Rock et Faust, actuellement immeuble à logements (IA80001413) Picardie, Somme, Mers-les-Bains, 28, 29 esplanade du Général-Leclerc, ancienne esplanade de la Plage

Maison à deux logements accolés (IA80001405) Picardie, Somme, Mers-les-Bains, 17, 19 rue Henri-Leboeuf, ancienne rue Pierre-Lefort, 3 rue Raspail, ancienne rue Bellevue

Maison à deux logements accolés (IA80002022) Picardie, Somme, Mers-les-Bains, 36, 38 rue Jules-Barni, ancienne rue de la Falaise

Maison à deux logements accolés, dite Villa Coquette et Villa Précieuse, actuellement Gabriel (IA80001407) Picardie, Somme, Mers-les-Bains, 11 rue Henri-Leboeuf, ancienne rue Pierre-Lefort, 6, 8 rue François-Coppée, ancienne rue Traversière

Maison à deux logements accolés (dont Denise) (IA80002021) Picardie, Somme, Mers-les-Bains, 32, 34 rue Jules-Barni, ancienne rue de la Falaise

Maison à deux logements accolés (dont Etoile de Mer) (IA80001356) Picardie, Somme, Mers-les-Bains, 12, 14 rue Henri-Leboeuf, ancienne rue Pierre-Lefort

Maison à deux logements accolés (dont Jeune Temps) (IA80002020) Picardie, Somme, Mers-les-Bains, 28, 30 rue Jules-Barni, ancienne rue de la Falaise

Maison à deux logements accolés (dont La Crevette) (IA80002019) Picardie, Somme, Mers-les-Bains, 18, 20 rue Jules-Barni, ancienne rue de la Falaise

Maison à deux logements accolés (dont Les Bruyères) (IA80002026) Picardie, Somme, Mers-les-Bains, 3, 5 rue François-Coppée, ancienne rue Traversière

Maison à deux logements accolés (dont Pierre) (IA80001403) Picardie, Somme, Mers-les-Bains, 10, 12 rue François-Coppée, ancienne rue Traversière

Maison à plusieurs logements accolés et superposés (IA80001369) Picardie, Somme, Mers-les-Bains, 14, 15 esplanade du Général-Leclerc, ancienne esplanade de la Plage

Maison à plusieurs logements superposés, dite Aigue Marine (IA80001411) Picardie, Somme, Mers-les-Bains, 21 esplanade du Général-Leclerc, ancienne esplanade de la Plage

Maison à plusieurs logements superposés, dite La Vague (IA80001415) Picardie, Somme, Mers-les-Bains, 22 esplanade du Général-Leclerc, ancienne esplanade de la Plage, rue Henri-Leboeuf, ancienne rue Pierre-Lefort

Maison à plusieurs logements superposés, dite Villa Pomone (IA80001371) Picardie, Somme, Mers-les-Bains, 12 esplanade du Général-Leclerc, ancienne esplanade de la Plage, 8 rue Henri-Leboeuf, ancienne rue Pierre-Lefort

Maison à quatre logements accolés (dont Kermaria) (IA80002023) Picardie, Somme, Mers-les-Bains, 40, 42, 44, 46 rue Jules-Barni, ancienne rue de la Falaise

Maison à quatre logements accolés (dont Madjany) (IA80002024) Picardie, Somme, Mers-les-Bains, 48, 50, 52, 54 rue Jules-Barni, ancienne rue de la Falaise

Maison à trois logements accolés (dont La Perle) (IA80001402) Picardie, Somme, Mers-les-Bains, 19 rue Jules-Barni, ancienne rue de la Falaise, 14, 16 rue François-Coppée, ancienne rue Traversière

Auteur(s) du dossier : Elisabeth Justome

Copyright(s) : (c) Région Hauts-de-France - Inventaire général ; (c) Département de la Somme ; (c) SMACOPI





Plan de 1873 (AD Somme).

IVR22\_20038001160XAB

Auteur de l'illustration : Monnehay-Vulliet Marie-Laure

(c) Ministère de la culture - Inventaire général ; (c) Département de la Somme ; (c) SMACOPI ; (c) AGIR-Pic  
reproduction soumise à autorisation du titulaire des droits d'exploitation



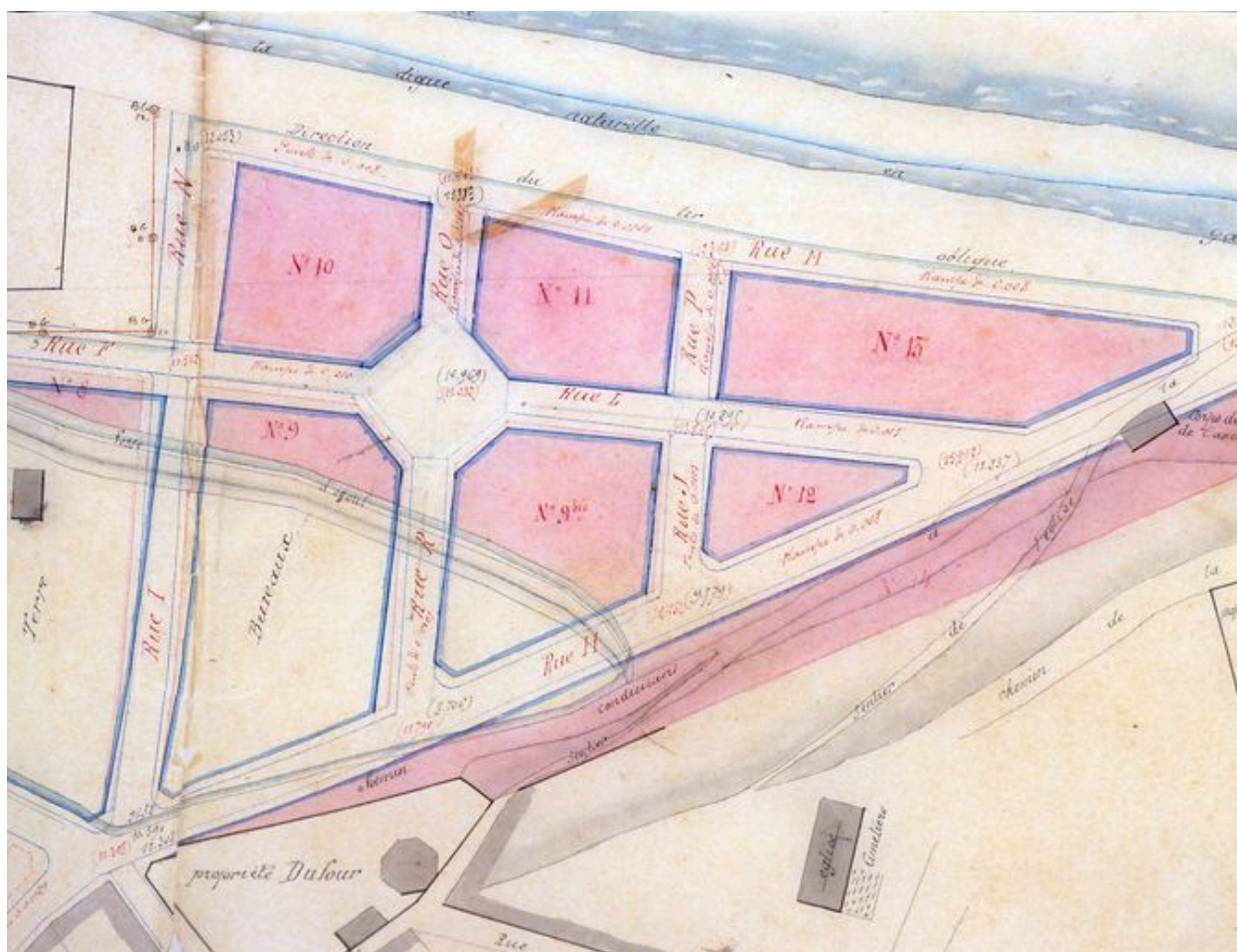


Détail de la partie gauche du plan de 1873 (AD Somme).

IVR22\_20038001161XAB

Auteur de l'illustration : Monnehay-Vulliet Marie-Laure

(c) Ministère de la culture - Inventaire général ; (c) Département de la Somme ; (c) SMACOPI ; (c) AGIR-Pic  
reproduction soumise à autorisation du titulaire des droits d'exploitation

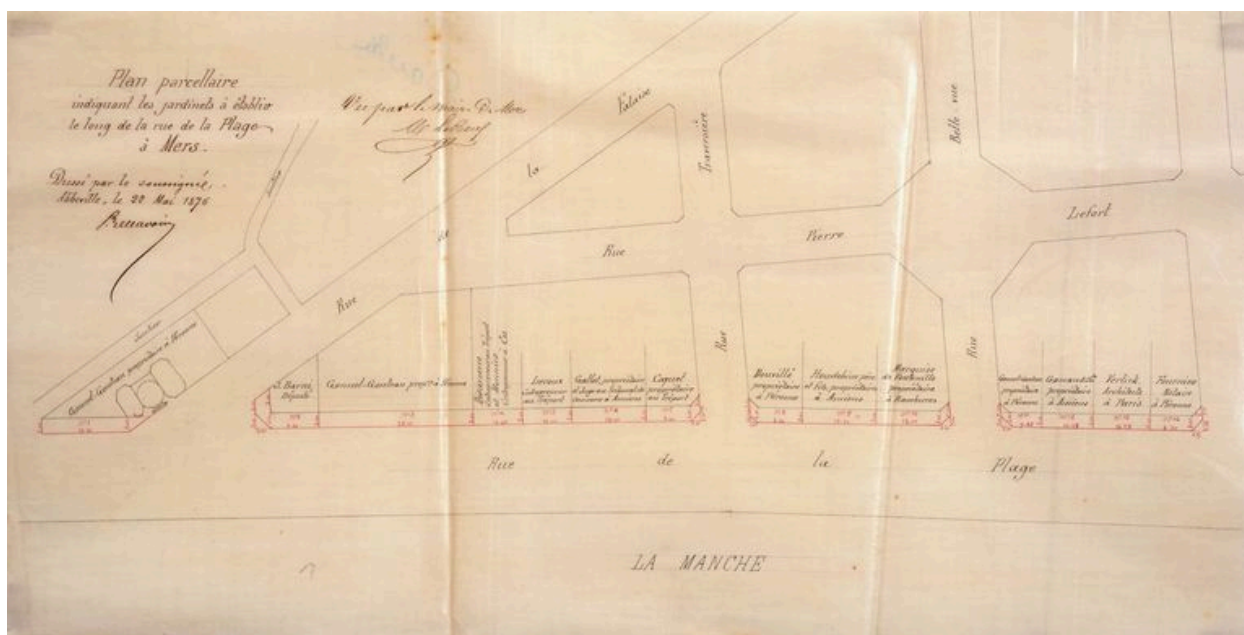


Détail de la partie droite du plan de 1873 (AD Somme).

IVR22\_20038001162XAB

Auteur de l'illustration : Monnehay-Vulliet Marie-Laure

(c) Ministère de la culture - Inventaire général ; (c) Département de la Somme ; (c) SMACOPI ; (c) AGIR-Pic  
reproduction soumise à autorisation du titulaire des droits d'exploitation



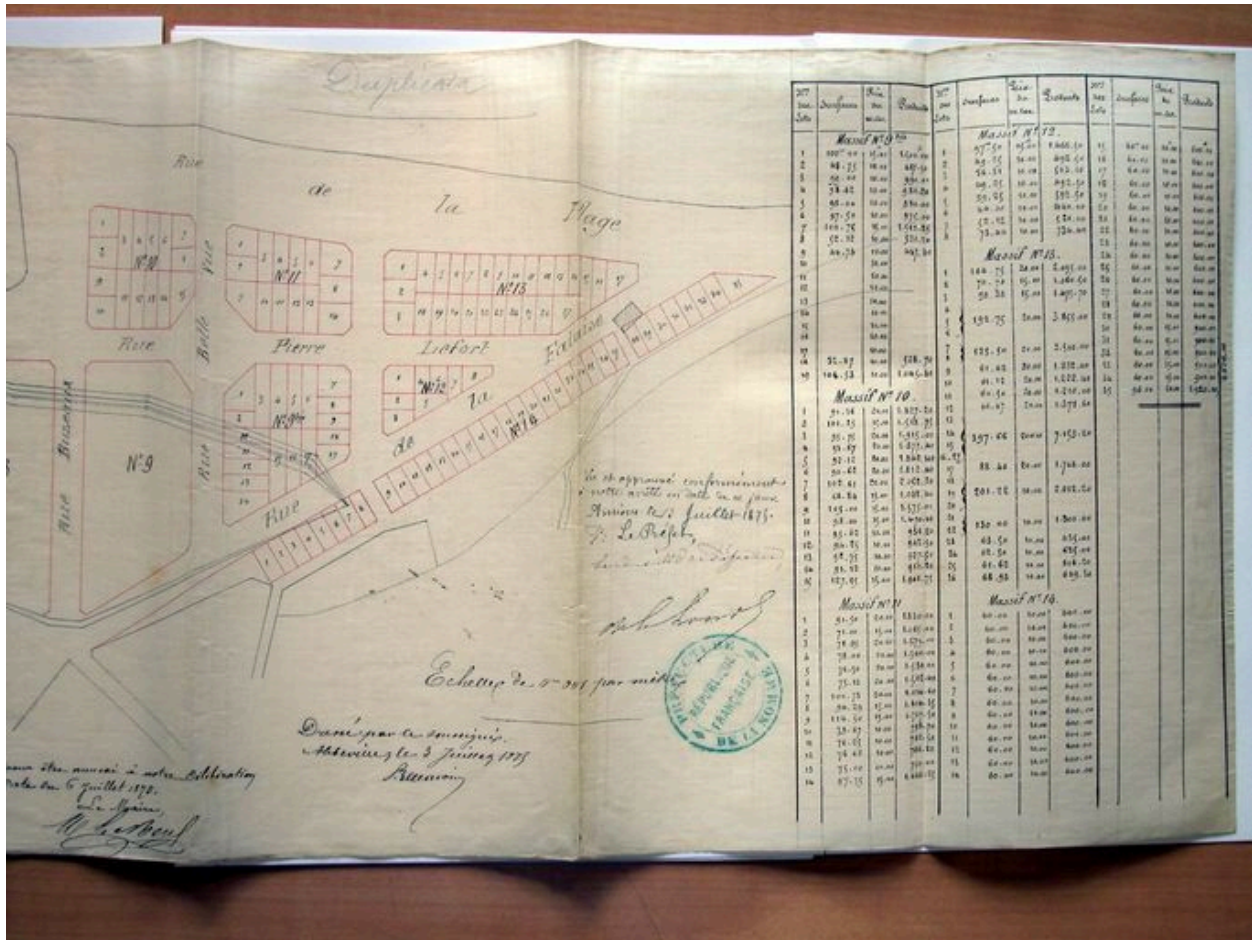
Etablissement de jardins le long de la digue, 1876 (AD Somme).

IVR22\_20038001184XAB

Auteur de l'illustration : Monnehay-Vulliet Marie-Laure

(c) Ministère de la culture - Inventaire général ; (c) Département de la Somme ; (c) SMACOPI ; (c) AGIR-Pic  
reproduction soumise à autorisation du titulaire des droits d'exploitation





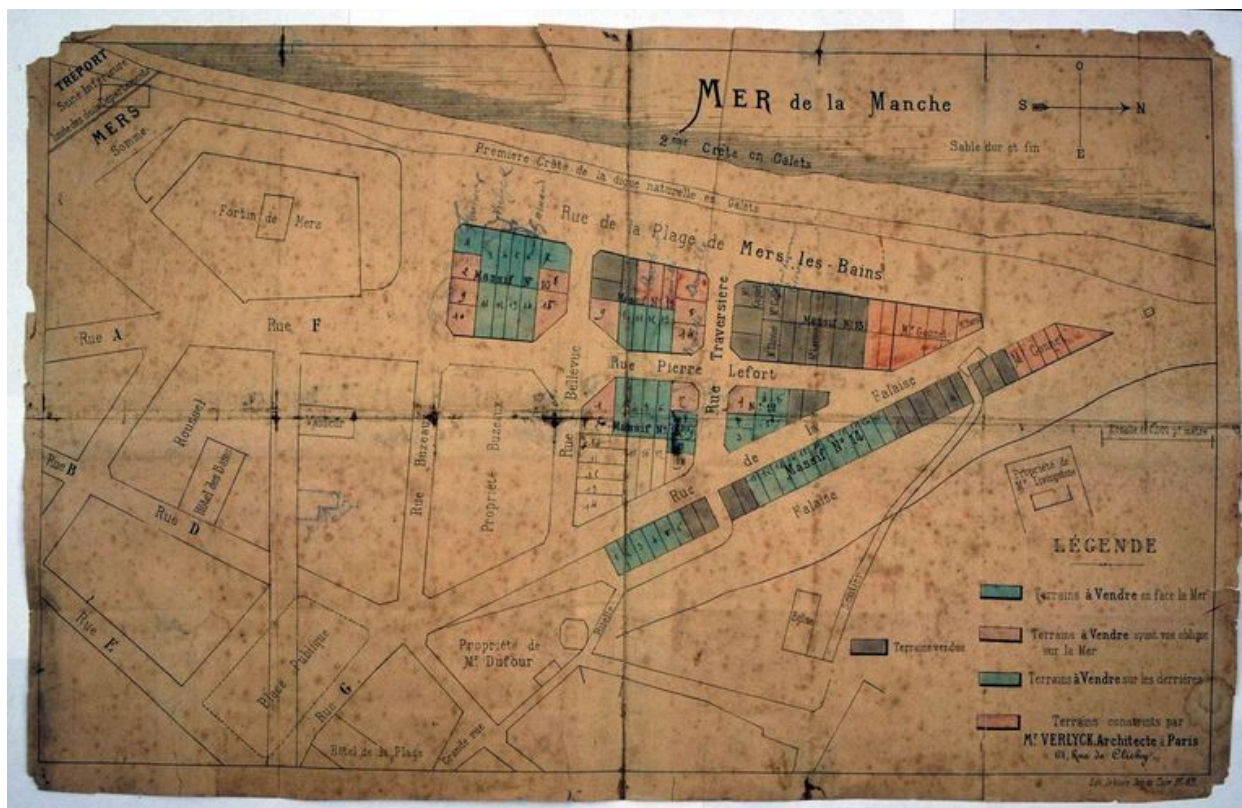
Plan du lotissement, avec mention des surfaces et de prix de chaque lot, par Bellavoine, d'après Delorasse, duplicata dressé le 3 juillet 1975 (AD Somme).

IVR22\_20058003502NUCAB

Auteur de l'illustration : Justome Elisabeth (reproduction)

(c) Région Hauts-de-France - Inventaire général ; (c) Département de la Somme ; (c) SMACOPI  
 reproduction soumise à autorisation du titulaire des droits d'exploitation



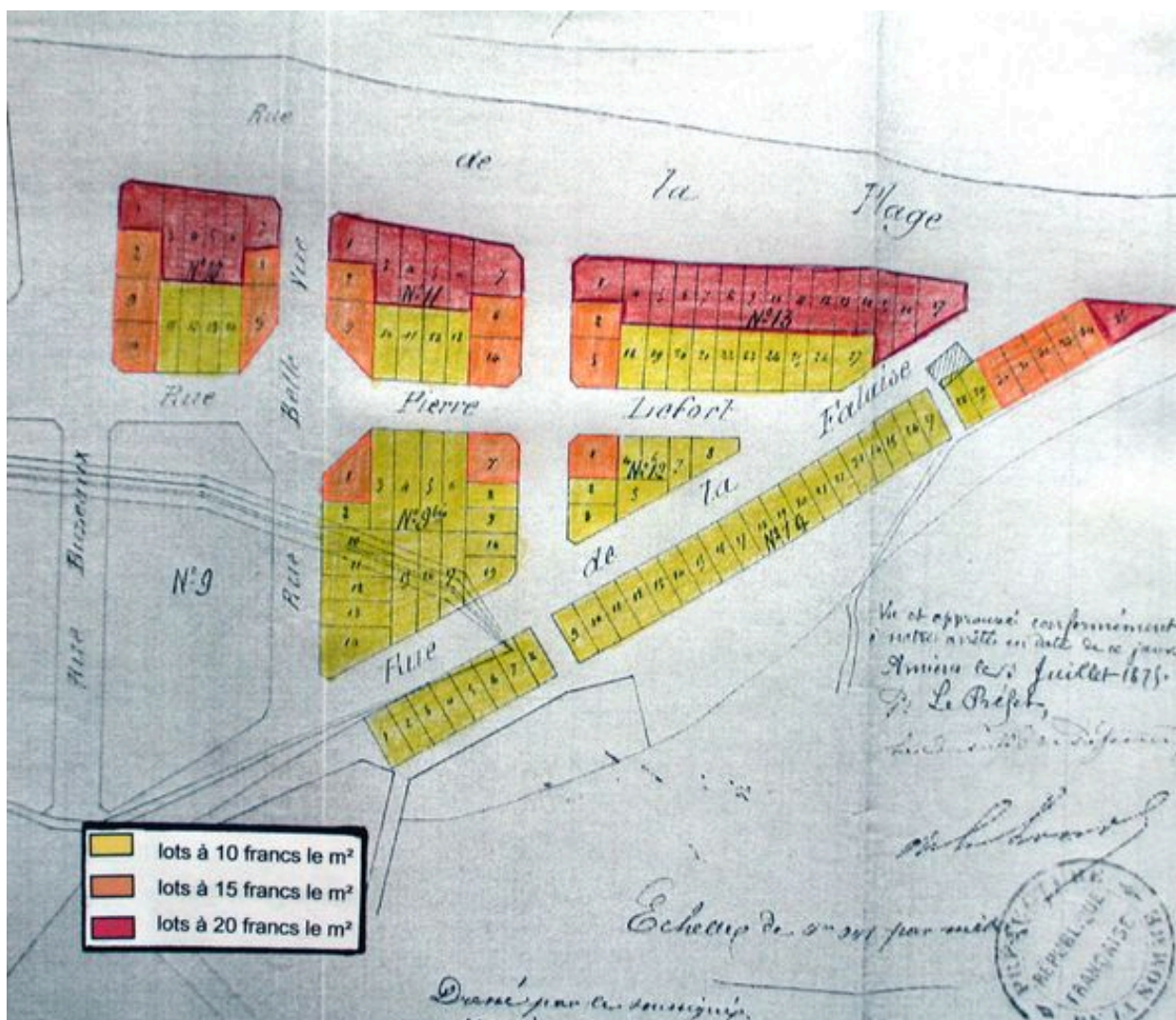


Plan des terrains à vendre et des terrains construits par Verlyck architecte, [entre 1874 et 1879], (AC Mers-les-Bains).

IVR22\_20008000629XAB

Auteur de l'illustration : Leullier Irwin

(c) Ministère de la culture - Inventaire général ; (c) AGIR-Pic  
reproduction soumise à autorisation du titulaire des droits d'exploitation



Prix de chaque lot, dessin d'après le plan original.

IVR22\_20058003503NUDAB

Auteur de l'illustration : Elisabeth Justome

Technique de relevé : reprise de fond ;

(c) Région Hauts-de-France - Inventaire général ; (c) Département de la Somme ; (c) SMACOPI  
reproduction soumise à autorisation du titulaire des droits d'exploitation





Les maisons du front de mer dessinées par l'architecte Verlyck, aujourd'hui détruites, photographie, 2e moitié 20e siècle.

IVR22\_20048000497XAB

Auteur de l'illustration : Monnehay-Vulliet Marie-Laure

(c) Ministère de la culture - Inventaire général ; (c) Département de la Somme ; (c) SMACOPI ; (c) AGIR-Pic  
reproduction soumise à autorisation du titulaire des droits d'exploitation



La rue Jules-Barni, vue depuis l'Esplanade.

IVR22\_20058003501NUCA

Auteur de l'illustration : Elisabeth Justome

(c) Région Hauts-de-France - Inventaire général ; (c) Département de la Somme ; (c) SMACOPI  
reproduction soumise à autorisation du titulaire des droits d'exploitation





Angle des rues Henri-Leboeuf et François-Coppée.

IVR22\_20058003462NUCA

Auteur de l'illustration : Elisabeth Justome

(c) Région Hauts-de-France - Inventaire général ; (c) Département de la Somme ; (c) SMACOPI  
reproduction soumise à autorisation du titulaire des droits d'exploitation



Ruelle des Matelots, façades arrières des maisons de la rue Jules-Barni, vue depuis le nord.

IVR22\_20058003430NUCA

Auteur de l'illustration : Elisabeth Justome

(c) Région Hauts-de-France - Inventaire général ; (c) Département de la Somme ; (c) SMACOPI  
reproduction soumise à autorisation du titulaire des droits d'exploitation





Ruelle des Matelots, façades arrières des maisons de la rue Jules-Barni, vue depuis le sud.

IVR22\_20058003431NUCA

Auteur de l'illustration : Elisabeth Justome

(c) Région Hauts-de-France - Inventaire général ; (c) Département de la Somme ; (c) SMACOPI  
reproduction soumise à autorisation du titulaire des droits d'exploitation



Façades postérieures des constructions d'un îlot situé entre l'Esplanade et la place de la rue Henri-Leboeuf.

IVR22\_20048001442NUCA

Auteur de l'illustration : Elisabeth Justome

(c) Région Hauts-de-France - Inventaire général ; (c) Département de la Somme ; (c) SMACOPI  
reproduction soumise à autorisation du titulaire des droits d'exploitation





Façades postérieures des constructions d'un îlot situé entre l'Esplanade et la place de la rue Henri-Lefort.

IVR22\_20048001443NUCA

Auteur de l'illustration : Elisabeth Justome

(c) Région Hauts-de-France - Inventaire général ; (c) Département de la Somme ; (c) SMACOPI  
reproduction soumise à autorisation du titulaire des droits d'exploitation



Elévations postérieures des habitations dites Coup de Vent, Les Fleurs, Faust et Glen Rock.

IVR22\_20048001444NUCA

Auteur de l'illustration : Elisabeth Justome

(c) Région Hauts-de-France - Inventaire général ; (c) Département de la Somme ; (c) SMACOPI  
reproduction soumise à autorisation du titulaire des droits d'exploitation



Ensemble de garages, 6 à 10 rue Henri-Leboeuf.

IVR22\_20058003500NUCA

Auteur de l'illustration : Elisabeth Justome

(c) Région Hauts-de-France - Inventaire général ; (c) Département de la Somme ; (c) SMACOPI  
reproduction soumise à autorisation du titulaire des droits d'exploitation





Garages, 22 et 24 rue Jules-Barni (1982 AH 781-783).

IVR22\_20058003460NUCA

Auteur de l'illustration : Elisabeth Justome

(c) Région Hauts-de-France - Inventaire général ; (c) Département de la Somme ; (c) SMACOPI  
reproduction soumise à autorisation du titulaire des droits d'exploitation





Garages, 26 rue Jules-Barni (1982 AH 933, 934).

IVR22\_20058003461NUCA

Auteur de l'illustration : Elisabeth Justome

(c) Région Hauts-de-France - Inventaire général ; (c) Département de la Somme ; (c) SMACOPI  
reproduction soumise à autorisation du titulaire des droits d'exploitation



Aménagements tardifs, 24 rue Henri-Leboeuf (1982 AH 957).

IVR22\_20058003497NUCA

Auteur de l'illustration : Elisabeth Justome

(c) Région Hauts-de-France - Inventaire général ; (c) Département de la Somme ; (c) SMACOPI  
reproduction soumise à autorisation du titulaire des droits d'exploitation



Elévations postérieures des maisons La Violette et la Vague, rue Henri-Leboeuf.

IVR22\_20058003496NUCA

Auteur de l'illustration : Elisabeth Justome

(c) Région Hauts-de-France - Inventaire général ; (c) Département de la Somme ; (c) SMACOPI  
reproduction soumise à autorisation du titulaire des droits d'exploitation





Maisons, 11 rue Jules-Barni et 1 rue Henri-Leboeuf (1982 AH 773, 774).

IVR22\_20058003479NUCA

Auteur de l'illustration : Elisabeth Justome

(c) Région Hauts-de-France - Inventaire général ; (c) Département de la Somme ; (c) SMACOPI  
reproduction soumise à autorisation du titulaire des droits d'exploitation



Maison, 15 rue Jules Barni avec garages 7 rue Henri-Leboeuf (1982 AH 1291).

IVR22\_20058003478NUCA

Auteur de l'illustration : Elisabeth Justome

(c) Région Hauts-de-France - Inventaire général ; (c) Département de la Somme ; (c) SMACOPI  
reproduction soumise à autorisation du titulaire des droits d'exploitation