

Hauts-de-France, Nord
Rumegies

Rue de l'Eglise

Références du dossier

Numéro de dossier : IA59002219
Date de l'enquête initiale : 2003
Date(s) de rédaction : 2004
Cadre de l'étude : inventaire topographique PNR Scarpe-Escaut
Degré d'étude : étudié

Désignation

Dénomination : rue

Compléments de localisation

Milieu d'implantation : en village
Références cadastrales : 1830, feuille, D2 ; 1913, 6e, feuille ; 2003, dalle, H6

Historique

La rue de l'Eglise, appelé chemin de Lille en 1663, devient place de l'Eglise au 19e siècle et prend le nom actuel en 1913, date de révision du cadastre. Sur le cadastre de 1830, elle est bordée de quelques grandes fermes. Pendant le premier quart du 20e siècle, elle a été lotie de maisons de bourg sur le côté nord.

Période(s) principale(s) : 17e siècle, 2e quart 19e siècle, 1er quart 20e siècle

Description

La rue est une partie de l'ancien chemin qui reliait Lille à Valenciennes, qui traverse le village du nord-ouest vers le sud-est. Elle se prolonge au nord par les rues Angèle-Lecat et Paul-Dussart, vers Lille et au sud par la rue Eugène-Millecamps et la rue du Grand Chemin. Les maisons en série - par deux ou trois - qui la composent sur le côté nord, sont des maisons que l'on peut qualifier de bourg : elles sont en brique, s'élèvent sur deux niveaux et sont couvertes de toitures à longs pans en tuile, plombifère et/ou brisés pour quelques unes. Leurs façades sont rehaussées de bandeaux, chaînage de brique de couleur ou céramique. Les maisons du 19e siècle situées au début et à la fin de la rue sont en léger retrait par rapport à la rue, les maisons du début du 20e siècle sont sur la rue, séparées entre elles par de petits espaces libres, donnant ainsi un rythme à la rue. Une maison légèrement plus haute, a des linteaux en fer, des combles et lucarnes couvertes d'un toit en pavillon en zinc. Le côté sud est composé de petites maisons et fermes élémentaires, en rez-de-chaussée et souvent en retrait par rapport à la rue, une grande ferme, transformée, une maison de maître et quelques maisons à étage face à l'église. Au croisement avec la rue Alexandre-Dubois est situé la place Banche-de-Sauw où était placé le monuments aux morts, déplacé à côté de l'église. En face de la place, la maison faisant la jonction avec la rue Alexandre-Dubois (204, rue de l'Eglise) est un bel aménagement du début du 20e siècle.

Éléments descriptifs

Matériau(x) du gros-oeuvre, mise en oeuvre et revêtement : brique
Matériau(x) de couverture : tuile

Références documentaires

Documents d'archive

- AD Nord : Série P31/626 (1830, 1913).

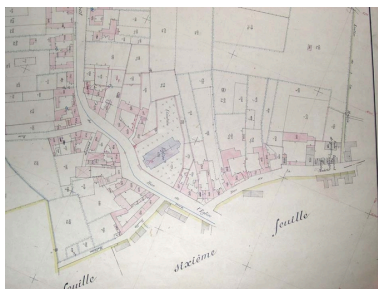
Périodiques

- DEBERSEE Marc. **Rues, chemins et lieux dits, mémoire vivante de Rumegies. Spécial Rumegies - Histoire magazine**, 2003.
p. 13

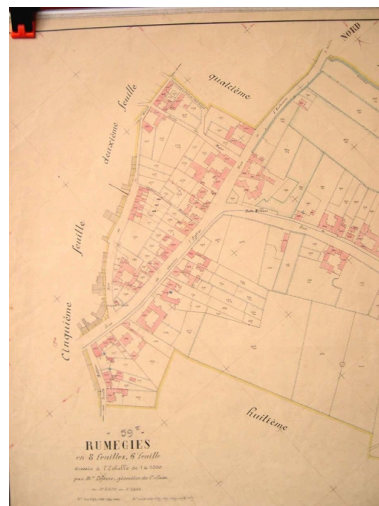
Illustrations



Cadastral de 1830, détail de la
feuille D2 (AD Nord : P31/626).
Phot. Sophie Luchier (reproduction)
IVR31_20045905491NUCA



Plan de situation. Cadastral
de 1913, 5e feuille, extrait
(AD Nord : P31/626).
Phot. Sophie Luchier (reproduction)
IVR31_20045905501NUCA



Cadastral de 1913, extrait de la
6e feuille (AD Nord : P31/626).
Phot. Sophie Luchier (reproduction)
IVR31_20045905493NUCA



Vue générale vers l'église.
Phot. Philippe Dapvril
IVR31_20045900684X



Alignement de maisons de bourg :
114-52, rue de l'Eglise, côté nord.
Phot. Pierre Thibaut
IVR31_20095901357VA



Alignement de maisons
de bourg, rue de l'Eglise.
Phot. Philippe Dapvril
IVR31_20045900681X



Alignement de maisons de bourg :
114-52, rue de l'Eglise, côté nord.
Phot. Philippe Dapvril



Vue générale de l'alignement
sud, les maisons élémentaires.



Vue générale d'une
maison élémentaire.

IVR31_20045900682X

Phot. Philippe Dapvril
IVR31_20045900692X

Phot. Philippe Dapvril
IVR31_20045900691X



Vue générale d'une
maison élémentaire.
Phot. Pierre Thibaut
IVR31_20095901335VA

Dossiers liés

Oeuvre(s) contenue(s) :

Oeuvre(s) en rapport :

Village (IA59002217) Nord-Pas-de-Calais, Nord, Rumegies

Auteur(s) du dossier : Sophie Luchier

Copyright(s) : (c) Région Hauts-de-France - Inventaire général ; (c) Parc Naturel Régional Scarpe-Escaut



Cadastre de 1830, détail de la feuille D2 (AD Nord : P31/626).

IVR31_20045905491NUCA

Auteur de l'illustration : Sophie Luchier (reproduction)

(c) Région Hauts-de-France - Inventaire général ; (c) Parc naturel régional Scarpe-Escaut ; (c) Département du Nord - Archives départementales

reproduction soumise à autorisation du titulaire des droits d'exploitation



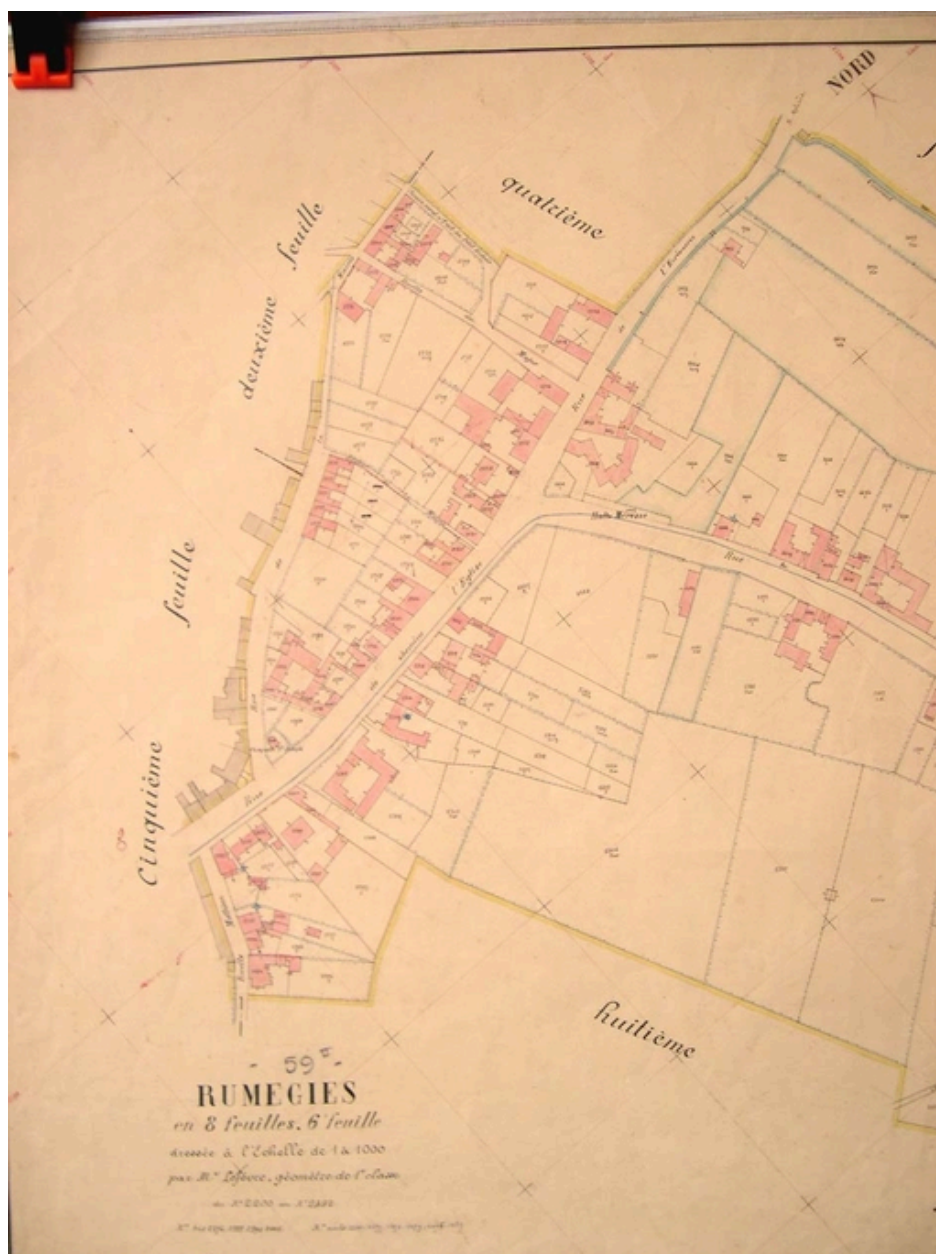
Plan de situation. Cadastre de 1913, 5e feuille, extrait (AD Nord : P31/626).

IVR31_20045905501NUCA

Auteur de l'illustration : Sophie Luchier (reproduction)

(c) Région Hauts-de-France - Inventaire général ; (c) Parc naturel régional Scarpe-Escaut ; (c) Département du Nord - Archives départementales

reproduction soumise à autorisation du titulaire des droits d'exploitation



Cadastre de 1913, extrait de la 6e feuille (AD Nord : P31/626).

IVR31_20045905493NUCA

Auteur de l'illustration : Sophie Luchier (reproduction)

(c) Région Hauts-de-France - Inventaire général ; (c) Parc naturel régional Scarpe-Escaut ; (c) Département du Nord - Archives départementales

reproduction soumise à autorisation du titulaire des droits d'exploitation



Vue générale vers l'église.

IVR31_20045900684X

Auteur de l'illustration : Philippe Dapvril

(c) Région Hauts-de-France - Inventaire général ; (c) Parc naturel régional Scarpe-Escaut
reproduction soumise à autorisation du titulaire des droits d'exploitation



Alignement de maisons de bourg : 114-52, rue de l'Eglise, côté nord.

IVR31_20095901357VA

Auteur de l'illustration : Pierre Thibaut

(c) Région Hauts-de-France - Inventaire général ; (c) Parc naturel régional Scarpe-Escout
reproduction soumise à autorisation du titulaire des droits d'exploitation



Alignement de maisons de bourg, rue de l'Eglise.

IVR31_20045900681X

Auteur de l'illustration : Philippe Dapvril

(c) Région Hauts-de-France - Inventaire général ; (c) Parc naturel régional Scarpe-Escaut
reproduction soumise à autorisation du titulaire des droits d'exploitation



Alignement de maisons de bourg : 114-52, rue de l'Eglise, côté nord.

IVR31_20045900682X

Auteur de l'illustration : Philippe Dapvril

(c) Région Hauts-de-France - Inventaire général ; (c) Parc naturel régional Scarpe-Escaut
reproduction soumise à autorisation du titulaire des droits d'exploitation



Vue générale de l'alignement sud, les maisons élémentaires.

IVR31_20045900692X

Auteur de l'illustration : Philippe Dapvril

(c) Région Hauts-de-France - Inventaire général ; (c) Parc naturel régional Scarpe-Escaut
reproduction soumise à autorisation du titulaire des droits d'exploitation



Vue générale d'une maison élémentaire.

IVR31_20045900691X

Auteur de l'illustration : Philippe Dapvril

(c) Région Hauts-de-France - Inventaire général ; (c) Parc naturel régional Scarpe-Escaut
reproduction soumise à autorisation du titulaire des droits d'exploitation



Vue générale d'une maison élémentaire.

IVR31_20095901335VA

Auteur de l'illustration : Pierre Thibaut

(c) Région Hauts-de-France - Inventaire général ; (c) Parc naturel régional Scarpe-Escaut
reproduction soumise à autorisation du titulaire des droits d'exploitation