

Hauts-de-France, Nord
Rosult
Petit-Rosult
rue du Capitaine-Deken

Pont, dit ponceau de la Caterie

Références du dossier

Numéro de dossier : IA59002506
Date de l'enquête initiale : 2005
Date(s) de rédaction : 2005
Cadre de l'étude : inventaire topographique PNR Scarpe-Escaut
Degré d'étude : étudié

Désignation

Dénomination : pont
Appellation : ponceau de la Caterie

Compléments de localisation

Milieu d'implantation : en écart
Réseau hydrographique : courant de la Caterie
Références cadastrales : non , adastré

Historique

Le ponceau a probablement été construit au 17e ou au 18e siècle. Il a été très utile aux déplacements des habitants jusqu'aux environs de 1875. En 1876, la commune projette d'établir un tronçon plus direct par le redressement de la rue du Pont-Censier ; les travaux une fois exécutés, le ponceau perd une grande partie de son utilité (A.D. Nord série O 511). En mauvais état, sa restauration a été réalisée durant le 2e semestre 2005.

Période(s) principale(s) : 17e siècle, 18e siècle (?)

Description

Le ponceau est formé d'une arche d'environ 1,60 m de portée sur environ 4 m de large. Le tablier est enherbé ; le parapet a disparu. Les culées sont protégées par des bajoyers inclinés, légèrement courbes du côté amont. Le ponceau est en moellons de grès, extrait localement, assemblés au mortier de chaux (des reprises de jointoiement indiquent des restaurations anciennes avec un mortier à la cendrée qui, par ses qualités physico-chimiques, était employé pour lier les maçonneries exposées à l'humidité). Les moellons sont de tailles variées ; ceux qui composent l'arche sont ébauchés en forme de trapèze assez épais à l'intrados et sont régulièrement assisés ; ceux qui les surmontent sont plus petits. Ce type de ponceau était fréquent à Rosult, ainsi qu'en atteste le plan terrier de 1664.

Éléments descriptifs

Matériau(x) du gros-oeuvre, mise en oeuvre et revêtement : grès, moellon

Typologies et état de conservation

État de conservation : restauré

Statut, intérêt et protection

Statut de la propriété : propriété publique

Références documentaires

Documents d'archive

- DUVILLERS, Paul. **Petite monographie de la paroisse de Rosult**. Cambrai : Imprimerie R. Villette, 1950.
- AD Nord : Série O 511 pièces 32 à 44, 70.

Documents figurés

- **Plan terrier des propriétés de l'abbaye de Saint-Amand, 1664** (Archives privées).


Illustrations



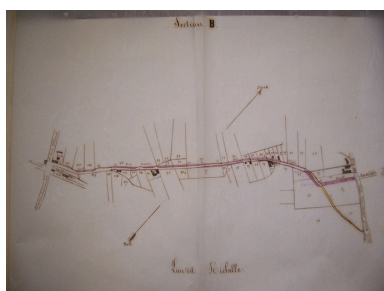
Situation sur le cadastre de 1830.
Phot. Cyril Cailleau (reproduction)
IVR31_20055907394NUC



Situation sur le cadastre de 1912.
Phot. Cyril Cailleau
IVR31_20055907395NUCA



Plan de waréchaix et excédant
de chemin au lieu-dit la
Place du Petit Rosult, 1860.
Phot. Cyril Cailleau (reproduction)
IVR31_20055907396NUCA



Proposition de classement et
de redressement du chemin
du Pont Censier, 1876.
Phot. Cyril Cailleau (reproduction)
IVR31_20055907397NUCA



Vue générale du ponceau
après restauration.
Phot. Pierre Thibaut
IVR31_20095902069XA



Vue générale avant restauration.
Phot. Philippe Dapvril
IVR31_20055900165X

Dossiers liés

Dossiers de synthèse :

Présentation de la commune de Rosult (IA59002225) Nord-Pas-de-Calais, Nord, Rosult

Oeuvre(s) contenue(s) :

Auteur(s) du dossier : Cyril Cailleau, Sophie Luchier

Copyright(s) : (c) Région Hauts-de-France - Inventaire général ; (c) Parc Naturel Régional Scarpe-Escaut

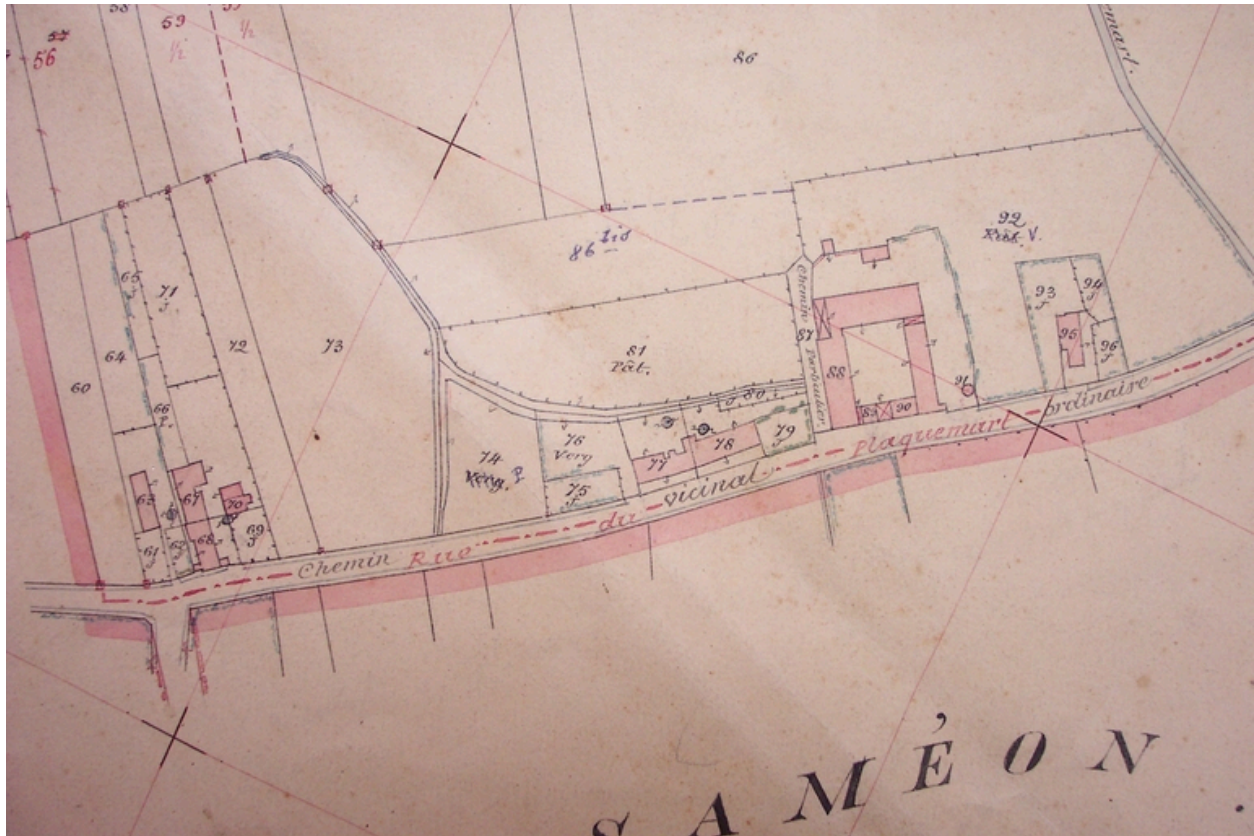


Situation sur le cadastre de 1830.

IVR31_20055907394NUC

Auteur de l'illustration : Cyril Cailleau (reproduction)

(c) Région Hauts-de-France - Inventaire général ; (c) Parc Naturel Régional Scarpe-Escaut ; (c) Département du Nord
reproduction soumise à autorisation du titulaire des droits d'exploitation



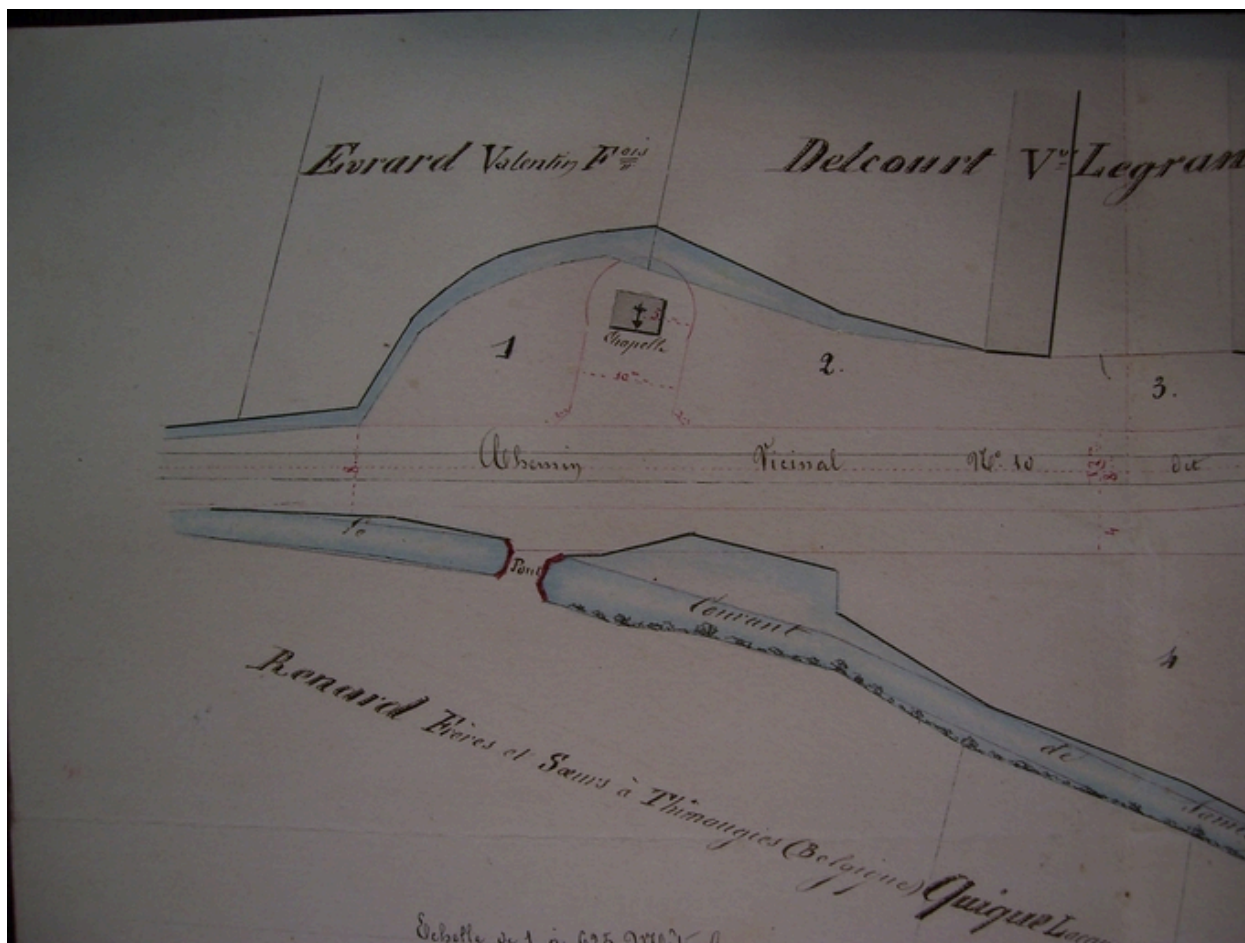
Situation sur le cadastre de 1912.

IVR31_20055907395NUCA

Auteur de l'illustration : Cyril Cailleau

(c) Région Hauts-de-France - Inventaire général, ADAGP ; (c) Parc naturel régional Scarpe-Escaut ; (c) Département du Nord

reproduction soumise à autorisation du titulaire des droits d'exploitation

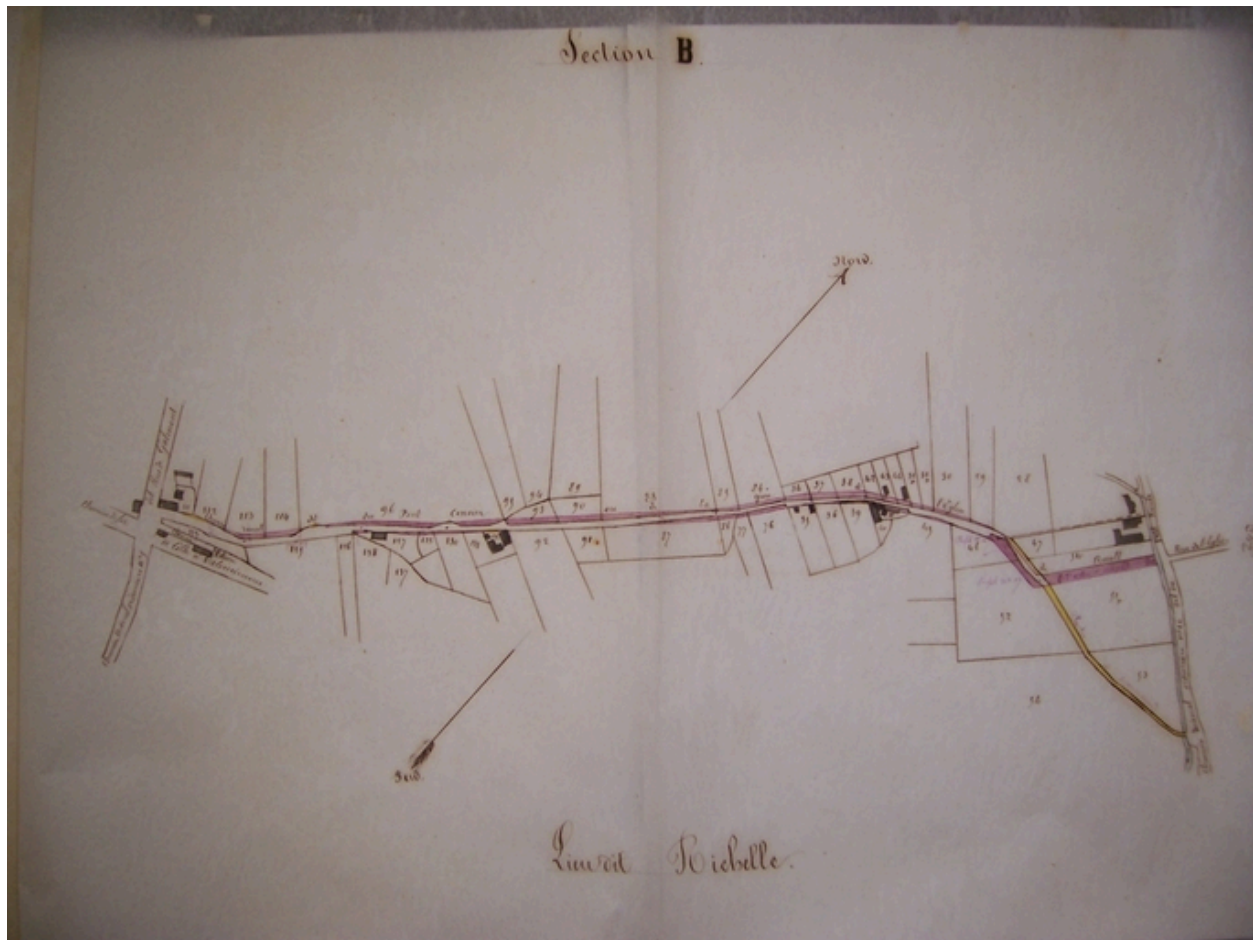


Plan de waréchaix et excédant de chemin au lieu-dit la Place du Petit Rosult, 1860.

IVR31_20055907396NUCA

Auteur de l'illustration : Cyril Cailleau (reproduction)

(c) Région Hauts-de-France - Inventaire général ; (c) Parc Naturel Régional Scarpe-Escaut ; (c) Département du Nord
reproduction soumise à autorisation du titulaire des droits d'exploitation



Proposition de classement et de redressement du chemin du Pont Censier, 1876.

IVR31_20055907397NUCA

Auteur de l'illustration : Cyril Cailleau (reproduction)

(c) Région Hauts-de-France - Inventaire général ; (c) Parc Naturel Régional Scarpe-Escaut ; (c) Département du Nord
reproduction soumise à autorisation du titulaire des droits d'exploitation



Vue générale du ponceau après restauration.

IVR31_20095902069XA

Auteur de l'illustration : Pierre Thibaut

(c) Région Hauts-de-France - Inventaire général ; (c) Parc naturel régional Scarpe-Escaut
reproduction soumise à autorisation du titulaire des droits d'exploitation



Vue générale avant restauration.

IVR31_20055900165X

Auteur de l'illustration : Philippe Dapvril

(c) Région Hauts-de-France - Inventaire général, ADAGP ; (c) Parc naturel régional Scarpe-Escaut
reproduction soumise à autorisation du titulaire des droits d'exploitation