

Hauts-de-France, Somme  
Saint-Fuscien

## Le territoire communal de Saint-Fuscien

### Références du dossier

Numéro de dossier : IA80002508

Date de l'enquête initiale : 2002

Date(s) de rédaction : 2002

Cadre de l'étude : inventaire topographique Amiens métropole

### Désignation

Aires d'études : Communauté d'agglomération Amiens Métropole

Milieu d'implantation :

### Présentation

#### DESCRIPTION

La commune de Saint-Fuscien (canton de Boves) s'étend, au sud d'Amiens, sur une superficie de 992 km<sup>2</sup> ; elle compte actuellement 1000 habitants. Située à l'extérieur de la rocade, qui isole une petite partie nord de la commune, elle est desservie par un réseau routier secondaire. L'habitat, qui comprend 354 immeubles (INSEE 1999) est concentré dans le village mais il existe quelques pôles isolés, au nord et au sud, en bordure de la route d'Amiens.

Deux vallées sèches traversent le territoire communal, l'une située au niveau de la rocade, au nord, l'autre plus importante, ceinturant le village et le séparant du hameau du Petit-Blangy, à l'ouest.

#### HISTORIQUE

La **carte de Cassini** (doc. 1), levée entre 1760 et 1789, donne une première représentation du territoire. Le village, desservi par une route secondaire, est situé sur le plateau ; le hameau du Petit-Cagny apparaît en contrebas, dans la vallée. La croix de Montjoie est visible, au nord.

Les documents conservés aux archives départementales (**série O** et **matrices cadastrales**) mentionnent la présence de carrières et argilières (lieu-dit la Terrière (G 344) et argillère appartenant à la commune G 243, dans les années 1860 et carrière communale G 196 et G 200, route de Dury à Sains), de fours à chaux, au Montjoie, appartenant à l'entrepreneur amiénois Armand Fernand Tellier, en activité jusqu'en 1939.

Un terrain d'aviation est aménagé au Mont-joie, où le propriétaire amiénois Gaston Gronier fait construire un hangar d'aviation en 1932, un second hangar en 1933 et une buvette, en 1935. L'ensemble est détruit en 1943.

Les matrices signalent également un lieu-dit le Moulin-Brûlé (D17 à 20), au sud-ouest de la commune. Elles font apparaître que les terres sont la propriété de nombreux habitants des communes voisines, en particulier Amiens et Sains-en-Amiénois. Les ouvriers des métiers du bâtiment y sont nombreux ; on signalera également la présence de sauteurs et coupeurs.

La **notice géographique et historique** rédigée en 1899 par l'instituteur Cavillon offre une synthèse de l'état de la commune à cette date.

Le territoire, d'une superficie de 992 hectares, comprend alors le village (373 habitants) et 2 hameaux : le Petit-Cagny (42 habitants) et le Petit-Saint-Fuscien (11 habitants), soit 426 habitants.

Il est traversé par des routes secondaires reliant le village aux agglomérations voisines (Amiens, au nord, Cagny et Boves à l'est, Dury à l'ouest, Vers-sur-Selle, au sud-ouest, Sains-en-Amiénois au sud).

La commune comprend 802 hectares de labour et 153 hectares de bois. Le domaine le plus important est celui du Petit-Cagny (200 hectares), le reste du territoire étant très morcelé.

L'auteur mentionne l'absence de carrière bien que la craie soit abondante. Les ouvriers du bâtiment travaillent essentiellement à Amiens.

Selon le **Dictionnaire historique et archéologique de Picardie** (1919), la seigneurie dépendant de la châtellenie de Boves appartient à l'abbaye, à partir de 1105.

La paroisse compte 256 habitants en 1698 et 187 en 1724. Seul le hameau du Petit-Cagny est cité dans cet ouvrage.

La notice consacrée à Saint-Fuscien par M. Crampon (1980) résume les principaux éléments connus par périodes. La voie romaine traversant le territoire et le village en droite ligne, un calvaire disparu au lieu-dit la Croix-Rompue, marquant le croisement de la voie romaine avec celle de la banlieue d'Amiens. Une croix de pierre au Montjoie, également disparue, marquait un emplacement duquel on pouvait voir l'abbaye de Saint-Fuscien, la cathédrale d'Amiens et l'abbaye de Corbie. La vallée de l'Enfer, était encore entièrement boisée au 18<sup>e</sup> siècle. L'auteur signale le passage d'Henri V d'Angleterre (1415) et celui de François Ier (1535).

Le champ d'aviation du Montjoie est le lieu de démonstrations importantes en 1899, 1908 et 1910.

Population : 256 habitants (1698), 187 (1724), 547 (1806), 550 (1851), 540 (1857), 426 (1896), 318 (1912), 286 (1957).

### **Conclusion**

L'organisation du territoire paroissial puis communal de Saint-Fuscien est liée à la présence de la voie romaine qui le traversait suivant un axe nord-sud. C'est sur un site de promontoire, en bordure de cette voie, qu'est implantée l'abbaye de Saint-Fuscien, commémorant un épisode de la christianisation. La voie romaine est abandonnée au Moyen-Age, détournée aux abords de l'abbaye. La suppression de la porte sud de l'enceinte de la ville d'Amiens entraîne le déclassement de la voie qui devient une route secondaire.

A la fin du 17<sup>e</sup> siècle et au début du 18<sup>e</sup> siècle, Saint-Fuscien est une des paroisses les moins peuplées de l'aire d'étude. La croissance reprend au début du 19<sup>e</sup> siècle mais baisse à partir du milieu du 19<sup>e</sup> siècle jusqu'au milieu du 20<sup>e</sup> siècle, avec un reprise ponctuelle vers 1880. Ce que montre également la croissance de l'agglomération (voir village).

Saint-Fuscien est une des rares communes de l'aire d'étude à compter deux hameaux en contrebas du village, celui du Petit-Cagny, à l'ouest, et celui du Petit-Saint-Fuscien, au nord, aujourd'hui inclus dans l'agglomération. Cette configuration est sans doute la conséquence de la présence de l'abbaye, vendue comme bien national en 1793.

Des édifices marquant les points stratégiques du territoire ne subsistent que quelques croix, dans le village et dans le hameau du Petit-Cagny.

La présence d'un aérodrome, lieu de démonstrations importantes en 1899, 1908 et 1910, qui semble antérieur à celui de Glisy.

Le réseau de chemins qui reliait le village aux villages voisins est partiellement conservé.

La construction de l'autoroute a isolé la partie nord de la commune, en limite d'Amiens, favorisant son urbanisation.

## **Références documentaires**

### **Documents d'archive**

- AD Somme. Série O ; 99 O 3372. **Saint-Fuscien. Administration communale (avant 1870).**
- AD Somme. Série O ; 99 O 3373. **Saint-Fuscien. Administration communale (après 1870).**
- AD Somme. Série O ; 99 O 3374. **Saint-Fuscien. Administration communale (1891-1939).**
- AD Somme. Série P ; 3 P 702/2. **Saint-Fuscien. Matrices cadastrales. 185[?].**
- AD Somme. Série P ; 3 P 702/3. **Saint-Fuscien. Matrices des propriétés foncières (1858-1880).**
- AD Somme. Série P ; 3 P 702/6. **Saint-Fuscien. Matrices des propriétés bâties. 1881-1911.**
- AD Somme. Série P ; 3 P 702/7. **Saint-Fuscien. Matrices des propriétés bâties. 1911-1963.**
- AD Somme. Série T ; 99 T 3807 705/1. **Plan de la mairie et école de garçons.** (questionnaire de 1878).
- AD Somme. 99 T 3807 705/2. **Saint-Fuscien. Plan de l'école de filles** (questionnaire de 1878).
- AD Somme. Monographies communales. **Notice géographique et historique.**

## Documents figurés

- **Carte de Cassini, planche 5 H**, imprimé, d'après Cassini, 1760-1789.
- **Saint-Fuscien. Plan par masses de culture**, Cardinet géomètre, 1805 (AD Somme ; 3 P 1101).

## Bibliographie

- SOCIÉTÉ DES ANTIQUAIRES DE PICARDIE. **Dictionnaire historique et archéologique de la Picardie**. Tome I : Arrondissement d'Amiens, cantons d'Amiens, Boves et Conty. Amiens : Société des antiquaires de Picardie, 1919. Rééd. Bruxelles : Editions culture et civilisation, 1979. p. 239-241
- CRAMPON, Maurice. **Le canton de Boves**. CNDP, 1980. p. 90-95

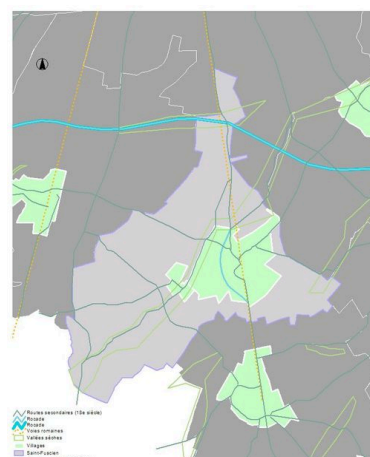
## Illustrations



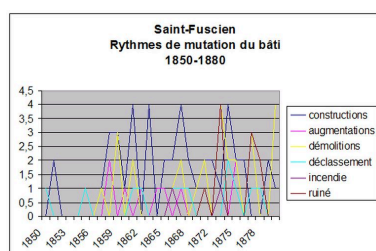
Saint-Fuscien sur la carte de Cassini (1760-1789).  
Phot. Isabelle Barbedor  
IVR22\_20038010303NUCA



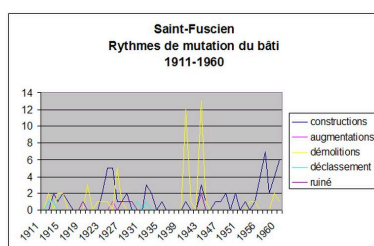
Plan géométrique de la commune de Saint-Fuscien, 1805 (AD Somme).  
Phot. Thierry Lefébure  
IVR22\_20048000256XA



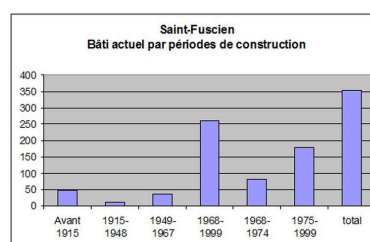
Le territoire communal.  
Phot. Isabelle Barbedor  
IVR22\_20048010358NUCA



Rythmes de mutations du bâti 1850-1880.  
Phot. Isabelle Barbedor  
IVR22\_20048010377NUCA



Rythmes de mutations du bâti 1911-1960.  
Phot. Isabelle Barbedor  
IVR22\_20048010378NUCA



Périodes de construction du bâti existant (INSEE 1999).  
Phot. Isabelle Barbedor  
IVR22\_20048010379NUCA

## Dossiers liés

### Dossier(s) de synthèse :

Amiens métropole - dossier de présentation (IA80002291)

### Oeuvres en rapport :

Hameau du Petit-Cagny (IA80002661) Hauts-de-France, Somme, Saint-Fuscien, le Petit-Cagny

Le village de Saint-Fuscien (IA80002364) Hauts-de-France, Somme, Saint-Fuscien

Auteur(s) du dossier : Isabelle Barbedor

Copyright(s) : (c) Région Hauts-de-France - Inventaire général



Saint-Fuscien sur la carte de Cassini (1760-1789).

IVR22\_20038010303NUCA

Auteur de l'illustration : Isabelle Barbedor

(c) Région Hauts-de-France - Inventaire général

reproduction soumise à autorisation du titulaire des droits d'exploitation



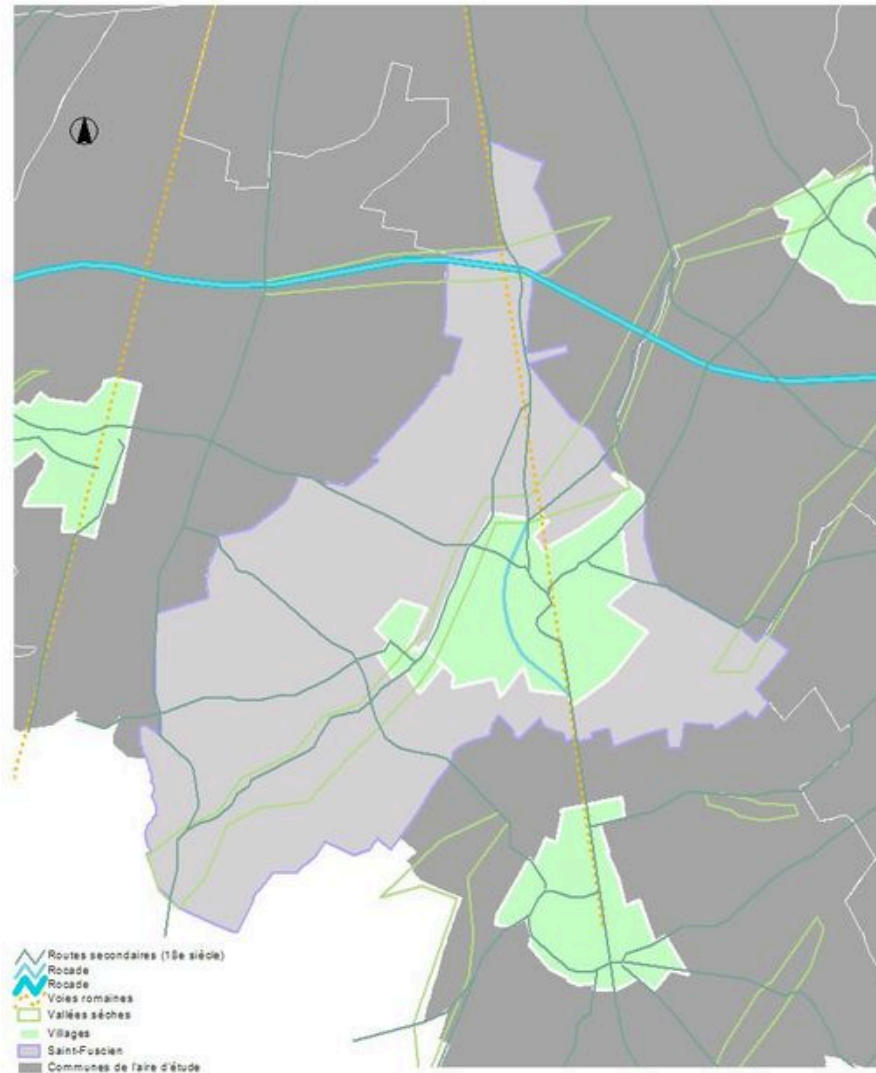
Plan géométrique de la commune de Saint-Fuscien, 1805 (AD Somme).

IVR22\_20048000256XA

Auteur de l'illustration : Thierry Lefébure

(c) Région Hauts-de-France - Inventaire général

reproduction soumise à autorisation du titulaire des droits d'exploitation



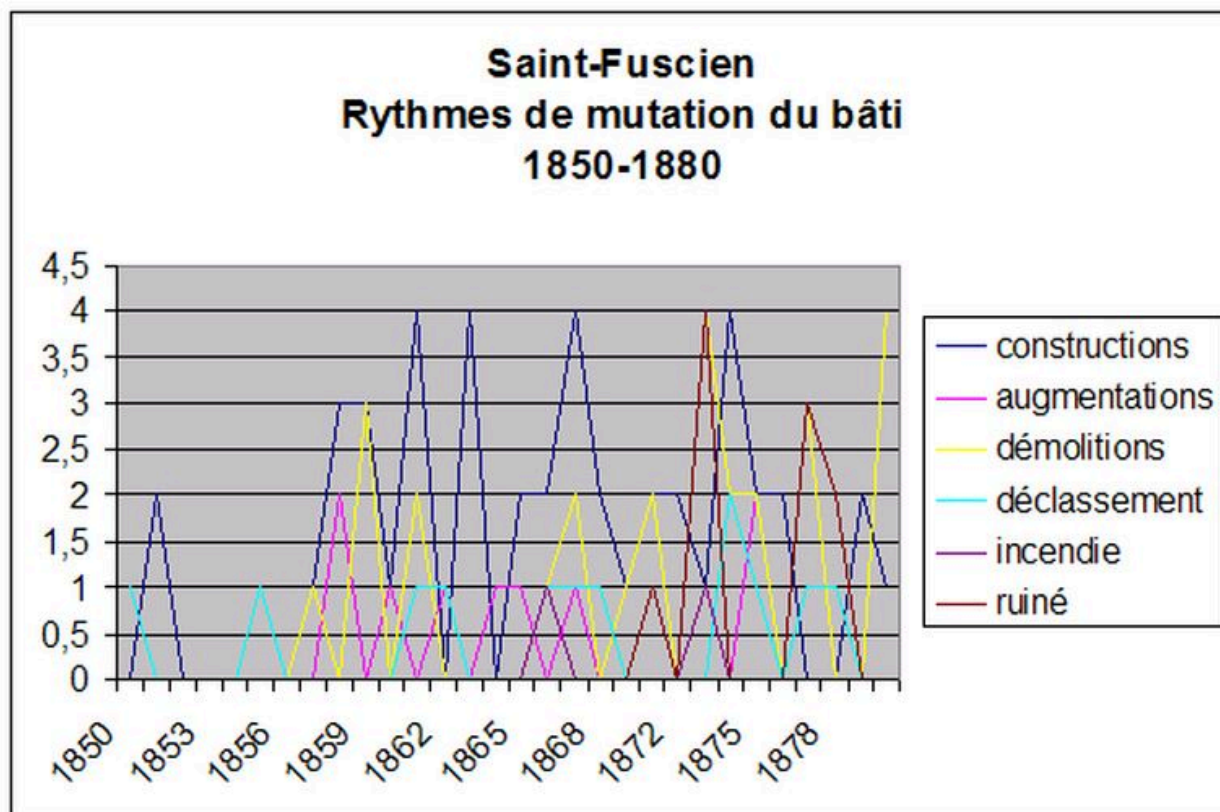
Le territoire communal.

IVR22\_20048010358NUCA

Auteur de l'illustration : Isabelle Barbedor

(c) Région Hauts-de-France - Inventaire général

reproduction soumise à autorisation du titulaire des droits d'exploitation



Rythmes de mutations du bâti 1850-1880.

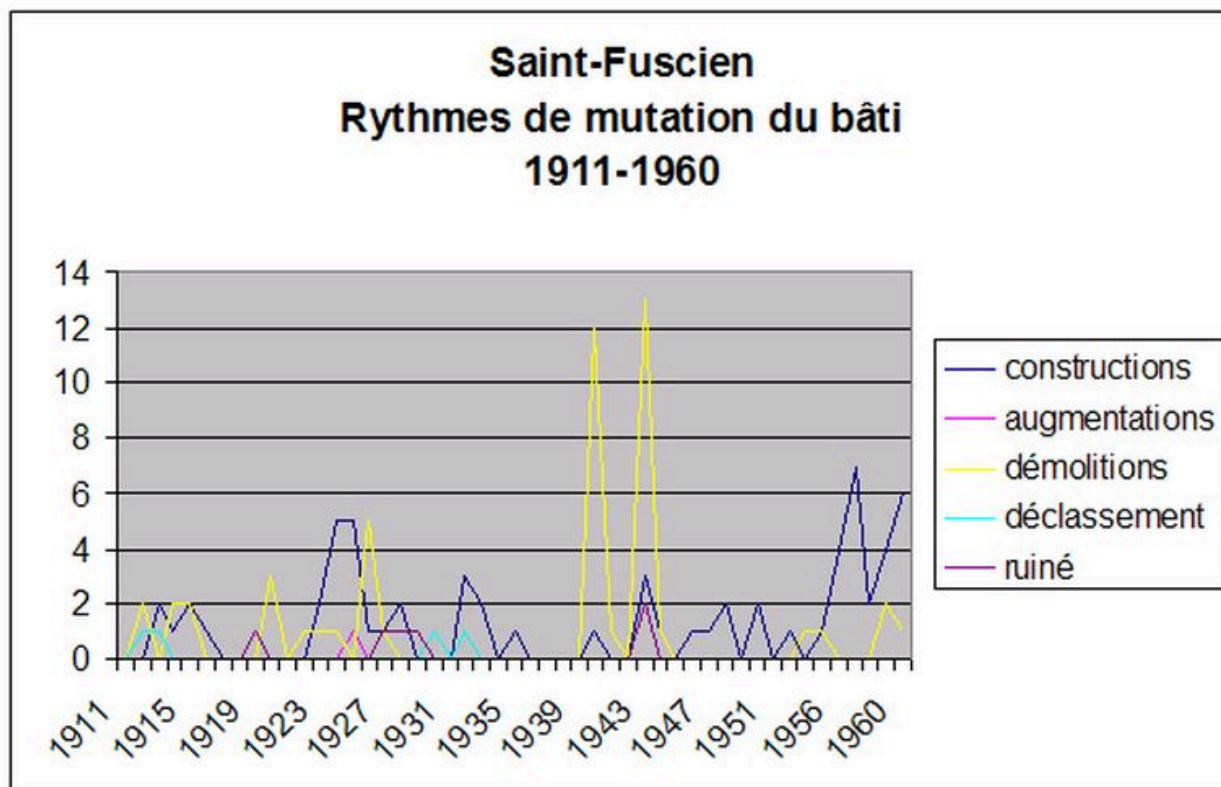
IVR22\_20048010377NUCA

Auteur de l'illustration : Isabelle Barbedor

(c) Région Hauts-de-France - Inventaire général

reproduction soumise à autorisation du titulaire des droits d'exploitation





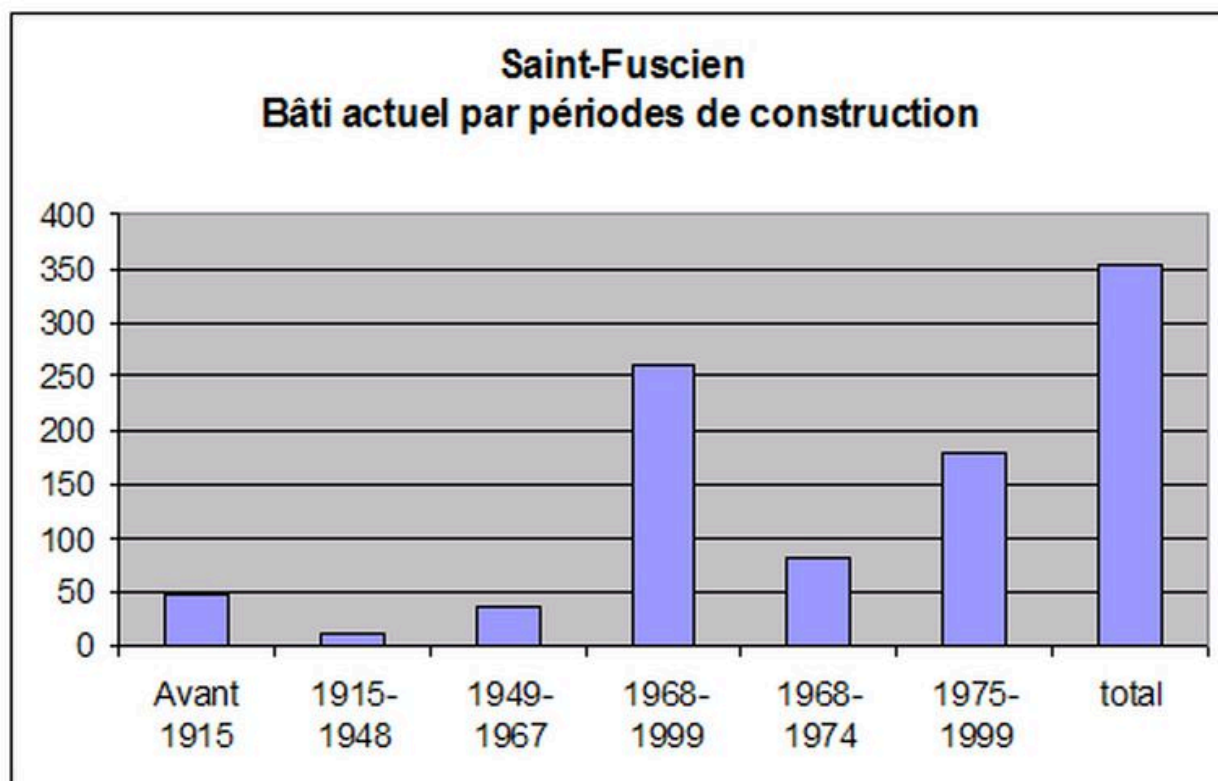
Rythmes de mutations du bâti 1911-1960.

IVR22\_20048010378NUCA

Auteur de l'illustration : Isabelle Barbedor

(c) Région Hauts-de-France - Inventaire général

reproduction soumise à autorisation du titulaire des droits d'exploitation



Périodes de construction du bâti existant (INSEE 1999).

IVR22\_20048010379NUCA

Auteur de l'illustration : Isabelle Barbedor

(c) Région Hauts-de-France - Inventaire général

reproduction soumise à autorisation du titulaire des droits d'exploitation