

Hauts-de-France, Oise  
Noyon  
place Aristide-Briand

## **Ancienne église Saint-Georges de Noyon devenue abbaye Saint-Pierre et Saint-Paul, puis église paroissiale Sainte-Godeberthe (détruite)**

### **Références du dossier**

Numéro de dossier : IA00049428  
Date de l'enquête initiale : 1986  
Date(s) de rédaction : 2009  
Cadre de l'étude : inventaire topographique canton de Noyon  
Degré d'étude : étudié

### **Désignation**

Dénomination : église, abbaye  
Vocable : Saint-Georges, Sainte-Godeberthe, Saint-Pierre, Saint-Paul  
Parties constituantes non étudiées : presbytère

### **Compléments de localisation**

Milieu d'implantation : en ville  
Références cadastrales : 1831, H, 351 ; 1974, AL. parcelle non cadastrée

### **Historique**

D'après les descriptions de Moët de la Forte-Maison et de Mazière, citées par A. Ponthieux (1912), l'ancienne église Sainte-Godeberthe était orientée, le portail ouvrait à l'ouest. Un oratoire, dédié à saint Georges, est donné en 650 à Godeberthe par la reine Bathilde, pour y fonder un monastère, qui comprenait également un hôtel et deux métairies. Dédiée aux saints Pierre et Paul, l'abbaye est donnée au chapitre de Noyon, en 977. Après la translation dans la cathédrale du corps de sainte Godeberthe, en 1167, l'église devenue paroissiale est dédiée à sainte Godeberthe (première mention en 1257). Elle possédait deux chapelles, l'une dédiée aux apôtres Pierre et Paul, l'autre à sainte Claire. Une fontaine miraculeuse aurait existé sous cette chapelle. Fermée en 1764, en raison de son état de vétusté, elle est réparée et réouverte en 1776. L'église sera vendue en 1791 et démolie pour agrandir la place du Marché. Le presbytère se trouvait rue de l'Abreuvoir. L'église détruite en 1791 est connue par un dessin de Beaucoustin. L'édifice, qui peut être daté du 16<sup>e</sup> siècle, présentait un plan allongé, avec un chœur plus élevé que la nef, et un clocher de milieu. Le grand portail ouvrant sur le chœur, visible sur cette image, semble correspondre au portail emprunté par les évêques lors des cérémonies d'entrée solennelle, évoqué par A. Ponthieux.

Période(s) principale(s) : 16<sup>e</sup> siècle

### **Description**

#### **Éléments descriptifs**

Plan : plan allongé  
Type(s) de couverture : toit à longs pans ; flèche polygonale

#### **Typologies et état de conservation**

Typologies : sanctuaire de porte  
État de conservation : détruit

## Références documentaires

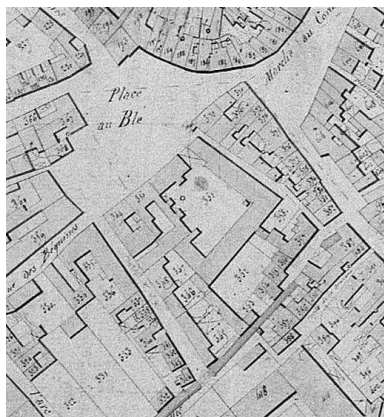
### Documents figurés

- **La face de l'église de Sainte-Godeberthe de Noyon, prise du côté du marché au bled en 1770**, phototypie par Berthaud. In *Comité archéol. et hist. Noyon : comptes rendus et mémoires lus aux séances*, tome X, 1894. p. LXXXVI.
- **Noyon. Cadastre napoléonien. Section H, de la ville**, 1832 (Hôtel des Impôts, Compiègne).

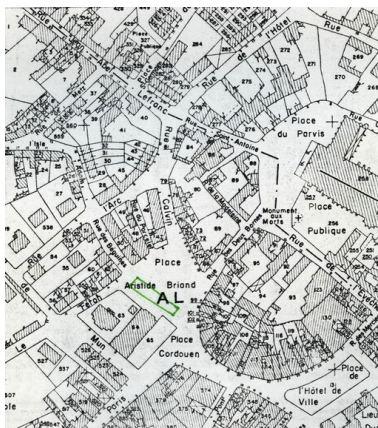
### Bibliographie

- PONTHEUX, Alfred. **L'ancien Noyon. Recherches historiques et topographiques sur les rues, maisons, hôtelleries et autres établissements de cette ville avant 1790**. Chauny, *Comité archéol. et hist. Noyon : comptes rendus et mémoires lus aux séances*, 1912. p. 43-49.


## Illustrations



Extrait du cadastre napoléonien (DGI).  
Repro. Isabelle Barbedor  
IVR22\_20096000578NUCA



Plan de situation. Extrait du plan cadastral de 1974, section AL.  
Repro. Monnehay-Vulliet Marie-Laure, Autr. Michel Hérold  
IVR22\_20096000432NUCA



Élévation nord, par Beaucousin, 1770 (BN, collection Beaucousin ; T. 8 8807, p 131).  
Repro. Monnehay-Vulliet Marie-Laure  
IVR22\_20096000416NUCA

## Dossiers liés

### Dossiers de synthèse :

L'architecture religieuse et hospitalière de la commune de Noyon (IA60000344) Hauts-de-France, Oise, Noyon

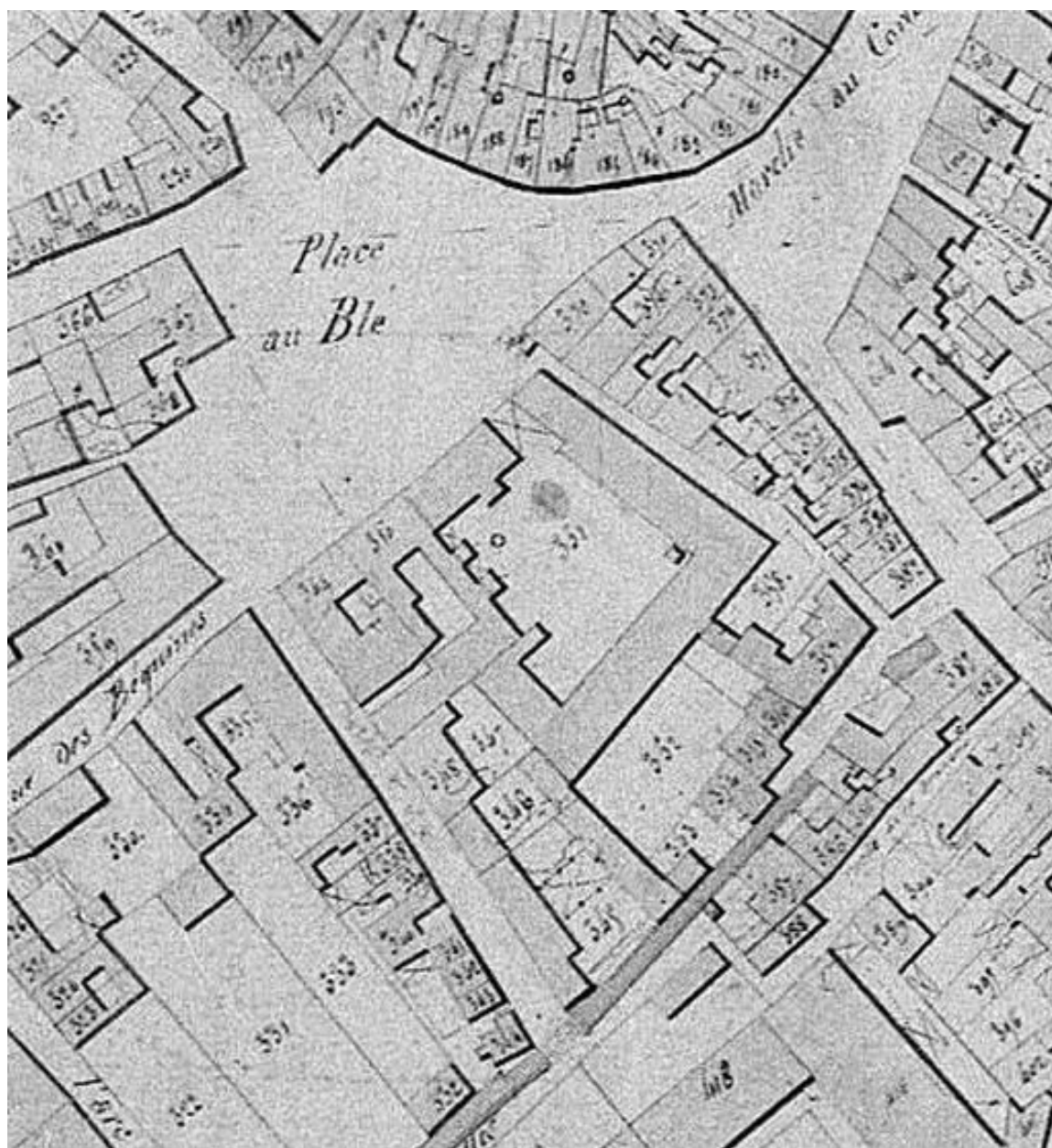
### Oeuvre(s) contenue(s) :

### Oeuvre(s) en rapport :

La ville de Noyon (IA60000345) Hauts-de-France, Oise, Noyon

Auteur(s) du dossier : Michel Hérold, Alain Nafilyan

Copyright(s) : (c) Région Hauts-de-France - Inventaire général ; (c) AGIR-Pic

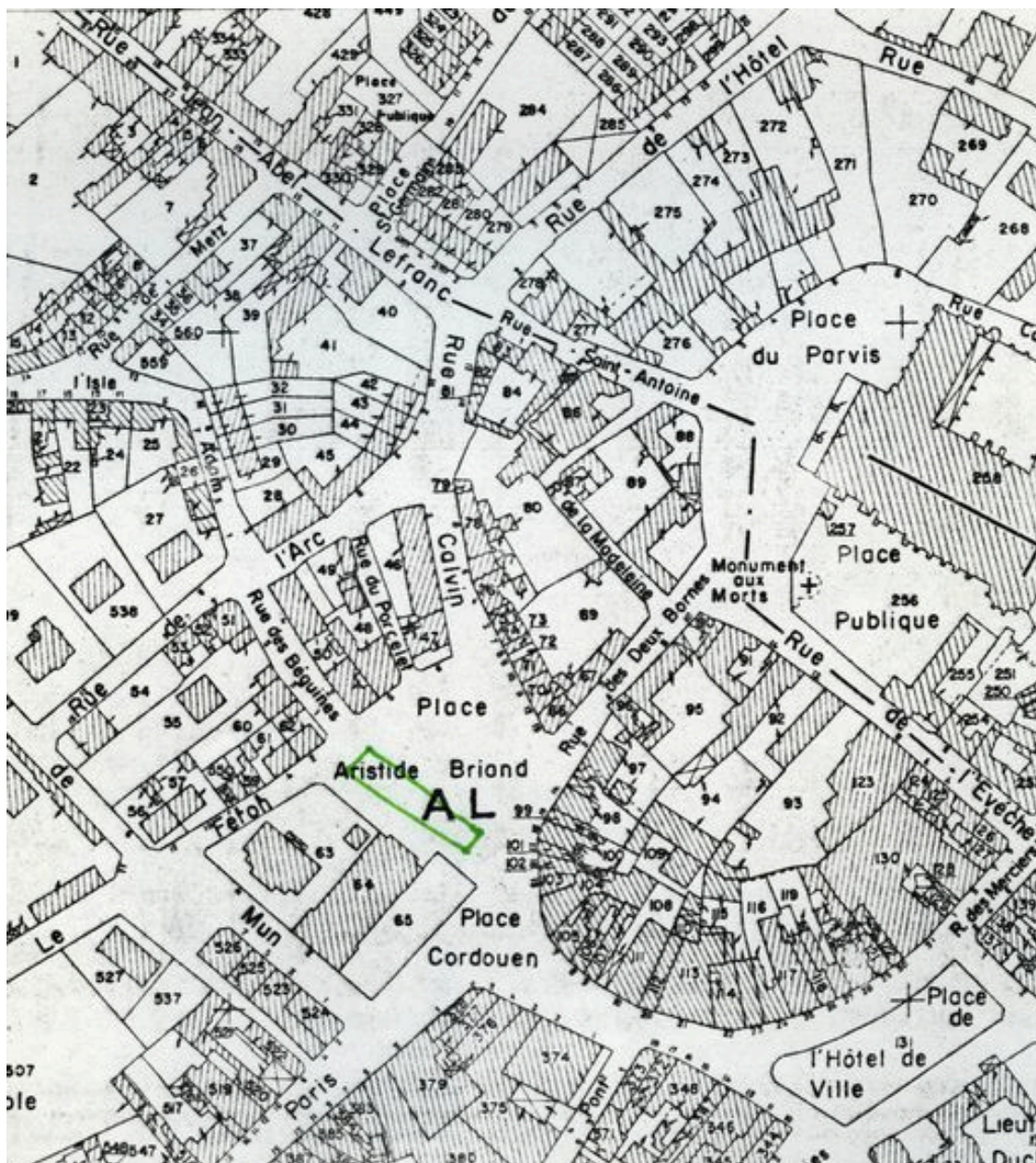


Extrait du cadastre napoléonien (DGI).

IVR22\_20096000578NUCA

Auteur de l'illustration (reproduction) : Isabelle Barbedor

(c) Région Hauts-de-France - Inventaire général ; (c) Ministère des finances  
reproduction soumise à autorisation du titulaire des droits d'exploitation



Plan de situation. Extrait du plan cadastral de 1974, section AL.

IVR22\_20096000432NUCA


Auteur de l'illustration (reproduction) : Monnehay-Vulliet Marie-Laure

Auteur du document reproduit : Michel Hérold

Technique de relevé : reprise de fond ;

(c) Région Hauts-de-France - Inventaire général

reproduction soumise à autorisation du titulaire des droits d'exploitation



Elévation nord, par Beaucousin, 1770 (BN, collection Beaucousin ; T. 8 8807, p 131).

IVR22\_20096000416NUCA

Auteur de l'illustration (reproduction) : Monnehay-Vulliet Marie-Laure

(c) Région Hauts-de-France - Inventaire général ; (c) Bibliothèque nationale de France

reproduction soumise à autorisation du titulaire des droits d'exploitation