

Hauts-de-France, Nord
Bouvignies

Presbytère

Références du dossier

Numéro de dossier : IA59002227
Date de l'enquête initiale : 2003
Date(s) de rédaction : 2004
Cadre de l'étude : inventaire topographique PNR Scarpe-Escaut
Degré d'étude : étudié

Désignation

Dénomination : presbytère

Compléments de localisation

Milieu d'implantation : en village
Références cadastrales : 1859, B, 604 ; 2003, B, 0430

Historique

Un presbytère est construit en 1672, rénové en 1779, dont témoigne le cartouche, puis vers 2002. Sur le cadastre de 1858 (parcelles B 60 (?), 605 (?) et 612), sa disposition ressemble à celle d'une ferme à cour fermée avec le logis situé dans le fond, à côté de l'église entourée du cimetière. La construction d'un nouveau presbytère est envisagé en 1829 et une parcelle de terrain (B 604 sur le cadastre de 1858) donnant sur le flanc nord du cimetière est achetée. L'architecte Vinois propose un premier projet en 1829, qui n'est pas agréé par la commission des bâtiments civils. Celle-ci souhaite "un seul avant-corps et non quatre" et propose des modifications : "... il eut été convenable de donner à ce bâtiment une régularité qui manque au projet présenté à l'examen de la commission : les croisées sont entre elles sans rapport et les façades sans correction, les portes qui devraient être à leur centre sont mises à leur extrémité, la petite construction qui contient le four et les latrines est un hors d'oeuvre d'un mauvais goût et l'on ne conçoit pas comment M. Vinois (sic) y fait communiquer par l'intérieur puisque son plan n'indique aucune marche rachatant la différence des niveaux, .. on a placé sans soin dans les distributions les fenêtres et les cheminées. La commission a cru devoir présenter à M. Vinois quelques idées qu'elle l'engage à étudier et à rectifier au besoin. S'il existait quelque raison, pour ne pas placer l'entrée du four dans la cuisine, on pourrait, ainsi que dans le premier projet, la mettre dans la buanderie et retrancher même au besoin la latrine au corps de logis et comme il faut un puits dans la cour on construirait en regard un petit bâtiment pour cet objet." L'édifice a été construit selon les modifications indiquées et reportées sur le plan conservé (AD Nord, série O 104/29). Deux bâtiments situés de part et d'autre du portail d'entrée ne figurent pas sur ce plan.

Période(s) principale(s) : 17e siècle, 2e quart 19e siècle
Période(s) secondaire(s) : 18e siècle, 20e siècle
Dates : 1831 (daté par source)
Auteur(s) de l'oeuvre : Vinois (architecte, attribution par source)

Description

Les deux presbytères sont situés à côté de l'église. Il ne reste que le logis du premier très transformé, en retrait par rapport à la rue. Il a été transformé en maison. Le second est situé à l'arrière de l'église, précédé de deux bâtiments situés de part et d'autre du portail d'entrée : le bâtiment à droite abritait le fournil (?) et celui à gauche d'usage indéterminé, a été agrandi. L'élévation en brique est rythmée par huit travées, formant trois corps de bâtiment séparés par des pilastres. L'édifice s'élève sur deux niveaux et est couvert d'une toiture à deux pans en tuile. L'entrée donne accès à des pièces situées de part et d'autre et à un escalier tournant à retours avec jour. L'étage, qui comprend quatre pièces, est distribué par un couloir situé du côté de la cour.

Éléments descriptifs

Matériau(x) du gros-oeuvre, mise en oeuvre et revêtement : brique

Matériau(x) de couverture : tuile mécanique

Plan : plan rectangulaire régulier

Étage(s) ou vaisseau(x) : 1 étage carré

Élévations extérieures : élévation à travées

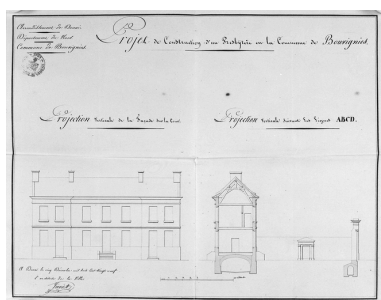
Type(s) de couverture : toit à longs pans

Escaliers : escalier dans-oeuvre : escalier tournant à retours avec jour

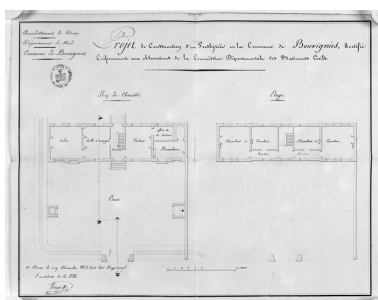
Statut, intérêt et protection

Statut de la propriété : propriété de la commune

Illustrations



Elévation antérieure et coupe,
Voinot architecte, 1829.
Phot. Pierre Thibaut, Autr. Voinot
IVR31_20035901328V



Plan du rez-de-chaussée et de
l'étage, Voinot architecte, 1829.
Phot. Pierre Thibaut, Autr. Voinot
IVR31_20035901329V



Le presbytère vu depuis le cimetière.
Phot. Philippe Dapvril
IVR31_20045900076X

Dossiers liés

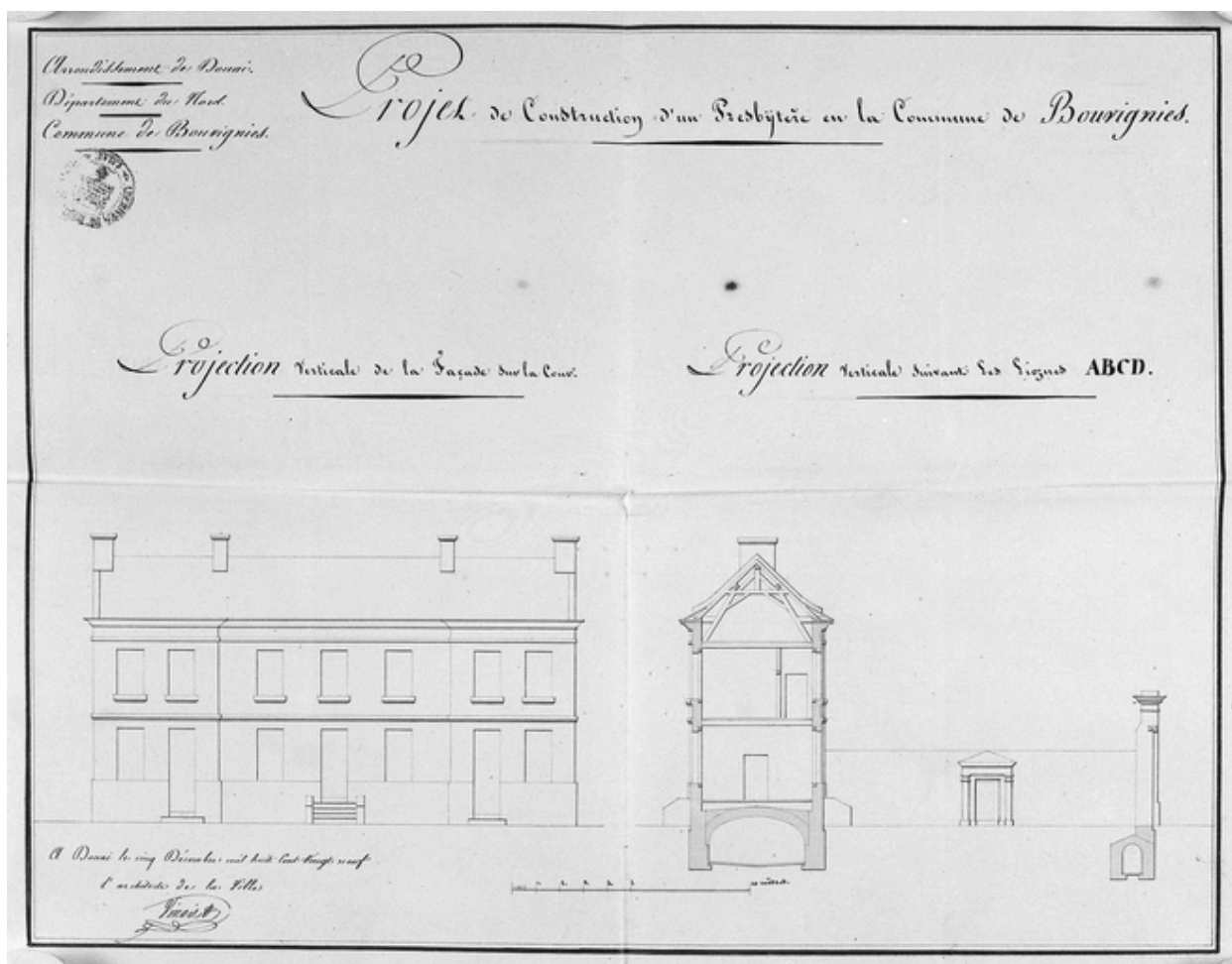
Oeuvre(s) contenue(s) :

Oeuvre(s) en rapport :

Village (IA59002230) Nord-Pas-de-Calais, Nord, Bouvignies

Auteur(s) du dossier : Sophie Luchier

Copyright(s) : (c) Région Hauts-de-France - Inventaire général ; (c) Parc Naturel Régional Scarpe-Escaut



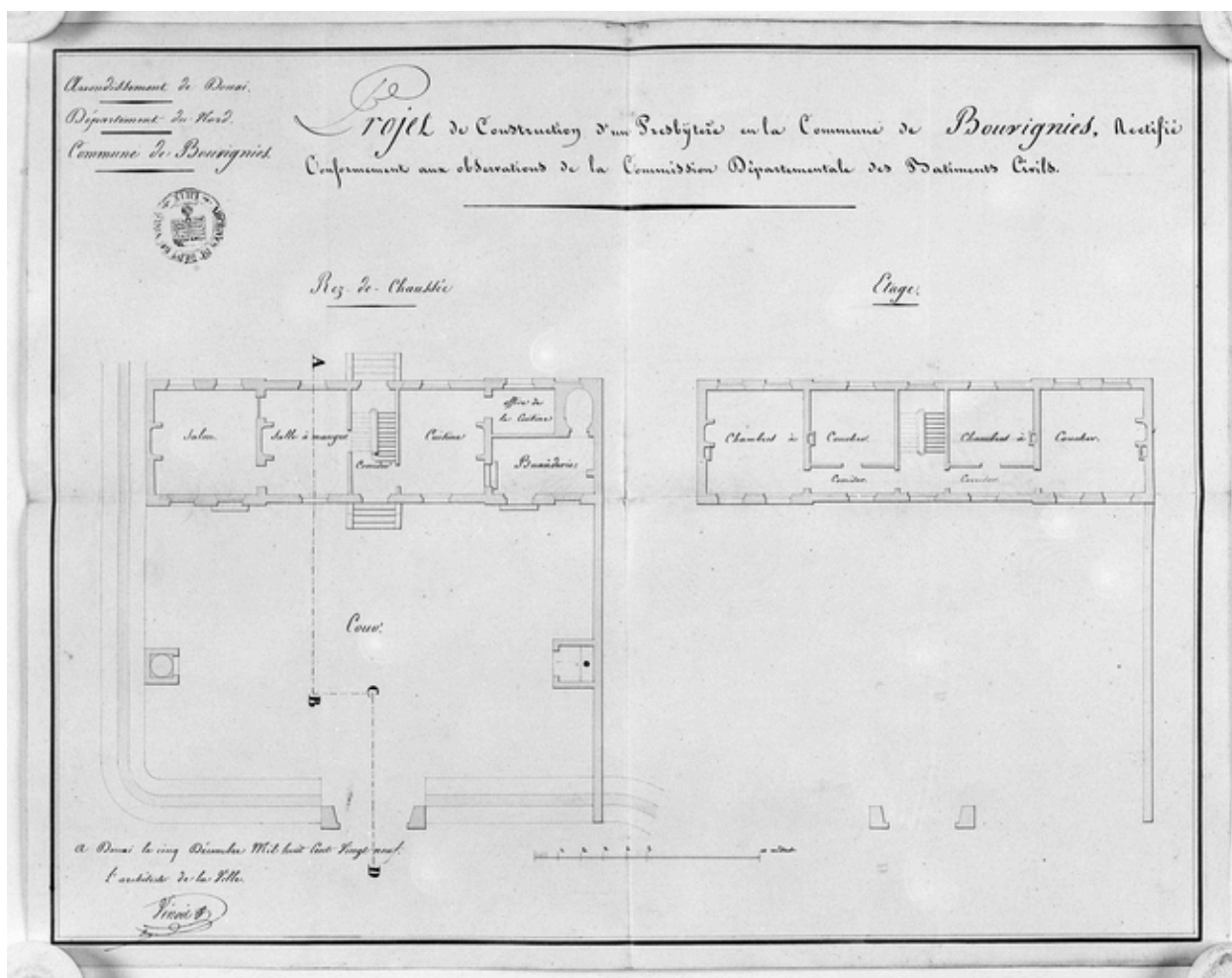
Elévation antérieure et coupe, Vinoir architecte, 1829.

IVR31_20035901328V

Auteur de l'illustration : Pierre Thibaut

Auteur du document reproduit : Vinoir

(c) Région Hauts-de-France - Inventaire général ; (c) Parc naturel régional Scarpe-Escaut
reproduction soumise à autorisation du titulaire des droits d'exploitation



Plan du rez-de-chaussée et de l'étage, Vinois architecte, 1829.

IVR31_20035901329V

Auteur de l'illustration : Pierre Thibaut

Auteur du document reproduit : Vinois

(c) Région Hauts-de-France - Inventaire général ; (c) Parc naturel régional Scarpe-Escaut
reproduction soumise à autorisation du titulaire des droits d'exploitation



Le presbytère vu depuis le cimetière.

IVR31_20045900076X

Auteur de l'illustration : Philippe Dapvril

(c) Région Hauts-de-France - Inventaire général ; (c) Parc naturel régional Scarpe-Escaut
reproduction soumise à autorisation du titulaire des droits d'exploitation