

Hauts-de-France, Somme  
Boismont  
Pinchefalise

## Cimetière communal de Pinchefalise

### Références du dossier

Numéro de dossier : IA80007348  
Date de l'enquête initiale : 2004  
Date(s) de rédaction : 2004  
Cadre de l'étude : inventaire préliminaire arrière-pays maritime picard  
Degré d'étude : étudié

### Désignation

Dénomination : cimetière

### Compléments de localisation

Milieu d'implantation : en écart  
Références cadastrales : 1832, B, 202 ; 1982, ZB, 45

### Historique

D'après les sources conservées aux archives départementales (série O), le cimetière est créé en 1921 dans la section de Pinchefalise, au lieu-dit "Bosquet Brice" et ouvert le 1er mars 1921. La clôture est effectuée avec des piquets en fer en forme de T. Sa surface est de dix ares.

Période(s) principale(s) : 1er quart 20e siècle  
Dates : 1921 (daté par source)

### Description

Le cimetière d'une superficie d'environ 1100 m2 est délimité par une clôture végétale.  
Il est desservi par un réseau de voies orthogonales.  
Une croix orne la tombe de Ansart, neveu des frères Duthoit.

### Éléments descriptifs

Matériau(x) du gros-oeuvre, mise en oeuvre et revêtement : brique ; silex

### Typologies et état de conservation

Typologies : cimetière indépendant (graveyard) de plan régulier (1er quart 20e siècle)

### Statut, intérêt et protection

Statut de la propriété : propriété de la commune

### Références documentaires

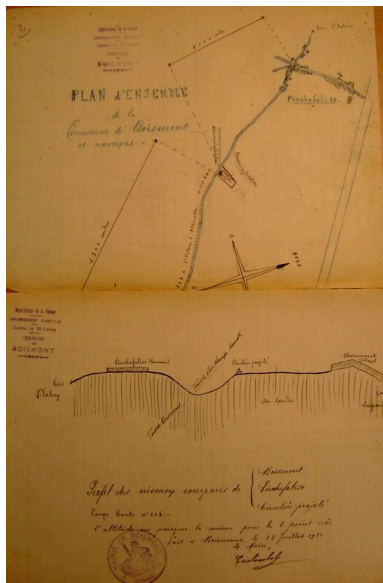
#### Documents d'archive

- AD Somme. Série O ; 99 O 755. **Commune de Boismont. Travaux communaux (avant 1869)**

## Documents figurés

- **Plan d'ensemble de la commune de Boismont**, encre sur papier, d'après Coulombel (arpenteur), 23 juillet 1921 (AD Somme : 99 O 755).


## Illustrations



Plan de situation du cimetière au moment de sa création en 1921.

Phot. Inès Guérin

IVR22\_20078005930NUCAB



Vue générale.

Phot. Inès Guérin

IVR22\_20058005736NUCA



Vue d'une croix funéraire en fer forgé du début du 20e siècle.

Phot. Inès Guérin

IVR22\_20058005737NUCA

## Dossiers liés

### Dossiers de synthèse :

Les cimetières de l'arrière-pays maritime (IA80007349)

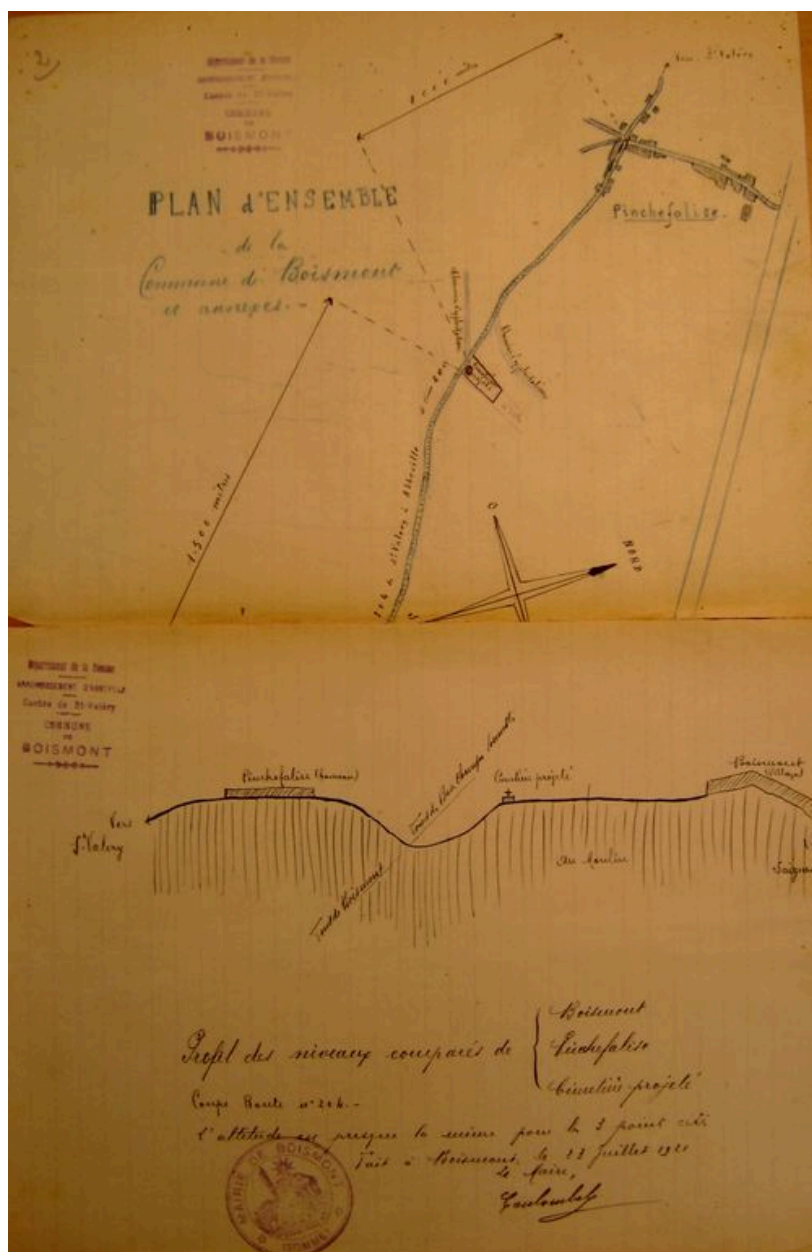
### Oeuvre(s) contenue(s) :

### Oeuvre(s) en rapport :

Le hameau de Pinchefalise à Boismont (IA80007303) Hauts-de-France, Somme, Boismont, Pinchefalise

Auteur(s) du dossier : Inès Guérin

Copyright(s) : (c) Région Hauts-de-France - Inventaire général ; (c) SMACOPI



Plan de situation du cimetière au moment de sa création en 1921.

IVR22\_20078005930NUCAB

Auteur de l'illustration : Inès Guérin

(c) Région Hauts-de-France - Inventaire général ; (c) SMACOPI ; (c) Département de la Somme  
reproduction soumise à autorisation du titulaire des droits d'exploitation



Vue générale.

IVR22\_20058005736NUCA

Auteur de l'illustration : Inès Guérin

(c) Région Hauts-de-France - Inventaire général ; (c) SMACOPI  
reproduction soumise à autorisation du titulaire des droits d'exploitation



Vue d'une croix funéraire en fer forgé du début du 20e siècle.

IVR22\_20058005737NUCA

Auteur de l'illustration : Inès Guérin

(c) Région Hauts-de-France - Inventaire général ; (c) SMACOPI  
reproduction soumise à autorisation du titulaire des droits d'exploitation