

Hauts-de-France, Oise
Salency
rue des Ecoles

Église paroissiale et ancien cimetière Saint-Médard de Salency

Références du dossier

Numéro de dossier : IA00049516

Date de l'enquête initiale : 1986

Date(s) de rédaction : 2009

Cadre de l'étude : inventaire topographique canton de Noyon, patrimoine de la Reconstruction

Degré d'étude : étudié

Désignation

Dénomination : église paroissiale, cimetière

Vocable : Saint-Médard

Compléments de localisation

Milieu d'implantation : en village

Références cadastrales : 1831, C, 342 ; 1982, AD, 70

Historique

Selon Graves (1851) et de Sars (1949), l'église de Salency a été reconstruite au 15^e siècle, après la guerre de Cent-Ans. Incendiée durant les guerres de la Ligue, son clocher est rebâti en 1619. De Sars signale également des vestiges du 13^e siècle et la reconstruction de la nef, en 1733. Les sources conservées aux archives départementales (série O) indiquent que l'église est reconstruite, en 1927, "selon l'ancienne forme", par Pradeau, entrepreneur à Noyon, sur les plans de l'architecte Charles Letrosne. La bénédiction de la nouvelle église a lieu en 1930.

Période(s) principale(s) : 15^e siècle, 1^{er} quart 17^e siècle, 18^e siècle (détruit), 2^e quart 20^e siècle

Dates : 1619 (daté par source), 1927 (daté par source)

Auteur(s) de l'oeuvre : Charles Letrosne (architecte, attribution par source), Pradeau (entrepreneur, attribution par source)

Description

Éléments descriptifs

Matériau(x) du gros-oeuvre, mise en oeuvre et revêtement : calcaire ; grès ; moyen appareil ; pierre avec brique en remplissage

Matériau(x) de couverture : ardoise

Plan : plan allongé

Étage(s) ou vaisseau(x) : 3 vaisseaux

Couvrements : voûte d'ogives

Type(s) de couverture : toit à longs pans ; toit en pavillon ; croupe

Typologies et état de conservation

État de conservation : restauré

Statut, intérêt et protection

Statut de la propriété : propriété de la commune

Références documentaires

Documents d'archive

- AD Oise. Série O. **Administration communale**.
Salency.

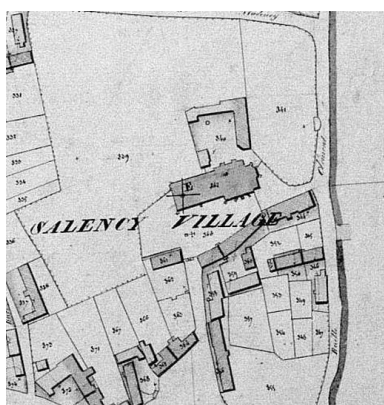
Documents figurés

- **Salency. Section C du village**, dessin, par Thorel géomètre, 1831 (DGI).
- **Salency (Oise). L'église**, carte postale, avant 1914 (coll. part.).
- **Salency. Intérieur de l'église**, photographie, avant 1914 (coll. part.).
- **Salency en 1918. L'église**, carte postale, 1918 (coll. part.).

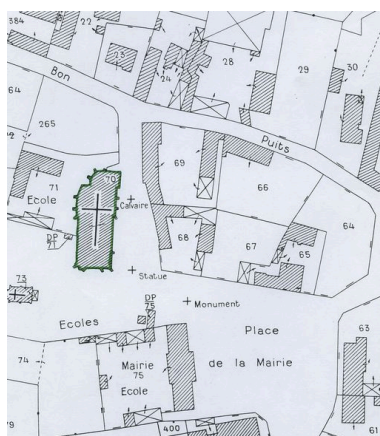
Bibliographie

- **Bulletin religieux**.
1930, n°51, p. 579.
- GRAVES, Louis. **Précis statistique sur le canton de Noyon**. In *Annuaire de l'Oise*. Beauvais, 1851.
p. 143-149.
- SARS, Maxime de. **Histoire de Salency patrie de saint Médard**. *Soc. archéol. hist. scient. Noyon : comptes rendus et mémoires*, 1949.
p. 1-123.

Illustrations



Extrait du cadastre
napoléonien (DGI).
Repro. Isabelle Barbedor
IVR22_20096000585NUCA



Plan de situation. Extrait du plan
cadastral de 1982, section ZD 70.
Repro. Monnehay-Vulliet Marie-
Laure , Autr. Michel Hérold
IVR22_20096000202NUCA



Vue générale, avant 1914 (AP).
Phot. Jean-Michel Périn
IVR22_19856000200XB



Vue intérieure vers le
choeur, avant 1914 (AP).
Phot. Jean-Michel Périn
IVR22_19856000206XB



Ruines de l'église en 1918 (AP).
Phot. Jean-Michel Périn
IVR22_19856000242XB



Elévation sud.
Phot. Jean-Michel Perrin
IVR22_19846001320V



Vue intérieure vers le choeur.
Phot. Jean-Michel Perrin
IVR22_19846001322V



Vue intérieure vers l'entrée.
Phot. Jean-Michel Perrin
IVR22_19846001321V

Dossiers liés

Dossiers de synthèse :

Le canton de Noyon : le territoire de la commune de Salency (IA60000329) Hauts-de-France, Oise, Salency

Les édifices religieux de la reconstruction après la première guerre mondiale (IA99000019)

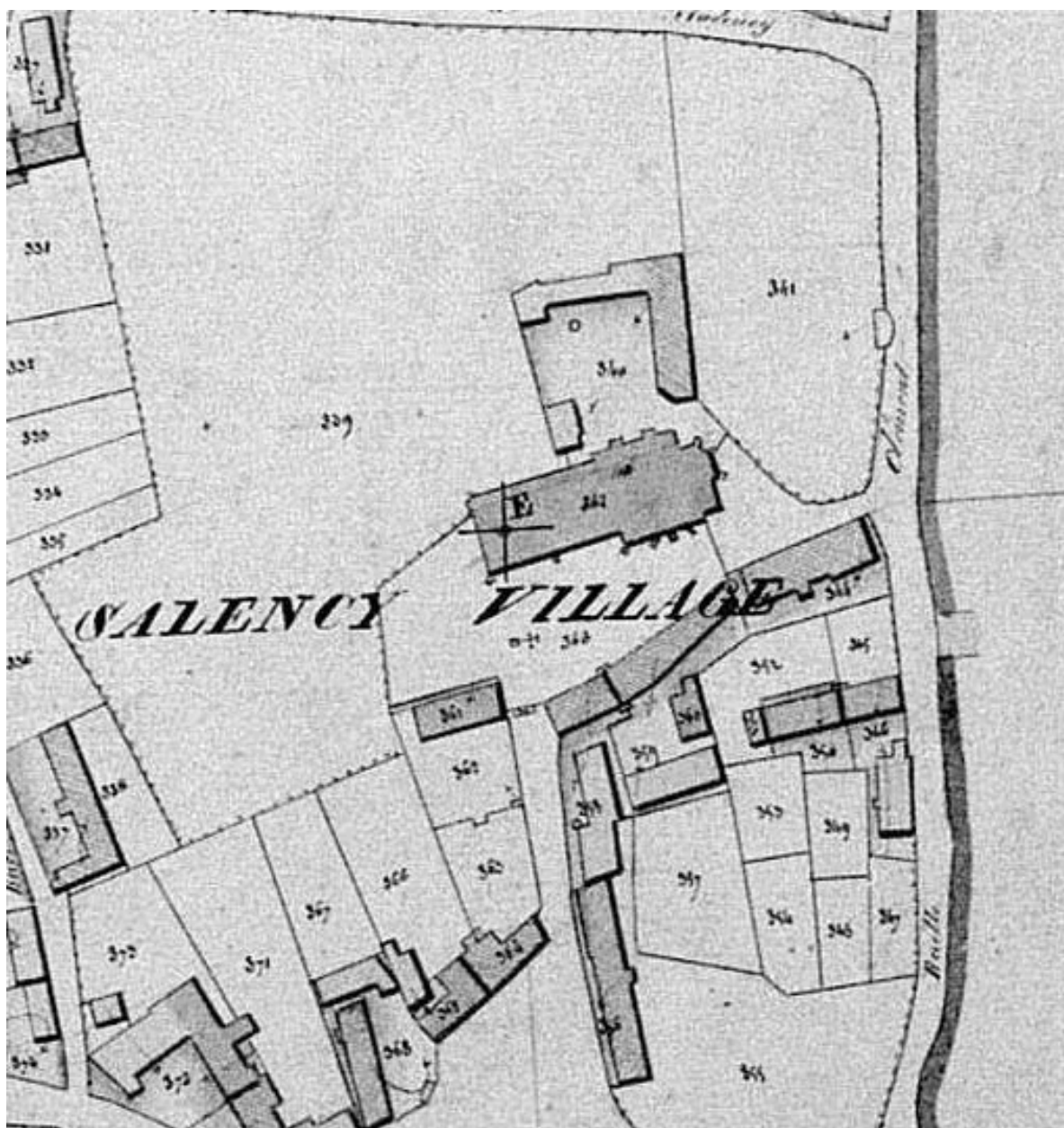
Oeuvre(s) contenue(s) :

Oeuvre(s) en rapport :

Le mobilier de l'église paroissiale Saint-Médard (IM60000261) Hauts-de-France, Oise, Salency, Eglise paroissiale Saint-Médard, rue des Ecoles

Auteur(s) du dossier : Isabelle Barbedor, Michel Hérold, Alain Nafilyan

Copyright(s) : (c) Région Hauts-de-France - Inventaire général ; (c) AGIR-Pic



Extrait du cadastre napoléonien (DGI).

IVR22_20096000585NUCA

Auteur de l'illustration (reproduction) : Isabelle Barbedor

(c) Région Hauts-de-France - Inventaire général ; (c) Ministère des finances
reproduction soumise à autorisation du titulaire des droits d'exploitation



Plan de situation. Extrait du plan cadastral de 1982, section ZD 70.

IVR22_20096000202NUCA


Auteur de l'illustration (reproduction) : Monnehay-Vulliet Marie-Laure

Auteur du document reproduit : Michel Hérold

Technique de relevé : reprise de fond ;

(c) Région Hauts-de-France - Inventaire général

reproduction soumise à autorisation du titulaire des droits d'exploitation



Vue générale, avant 1914 (AP).

IVR22_19856000200XB

Auteur de l'illustration : Jean-Michel Périn

(c) Région Hauts-de-France - Inventaire général

reproduction soumise à autorisation du titulaire des droits d'exploitation



Est. Bourson, Compiègne.

Salency - Intérieur de l'Eglise

Vue intérieure vers le chœur, avant 1914 (AP).

IVR22_19856000206XB

Auteur de l'illustration : Jean-Michel Périn

(c) Région Hauts-de-France - Inventaire général

reproduction soumise à autorisation du titulaire des droits d'exploitation



Ruines de l'église en 1918 (AP).

IVR22_19856000242XB

Auteur de l'illustration : Jean-Michel Périn

(c) Région Hauts-de-France - Inventaire général

reproduction soumise à autorisation du titulaire des droits d'exploitation



Elévation sud.

IVR22_19846001320V

Auteur de l'illustration : Jean-Michel Perrin

(c) Région Hauts-de-France - Inventaire général

reproduction soumise à autorisation du titulaire des droits d'exploitation



Vue intérieure vers le choeur.

IVR22_19846001322V

Auteur de l'illustration : Jean-Michel Perrin

(c) Région Hauts-de-France - Inventaire général

reproduction soumise à autorisation du titulaire des droits d'exploitation



Vue intérieure vers l'entrée.

IVR22_19846001321V

Auteur de l'illustration : Jean-Michel Perrin

(c) Région Hauts-de-France - Inventaire général

reproduction soumise à autorisation du titulaire des droits d'exploitation