

Hauts-de-France, Somme
Ville-le-Marclet
rue Léo-Lagrange , ancienne rue Victor

Ancienne école primaire mixte, puis école primaire de filles, devenue salle des fêtes de Ville-le-Marclet

Références du dossier

Numéro de dossier : IA80009727
Date de l'enquête initiale : 2009
Date(s) de rédaction : 2009
Cadre de l'étude : inventaire topographique Val-de-Nièvre
Degré d'étude : étudié

Désignation

Dénomination : école primaire, salle des fêtes
Genre du destinataire : de filles, de garçons
Destinations successives : salle des fêtes
Parties constituantes non étudiées : logement, cour, buanderie, cour, jardin, bûcher, latrine

Compléments de localisation

Milieu d'implantation : en village
Références cadastrales : 1999, AL, 43, 44

Historique

Les sources conservées aux archives départementales (série O) indiquent que les premiers projets d'agrandissement de l'école de Ville-Saint-Ouen datent de 1842. En mars 1859, la municipalité fait dresser un devis pour la construction d'une école mixte et d'un logement pour l'instituteur.

Selon le projet présenté par l'architecte départemental Jean Herbault, "cette école à usage de garçons et de filles et de logement pour l'instituteur se compose d'un bâtiment simple en profondeur de 10 m de long sur 7 m de large, hors-œuvre, construit en maçonnerie, élevé au dessus de caves, d'un rez-de-chaussée et d'un grenier couvert en ardoises. Le tout ainsi qu'il est figuré aux plans ci-joints". Suite au rapport de l'inspection départementale d'académie (cf. annexe), la préfecture donne un avis favorable au projet (cf. annexe).

L'adjudication des travaux à Alexis Machy, maître maçon demeurant à Ailly-le-Haut-Clocher, a lieu en septembre 1860. Le rapport de l'inspection du 6 décembre 1862 indique que l'édifice est achevé mais "la dépense totale qui avait été primitivement fixée à 8500 francs s'est accrue de 2140,81 francs et arrive au chiffre de 10640, 81 francs par suite de divers travaux supplémentaires reconnus utiles et non prévus dans le premier devis. Les ressources disponibles de la commune ne s'élevant, y compris le secours déjà accordé qu'à 7900 francs, il reste à couvrir un déficit de 2740,81 francs".

Suite à la construction d'une nouvelle **école de garçons et mairie**, l'édifice est affecté à l'école de filles, comme l'indique le plan de 1881, qui montre également que le bâtiment d'origine a été agrandi d'une aile en retour d'équerre, aujourd'hui détruite.

En 1968, le bâtiment existant est complété pour accueillir la nouvelle maison des jeunes. Ce prolongement, réalisé sous la direction de Maurice Cozette, métreur à Longré-les-Corps-Saints, est achevé en 1969.

L'édifice porte la date 1869, gravée dans un cartouche fixé à la façade nord-ouest.

Période(s) principale(s) : 3e quart 19e siècle, 3e quart 20e siècle

Dates : 1861 (daté par source), 1869 (porte la date)

Auteur(s) de l'oeuvre : Jean Herbault (architecte départemental, attribution par source), Alexis Machy (maître maçon, attribution par source), Maurice Cozette (géomètre, attribution par source)

Description

L'édifice comprend deux bâtiments accolés, en retrait d'une cour plantée et un jardin en fond de parcelle. La limite de la parcelle est matérialisée par un emmarchement.

Au nord, un bâtiment en rez-de-chaussée construit en briques et couvert d'ardoises. Au sud, un bâtiment en parpaing de béton enduit, couvert de tuiles, sur le fronton duquel apparaît l'inscription MAISON DES JEUNES. Côté rue, la façade du bâtiment d'origine en briques, est enduite. L'adjonction, qui résulte du nouvel aménagement de l'entrée, constitue une autre modification contemporaine de la nouvelle affectation.

Éléments descriptifs

Matériau(x) du gros-oeuvre, mise en oeuvre et revêtement : brique enduit partiel ; béton, parpaing de béton, enduit

Matériau(x) de couverture : ardoise, tuile

Étage(s) ou vaisseau(x) : en rez-de-chaussée

Typologies et état de conservation

Typologies : école et logement sous un même toit ; classe unique

Statut, intérêt et protection

Statut de la propriété : propriété de la commune

Présentation

L'école construite présente une disposition caractéristique des classes mixtes, avec une séparation de la salle de classe visible sur le plan au sol (fig.). Le bâtiment comporte deux accès en façade principale, l'un destiné à la partie de la classe mixte réservé aux garçons, l'autre au logement de l'instituteur, dont une seule des pièces est équipée d'une cheminée. L'accès à la partie de la classe réservée aux filles s'effectue par le pignon. Dans la cour, deux sanitaires sont également réservés aux filles et aux garçons.

Le plan de 1881 montre que le bâtiment d'origine a été agrandi d'une aile en retour d'équerre, aujourd'hui détruite.

Références documentaires

Documents d'archive

- AD Somme. Série O ; 99 O 3775. **Ville-Saint-Ouen [Ville-le-Marcelet] . Biens et travaux communaux, 1870-1939.**

Documents figurés

- **Ecole de Ville-Saint-Ouen. Plan de masse**, dessin, par Jérosme, architecte (AD Somme ; 99 O 3774).
- **École de Ville-Saint-Ouen. Plan du rez-de-chaussée**, dessin, par Jérosme, architecte (AD Somme ; 99 O 3774).
- **École de Ville-Saint-Ouen. Elévation antérieure**, dessin, par Jérosme, architecte (AD Somme ; 99 O 3774).
- **Écoles primaires de filles et de garçons de Ville-Saint-Ouen. Plan de masse**, dessin, par Jérosme, architecte (AD Somme ; 99 O 3775).

Annexe 1

Rapport de l'inspecteur départemental d'académie devant le conseil municipal de Ville. 30 mars 1859 (AD Somme ; 9 O 3774)

"Le projet de construction d'une maison d'école à Ville-Saint-Ouen vous est présenté pour la troisième fois, mais aujourd'hui modifié selon les observations contenues dans vos délibérations des 9 août et 7 janvier 1859.

La salle de classe d'une hauteur de 4 m aura une superficie de 50, 40 m carrés, et pourra recevoir 50 élèves commodément placés.

Le logement de l'instituteur se composera de trois pièces d'habitation convenables, d'une cave, d'un bûcher, d'une buanderie et d'un vaste grenier.

La maison, construite en brique sur fondations en moellons sera couverte en ardoises et d'un assez bel aspect".

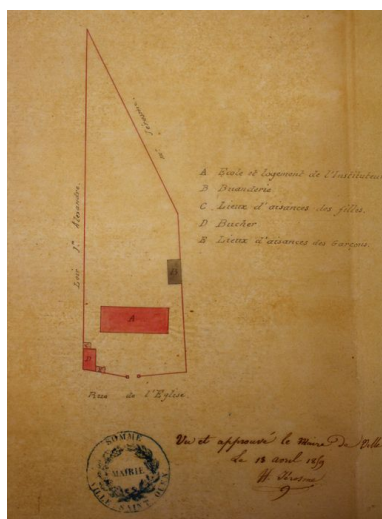
Annexe 2

Avis préfectoral sur le projet de construction d'une maison d'école à Ville-Saint-Ouen, 31 août 1859 (AD Somme ; 99 O 3774).

Avis préfectoral sur le projet de construction d'une maison d'école à Ville-Saint-Ouen, 31 août 1859 (AD Somme ; 99 O 3774).

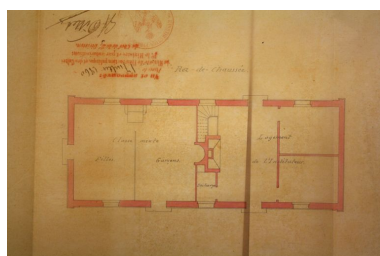
"La commune ne possédait jusqu'alors pas de maison d'école, que l'ancien presbytère qui servait à cet usage vient d'être rendu à sa première destination par suite de l'érection de l'église de Ville-Saint-Ouen, en chapelle vicariale, que dès lors il est indispensable d'assurer le service de l'instruction primaire par l'établissement d'une maison d'école ; que la commune ne possède pas de terrain pour y construire cette école, il faut nécessairement en acheter un ; que celui qu'on se propose d'acquérir est convenable ; bien situé, loin de tout établissement dangereux, d'un accès facile à proximité, à proximité de l'église, au centre de la commune et d'un prix très modéré".

Illustrations



Plan de situation de l'école, par Jérosme (architecte), 1859 (AD Somme ; 99 O 3774).

Phot. Fournier
Bertrand (reproduction)
IVR22_20098005004NUCA



Plan du rez-de-chaussée de l'école, par Jérosme (architecte), 1859 (AD Somme ; 99 O 3774).

Phot. Fournier
Bertrand (reproduction)
IVR22_20098005005NUCA



Elévation antérieure de l'école, par Jérosme (architecte), 1859 (AD Somme ; 99 O 3774).

Phot. Fournier
Bertrand (reproduction)
IVR22_20098005006NUCA



Plan masse des écoles primaires des filles et des garçons, 1881 (AD Somme ; 99 O 3775).

Phot. Fournier
Bertrand (reproduction)
IVR22_20088015406NUCA



Façade postérieure de l'ancienne école de filles.
Phot. Bertrand Fournier
IVR22_20088015430NUCA



Façade postérieure, détail de la date de 1861.
Phot. Bertrand Fournier
IVR22_20088015431NUCA



Façade sur rue de l'ancienne école de filles et de la salle des fêtes.

Phot. Bertrand Fournier
IVR22_20088015432NUCA



Maison des jeunes, détail.

Phot. Bertrand Fournier
IVR22_20098005017NUCA

Dossiers liés

Dossiers de synthèse :

L'architecture publique du Val de Nièvre (IA80009793)

Oeuvre(s) contenue(s) :

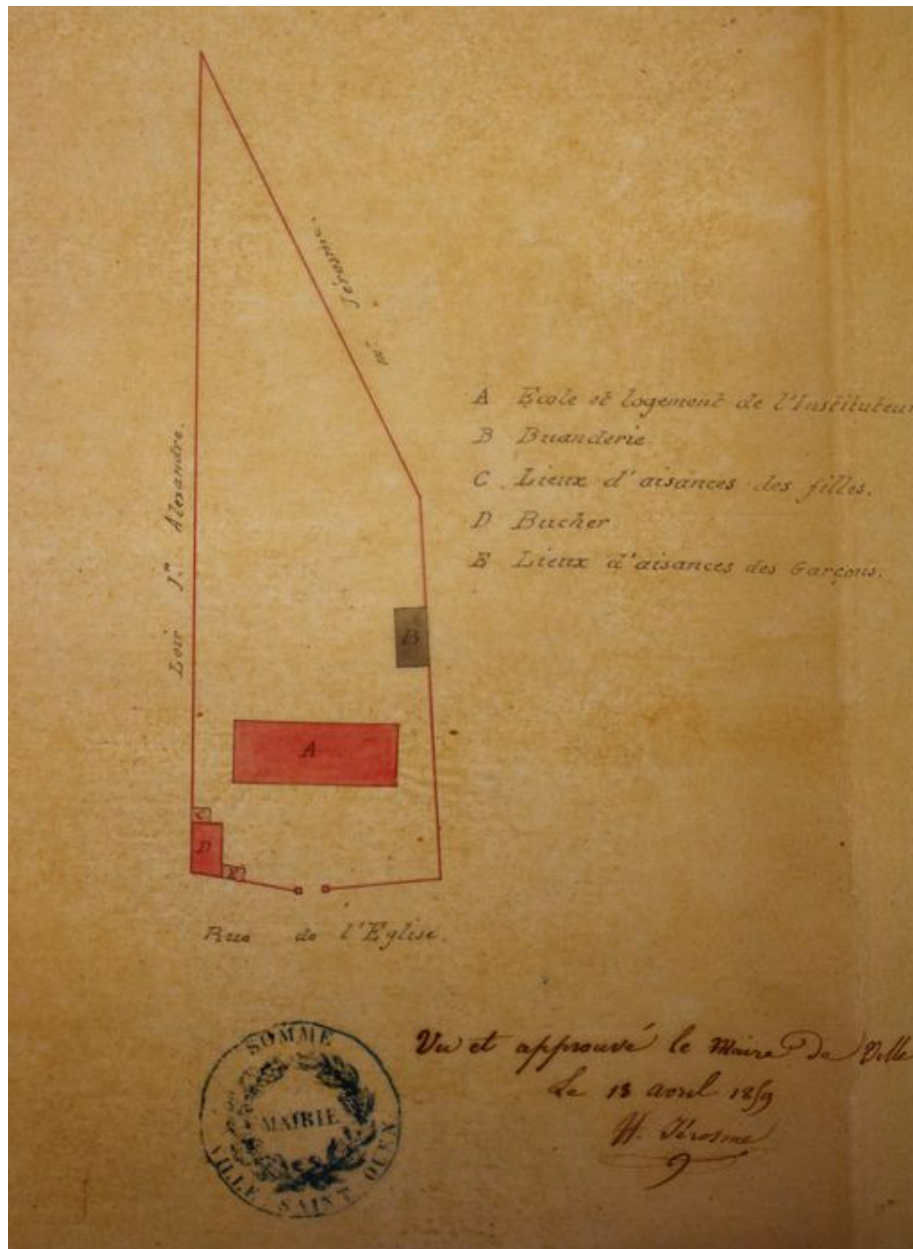
Oeuvre(s) en rapport :

Le village de Ville-le-Marcelet (IA80009628) Picardie, Somme, Ville-le-Marcelet

École primaire de filles de Canaples, puis école primaire de filles et de garçons, devenue école maternelle et école primaire mixte (IA80009674) Picardie, Somme, Canaples, 41 rue Neuve

Auteur(s) du dossier : Bertrand Fournier, Isabelle Barbedor

Copyright(s) : (c) Région Hauts-de-France - Inventaire général

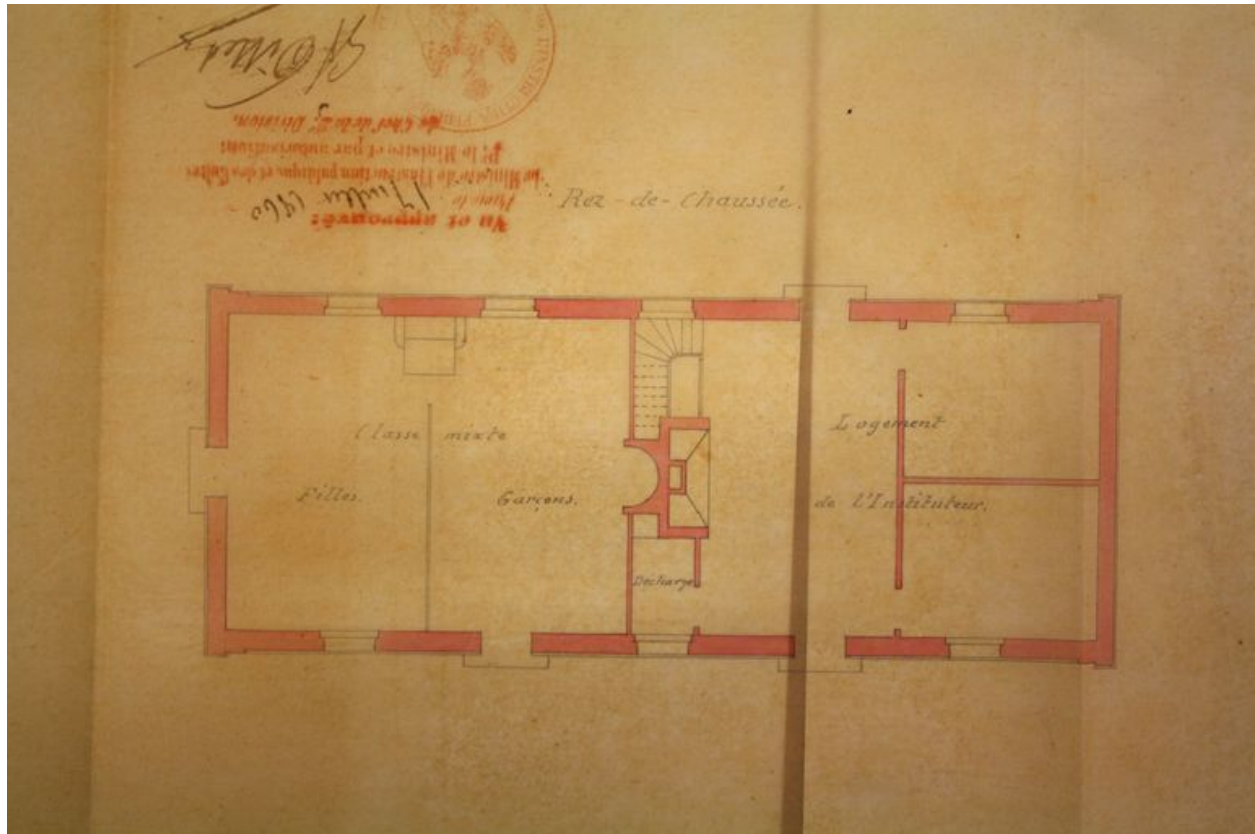


Plan de situation de l'école, par Jérosme (architecte), 1859 (AD Somme ; 99 O 3774).

IVR22_20098005004NUCA

Auteur de l'illustration : Fournier Bertrand (reproduction)

(c) Région Hauts-de-France - Inventaire général ; (c) Département de la Somme
reproduction soumise à autorisation du titulaire des droits d'exploitation



Plan du rez-de-chaussée de l'école, par Jérosme (architecte), 1859 (AD Somme ; 99 O 3774).

IVR22_20098005005NUCA

Auteur de l'illustration : Fournier Bertrand (reproduction)

(c) Région Hauts-de-France - Inventaire général ; (c) Département de la Somme
reproduction soumise à autorisation du titulaire des droits d'exploitation



Elévation antérieure de l'école, par Jérosme (architecte), 1859 (AD Somme ; 99 O 3774).

IVR22_20098005006NUCA

Auteur de l'illustration : Fournier Bertrand (reproduction)

(c) Région Hauts-de-France - Inventaire général ; (c) Département de la Somme
reproduction soumise à autorisation du titulaire des droits d'exploitation



Plan masse des écoles primaires des filles et des garçons, 1881 (AD Somme ; 99 O 3775).

IVR22_20088015406NUCA

Auteur de l'illustration : Fournier Bertrand (reproduction)

(c) Région Hauts-de-France - Inventaire général ; (c) Département de la Somme
reproduction soumise à autorisation du titulaire des droits d'exploitation



Façade postérieure de l'ancienne école de filles.

IVR22_20088015430NUCA

Auteur de l'illustration : Bertrand Fournier

(c) Région Hauts-de-France - Inventaire général

reproduction soumise à autorisation du titulaire des droits d'exploitation



Façade postérieure, détail de la date de 1861.

IVR22_20088015431NUCA

Auteur de l'illustration : Bertrand Fournier

(c) Région Hauts-de-France - Inventaire général

reproduction soumise à autorisation du titulaire des droits d'exploitation



Façade sur rue de l'ancienne école de filles et de la salle des fêtes.

IVR22_20088015432NUCA

Auteur de l'illustration : Bertrand Fournier

(c) Région Hauts-de-France - Inventaire général

reproduction soumise à autorisation du titulaire des droits d'exploitation



Maison des jeunes, détail.

IVR22_20098005017NUCA

Auteur de l'illustration : Bertrand Fournier

(c) Région Hauts-de-France - Inventaire général

reproduction soumise à autorisation du titulaire des droits d'exploitation