

Hauts-de-France, Oise
Remy
295 rue du Milieu

Ancienne tuilerie Dupuis (vestiges)

Références du dossier

Numéro de dossier : IA60001105
Date de l'enquête initiale : 1999
Date(s) de rédaction : 1999
Cadre de l'étude : patrimoine industriel arrondissement de Compiègne
Degré d'étude : étudié

Désignation

Dénomination : tuilerie
Appellation : Dupuis, Dupuis-Bella
Destinations successives : maison
Parties constituantes non étudiées : four, grange, maison, dépendance, atelier, séchoir, aire de séchage, magasin industriel

Compléments de localisation

Milieu d'implantation : en village
Références cadastrales : 1999, C, 782

Historique

La petite briqueterie, fondée vers 1835, se compose alors d'une maison d'habitation, d'une grange en prolongement et d'un four à chaux, aujourd'hui détruit. En 1858, Jean-Baptiste Dupuis fait construire un deuxième four à tuiles, développant une nouvelle activité au dépend de la briqueterie (étudiée), transférée rue de Canly. D'autres bâtiments à usage de granges et de séchoirs sont construits dans les années 1880. En 1893, la tuilerie apparaît sous la raison sociale Dupuis-Bella. Une nouvelle demande est faite pour la construction d'un four à tuiles. Arrêtée en 1931, la tuilerie exploitée par Emile Dupuis est vendue en 1932 à Louis Bove, cultivateur et marchand de charbon. En 1944, après l'explosion d'un wagon de nitroglycérine en gare de Remy, un versant de la toiture de la maison d'habitation est refait en tuile mécanique. Dans les années 1980, les séchoirs sont démontés et la cheminée est abattue.

Période(s) principale(s) : 2e quart 19e siècle, 3e quart 19e siècle
Dates : 1858 (daté par travaux historiques, daté par source)

Description

Four en brique voûté en berceau plein-cintre. La maison d'habitation est construite en brique avec effet décoratif de briques losangées en corniche. Elle est en rez-de-chaussée sur cave et couverte d'une toiture à longs pans et pignons découverts. La grange, établie en fond de parcelle, est également construite en brique et couverte d'une toiture à longs pans et croupes sur charpente en bois apparente. Tous les bâtiments sont couverts en tuile plate, à l'exception du versant sur rue de la maison, refait en tuile mécanique.

Éléments descriptifs

Matériau(x) du gros-oeuvre, mise en oeuvre et revêtement : brique
Matériau(x) de couverture : tuile plate, tuile mécanique
Étage(s) ou vaisseau(x) : sous-sol, rez-de-chaussée
Couvrements : voûte en berceau plein-cintre ; charpente en bois apparente

Type(s) de couverture : toit à longs pans ; croupe ; pignon découvert
Énergies : énergie thermique ; produite sur place

Typologies et état de conservation

État de conservation : établissement industriel désaffecté, vestiges

Statut, intérêt et protection

Statut de la propriété : propriété privée

Références documentaires

Documents d'archive

- AD Oise. Série M ; Mp 2536. **Etablissements insalubres, incommodes et dangereux. Remy.** 1840-1939.

Documents figurés

- [Plan cadastral figurant la parcelle où est installée la tuilerie Dupuis], dessin, 17 février 1893 (AD Oise ; 5 Mp 2536).
- [Plan masse d'implantation de la tuilerie], dessin annexé à une demande de construction d'un four à tuiles, 17 février 1893 (AD Oise ; 5 Mp 2536).
- [Plan détaillé des bâtiments de la tuilerie Dupuis], dessin, par E. Marteau, 17 février 1893 (AD Oise ; 5 Mp 2536).
- [La cheminée carrée avant sa destruction], photographie, [s.d.] (AP).
- [Entrée du four aujourd'hui démonté], photographie, [s.d.] (AP).
- [Intérieur du four avant son démontage, détail des cavités d'enfournement], photographie, [s.d.] (AP).
- [Intérieur du four avant son démontage], photographie, [s.d.] (AP).
- [Le four de cuisson et sa cheminée carrée avant sa destruction], photographie, [s.d.] (AP).

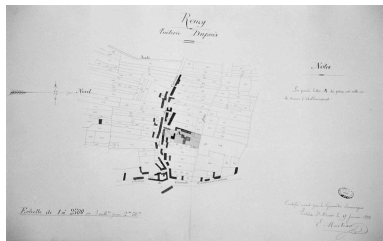
Annexe 1

Annexe 1 : Extrait du courrier que Louis Jean-Baptiste Dupuis, demeurant à Rémy, adresse au préfet de l'Oise en vue d'obtenir l'autorisation de construire un four à tuiles, 7 juillet 1857. (AD Oise ; Mp 2536).

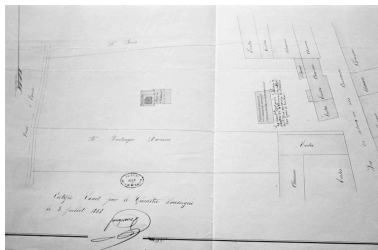
Annexe 1 : Extrait du courrier que Louis Jean-Baptiste Dupuis, demeurant à Rémy, adresse au préfet de l'Oise en vue d'obtenir l'autorisation de construire un four à tuiles, 7 juillet 1857. (AD Oise ; Mp 2536).

"Depuis plus de 20 ans, mon père et moi avons exploité sans interruption dans la commune de Rémy une briqueterie sise rue des Couveaux ou du Milieu, dans le jardin attenant à mon habitation, et qu'à cette briqueterie a toujours été adjoint un four à chaux. Mais en ce moment, la terre à brique étant épuisée, je désire qu'à l'avenir mon usine comprenne le four à chaux déjà existant plus un four à tuile à adjoindre".

Illustrations




Plan cadastral figurant la parcelle où est installée la tuilerie Dupuis, 1893 (AD Oise ; Mp 2536).
Phot. Bertrand Fournier
IVR22_19996001515ZB



Plan masse d'implantation de la tuilerie, 1893 (AD Oise ; Mp 2536).
Phot. Bertrand Fournier
IVR22_19996001514ZB



Plan détaillé des bâtiments de la tuilerie Dupuis, par E. Marteau, 1893 (AD Oise ; Mp 2536).
Phot. Bertrand Fournier
IVR22_19996001516ZB



En-tête de facture portant la raison sociale Tuilerie & briqueterie Dupuis-Billa, 1919 (AP).
Phot. Thierry Lefébure
IVR22_20006000219XB



Le four de cuisson et sa cheminée carrée avant sa destruction (AP).
Phot. Thierry Lefébure
IVR22_20006000215XB




La cheminée carrée avant sa destruction (AP).
Phot. Thierry Lefébure
IVR22_20006000216XB



Entrée du four, aujourd'hui démonté (AP).
Phot. Thierry Lefébure
IVR22_20006000214XB



Intérieur du four avant son démontage : détail des cavités d'enfournement (AP).
Phot. Thierry Lefébure
IVR22_20006000210XB



Intérieur du four aujourd'hui démonté (AP).
Phot. Thierry Lefébure
IVR22_20006000211XB



Maison de briquetier : façade sur rue.
Phot. Bertrand Fournier
IVR22_20006000080Z



Maison de briquetier :
façade sur cour.
Phot. Bertrand Fournier
IVR22_20006000083Z



Grange : façade sur cour.
Phot. Bertrand Fournier
IVR22_20006000085Z



Vestiges du four à tuiles.
Phot. Bertrand Fournier
IVR22_20006000084Z

Dossiers liés

Dossiers de synthèse :

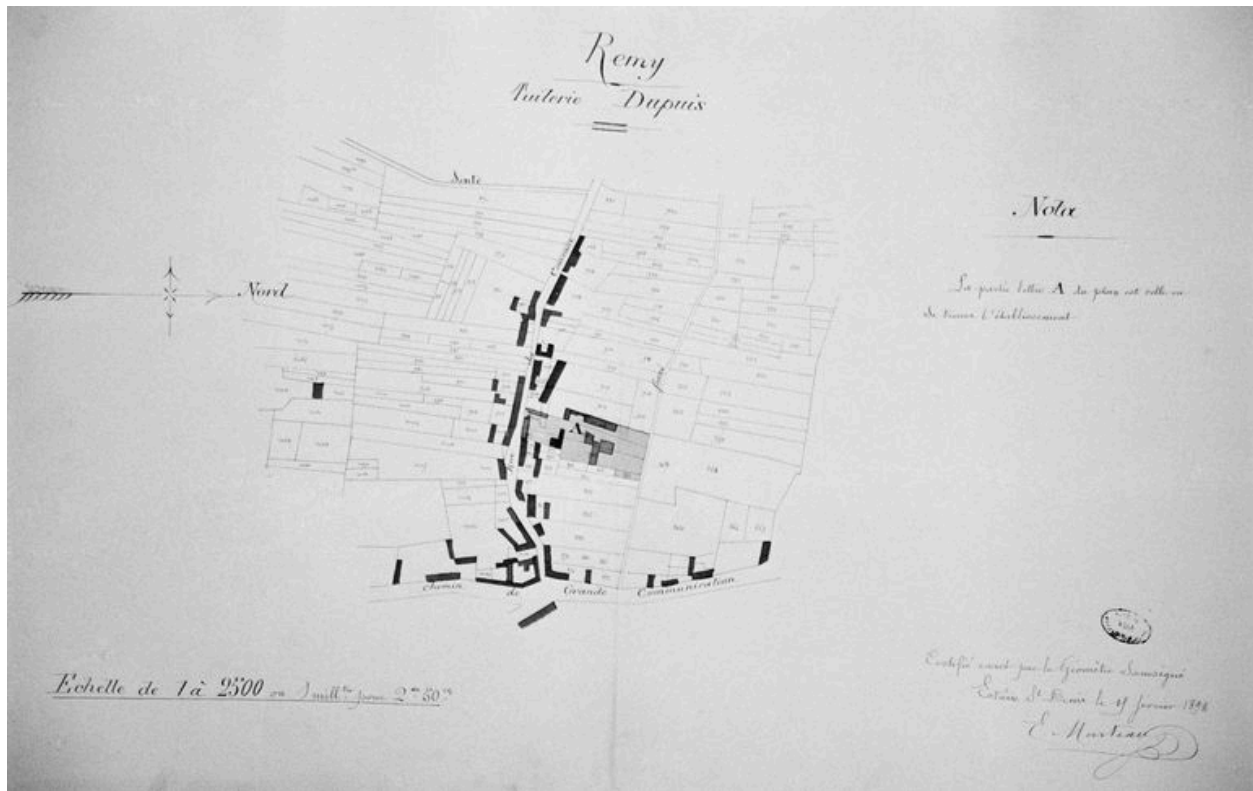
Le patrimoine industriel de l'arrondissement de Compiègne - dossier de présentation (IA60001168)

Les usines de céramique dans l'arrondissement de Compiègne (IA60003002)

Oeuvre(s) contenue(s) :

Auteur(s) du dossier : Benoît Dufournier, Bertrand Fournier

Copyright(s) : (c) Région Hauts-de-France - Inventaire général

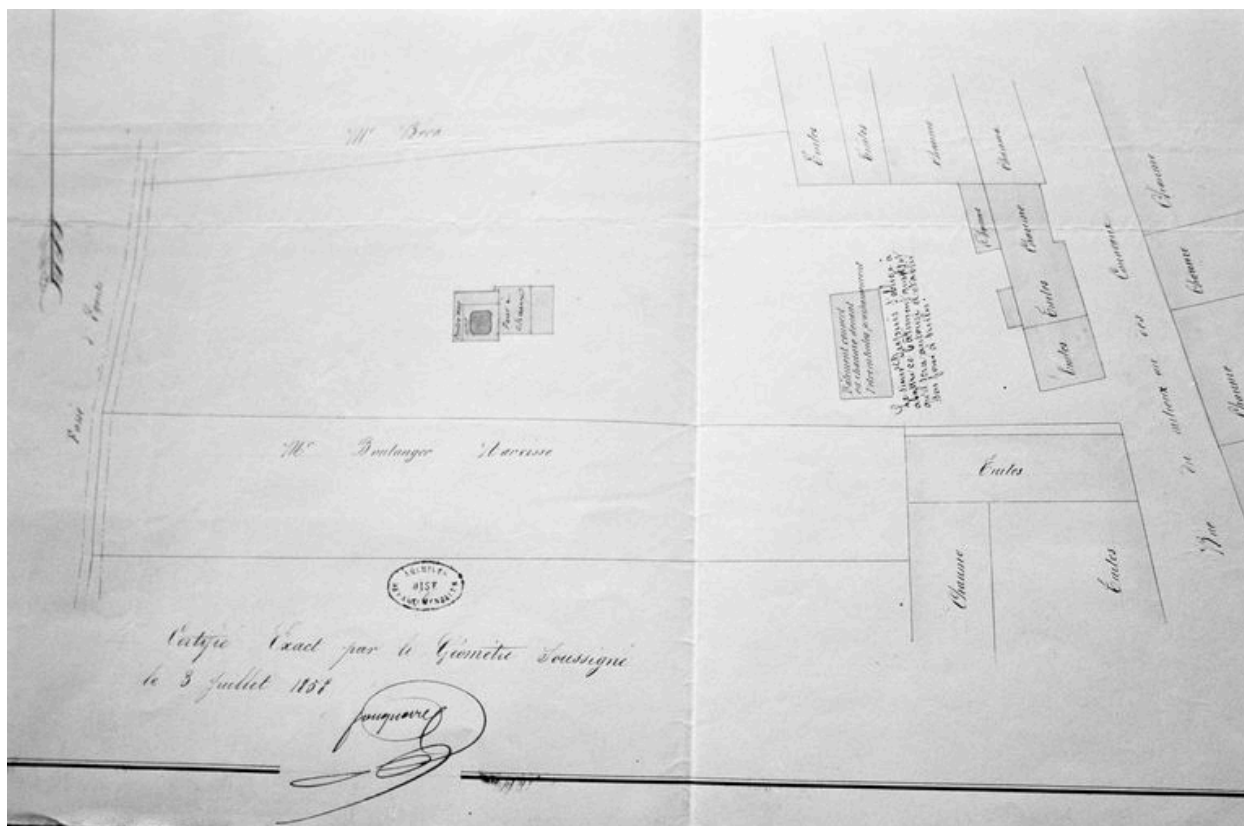


Plan cadastral figurant la parcelle où est installée la tuilerie Dupuis, 1893 (AD Oise ; Mp 2536).

IVR22_19996001515ZB

Auteur de l'illustration : Bertrand Fournier

(c) Région Hauts-de-France - Inventaire général ; (c) Département de l'Oise - Archives départementales
reproduction soumise à autorisation du titulaire des droits d'exploitation



Plan masse d'implantation de la tuilerie, 1893 (AD Oise ; Mp 2536).

IVR22_19996001514ZB

Auteur de l'illustration : Bertrand Fournier

(c) Région Hauts-de-France - Inventaire général ; (c) Département de l'Oise - Archives départementales
reproduction soumise à autorisation du titulaire des droits d'exploitation

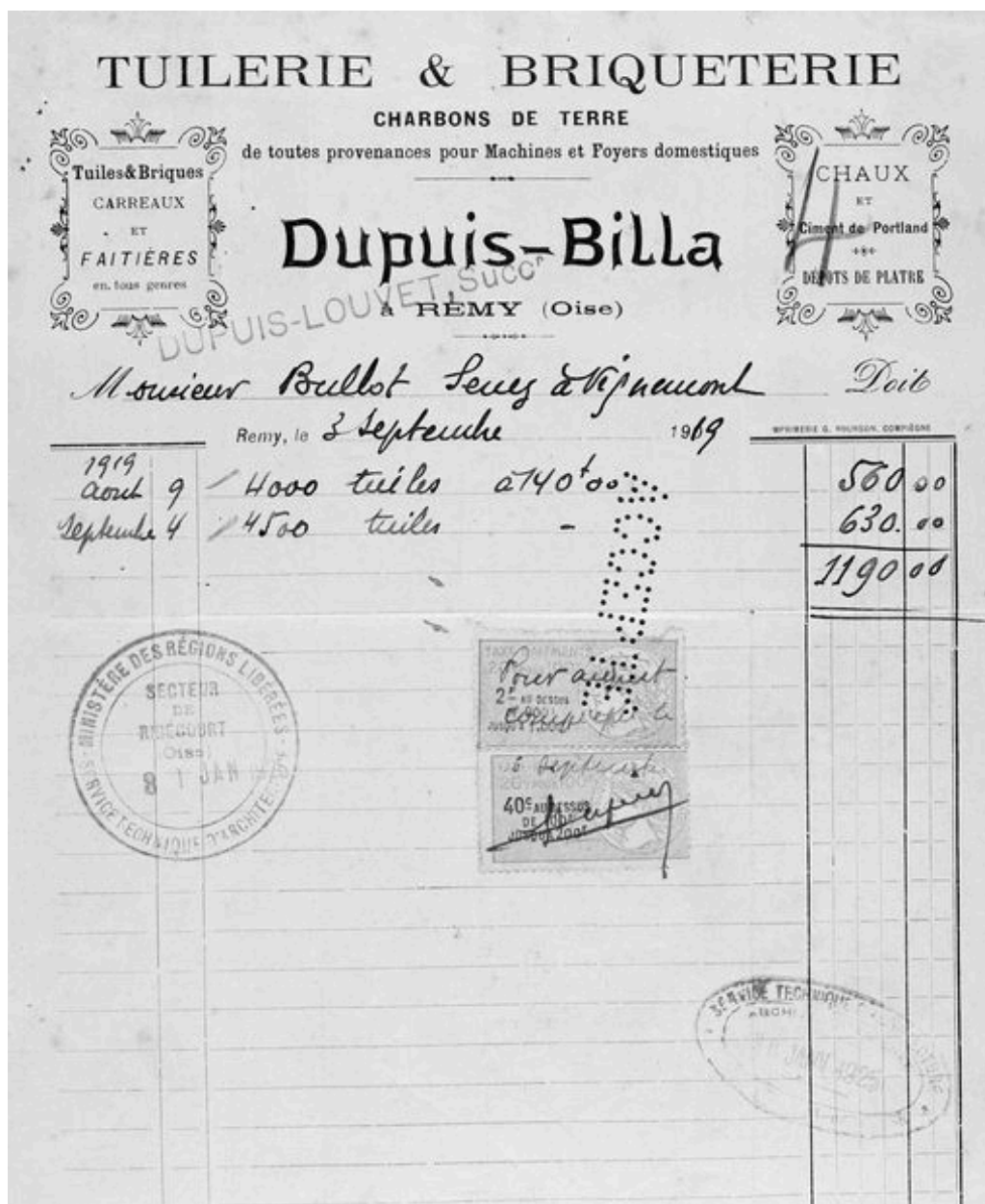


Plan détaillé des bâtiments de la tuilerie Dupuis, par E. Marteau, 1893 (AD Oise ; Mp 2536).

IVR22_19996001516ZB

Auteur de l'illustration : Bertrand Fournier

(c) Région Hauts-de-France - Inventaire général ; (c) Département de l'Oise - Archives départementales
reproduction soumise à autorisation du titulaire des droits d'exploitation



En-tête de facture portant la raison sociale Tuilerie & briqueterie Dupuis-Billa, 1919 (AP).

IVR22_20006000219XB

Auteur de l'illustration : Thierry Lefébure

(c) Région Hauts-de-France - Inventaire général

reproduction soumise à autorisation du titulaire des droits d'exploitation



Le four de cuisson et sa cheminée carrée avant sa destruction (AP).

IVR22_20006000215XB

Auteur de l'illustration : Thierry Lefébure

(c) Région Hauts-de-France - Inventaire général

reproduction soumise à autorisation du titulaire des droits d'exploitation



La cheminée carrée avant sa destruction (AP).

IVR22_20006000216XB

Auteur de l'illustration : Thierry Lefebure

(c) Région Hauts-de-France - Inventaire général

reproduction soumise à autorisation du titulaire des droits d'exploitation



Entrée du four, aujourd'hui démonté (AP).

IVR22_20006000214XB

Auteur de l'illustration : Thierry Lefébure

(c) Région Hauts-de-France - Inventaire général

reproduction soumise à autorisation du titulaire des droits d'exploitation




Intérieur du four avant son démontage : détail des cavités d'enfournement (AP).

IVR22_20006000210XB

Auteur de l'illustration : Thierry Lefébure

(c) Région Hauts-de-France - Inventaire général

reproduction soumise à autorisation du titulaire des droits d'exploitation



Intérieur du four aujourd'hui démonté (AP).

IVR22_20006000211XB

Auteur de l'illustration : Thierry Lefébure

(c) Région Hauts-de-France - Inventaire général

reproduction soumise à autorisation du titulaire des droits d'exploitation



Maison de briquetier : façade sur rue.

IVR22_20006000080Z

Auteur de l'illustration : Bertrand Fournier

(c) Région Hauts-de-France - Inventaire général

reproduction soumise à autorisation du titulaire des droits d'exploitation



Maison de briquetier : façade sur cour.

IVR22_20006000083Z

Auteur de l'illustration : Bertrand Fournier

(c) Région Hauts-de-France - Inventaire général

reproduction soumise à autorisation du titulaire des droits d'exploitation



Grange : façade sur cour.

IVR22_20006000085Z

Auteur de l'illustration : Bertrand Fournier

(c) Région Hauts-de-France - Inventaire général

reproduction soumise à autorisation du titulaire des droits d'exploitation



Vestiges du four à tuiles.

IVR22_20006000084Z

Auteur de l'illustration : Bertrand Fournier

(c) Région Hauts-de-France - Inventaire général

reproduction soumise à autorisation du titulaire des droits d'exploitation