

Hauts-de-France, Nord
Château-l'Abbaye

Le territoire communal de Château-l'Abbaye

Références du dossier

Numéro de dossier : IA59004336

Date de l'enquête initiale : 2010

Date(s) de rédaction : 2010

Cadre de l'étude : inventaire préliminaire PNR Scarpe-Escaut

Désignation

Aires d'études : Communauté d'agglomération de la Porte du Hainaut

Milieu d'implantation : en village

Historique

Le site de Château-l'Abbaye, situé au confluent de la Scarpe et de l'Escaut, est délimité à l'époque gauloise par les territoires des Atrébates, des Nerviens et des Ménapiens. Il est habité par les romains, comme le montre la découverte des découvertes anciennes et une fouille d'ampleur réduite dans les années 1970, mentionnant des bâtiments avec système de chauffage, fresques, marbres de placage, ainsi qu'un gros trésor monétaire (exhumation de vases contenant des médailles en argent datant en partie des années 222 à 268) exhumé au début du 19^e siècle. A une première abbaye bénédictine disparue vers 800, lors des invasions normandes, succède en 1155 un établissement de moines Prémontrés, richement doté par les seigneurs de Mortagne. D'abord appelée "Château-Dieu", cette abbaye est dédiée à saint Martin à partir de 1157. Dès le 14^e siècle, elle est appelée "Château-l'Abbaye-lez-Mortagne". Appartenant aux seigneurs de Mortagne, l'établissement devient espagnol entre 1526 et 1668, puis à nouveau entre 1709 et 1713. Il est détruit à la Révolution. Le moulin Rodolphe, qui dépendait de l'abbaye, disparaît pendant la Première Guerre Mondiale. De la fin du 18^e siècle à nos jours, la population de la commune a fluctué entre 718 et 852 habitants, et a connu un pic de population dans les années 1840, avec plus de 1000 habitants. C'est en 1946 que la commune connaît sa population la plus basse, avec 510 habitants au sortir de la Seconde guerre mondiale. L'église saint Nicaise, construite entre 1822 et 1825 sous la direction de l'architecte Voisin, se caractérise par son imposant clocher-tour.

Liens web

- Synthèse de l'inventaire patrimonial de la commune de Château-l'Abbaye. : http://patrimoine.nordpasdecals.fr/documents/Chateau-Abbaye_synthese_communale.pdf

Illustrations



Maison 12 rue du Cimetière.
Phot. Pierre Thibaut
IVR31_20125901752NUCA



Maison 1 rue René Bouton.
Phot. Pierre Thibaut
IVR31_20125901751NUCA



Maison imitant les maisons de villégiature 3 rue du Cimetière.
Phot. Pierre Thibaut
IVR31_20125901753NUCA



Maison de bourg, 39 Grande Rue.
Phot. Pierre Thibaut
IVR31_20125902154NUCA



Maison datant des années 1970 (?).
Phot. Pierre Thibaut
IVR31_20125902170NUCA




Maison 8 rue du Buridon.
Phot. Pierre Thibaut
IVR31_20125902169NUCA



Maison ou ferme 63 Grande Rue.
Phot. Pierre Thibaut
IVR31_20125902151NUCA



Ferme 11 rue René Bouton.
Phot. Pierre Thibaut
IVR31_20125901754NUCA



Ferme à cour fermée 10 Grande.
Phot. Pierre Thibaut
IVR31_20125901768NUCA



Ferme 10 Grande Rue ; vue en enfilade des passages ; le porche et les passages de la grange.
Phot. Pierre Thibaut
IVR31_20125901769NUCA




Ferme 10 Grande Rue ; vue générale de la cour : le logis, la grange et la cour pavée.
Phot. Pierre Thibaut
IVR31_20125901770NUCA



Ferme des Coriaux
rue du Petit Marais.
Phot. Pierre Thibaut
IVR31_20125902137NUCA



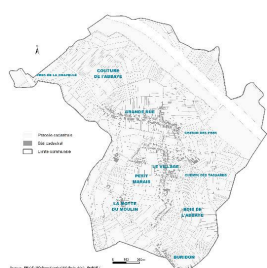
Ferme de Locron ; vue générale du logis depuis la cour.
Phot. Pierre Thibaut
IVR31_20125902147NUCA



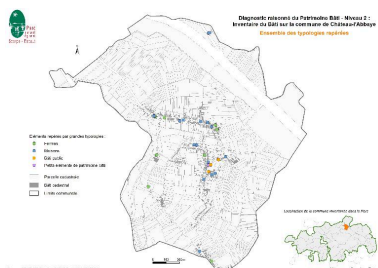
Vue générale de l'écluse de Rodignies.
Phot. Pierre Thibaut
IVR31_20125902172NUCA



Le bief (?) de l'écluse de Rodignies.
Phot. Pierre Thibaut
IVR31_20125902173NUCA



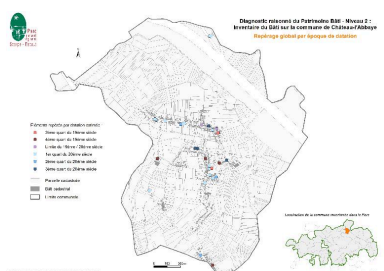
Cadastré actuel et situation des différents hameaux.
IVR31_20155908093NUC



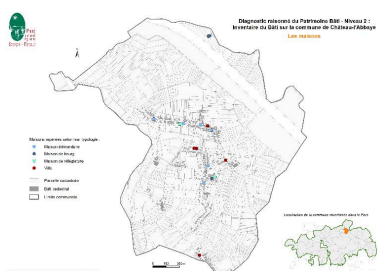
Carte des édifices repérés.
Phot. PNR Scarpe-Escaut
IVR31_20155908221NUC



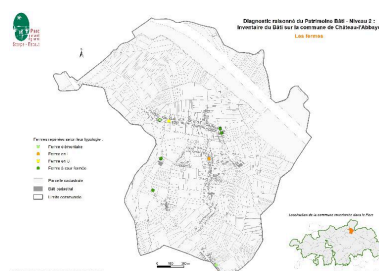
Carte des édifices publics.
IVR31_20155908095NUC



Carte de datation des édifices repérés.
IVR31_20155908096NUC



Carte des maisons repérées.
IVR31_20155908097NUC



Carte des fermes repérées.
IVR31_20155908098NUC

Dossiers liés

Dossier(s) de synthèse :

Présentation du patrimoine de l'aire d'étude "Coeur de nature" du Parc Naturel Régional Scarpe-Escaut (IA59005011) ,

Oeuvres en rapport :

ancienne école de garçons (IA59004340) Nord-Pas-de-Calais, Nord, Château-l'Abbaye, rue de la Fontaine mairie ; école de filles, actuellement mairie (IA59004338) Nord-Pas-de-Calais, Nord, Château-l'Abbaye, place de l' Eglise

monument aux morts (IA59004337) Nord-Pas-de-Calais, Nord, Château-l'Abbaye, place de l' Eglise

Auteur(s) du dossier : Véronique Baud

Copyright(s) : (c) Région Hauts-de-France - Inventaire général ; (c) Parc Naturel Régional Scarpe-Escaut



Maison 12 rue du Cimetière.

IVR31_20125901752NUCA

Auteur de l'illustration : Pierre Thibaut

Date de prise de vue : 2012

(c) Région Hauts-de-France - Inventaire général

reproduction soumise à autorisation du titulaire des droits d'exploitation



Maison 1 rue René Bouton.

IVR31_20125901751NUCA

Auteur de l'illustration : Pierre Thibaut

Date de prise de vue : 2012

(c) Région Hauts-de-France - Inventaire général

reproduction soumise à autorisation du titulaire des droits d'exploitation



Maison imitant les maisons de villégiature 3 rue du Cimetière.

IVR31_20125901753NUCA

Auteur de l'illustration : Pierre Thibaut

Date de prise de vue : 2012

(c) Région Hauts-de-France - Inventaire général
reproduction soumise à autorisation du titulaire des droits d'exploitation



Maison de bourg, 39 Grande Rue.

IVR31_20125902154NUCA

Auteur de l'illustration : Pierre Thibaut

Date de prise de vue : 2012

(c) Région Hauts-de-France - Inventaire général

reproduction soumise à autorisation du titulaire des droits d'exploitation



Maison datant des années 1970 (?).

IVR31_20125902170NUCA

Auteur de l'illustration : Pierre Thibaut

Date de prise de vue : 2012

(c) Région Hauts-de-France - Inventaire général

reproduction soumise à autorisation du titulaire des droits d'exploitation



Maison 8 rue du Buridon.

IVR31_20125902169NUCA

Auteur de l'illustration : Pierre Thibaut

Date de prise de vue : 2012

(c) Région Hauts-de-France - Inventaire général

reproduction soumise à autorisation du titulaire des droits d'exploitation



Maison ou ferme 63 Grande Rue.

IVR31_20125902151NUCA

Auteur de l'illustration : Pierre Thibaut

Date de prise de vue : 2012

(c) Région Hauts-de-France - Inventaire général

reproduction soumise à autorisation du titulaire des droits d'exploitation



Ferme 11 rue René Bouton.

IVR31_20125901754NUCA

Auteur de l'illustration : Pierre Thibaut

Date de prise de vue : 2012

(c) Région Hauts-de-France - Inventaire général

reproduction soumise à autorisation du titulaire des droits d'exploitation



Ferme à cour fermée 10 Grande.

IVR31_20125901768NUCA

Auteur de l'illustration : Pierre Thibaut

Date de prise de vue : 2012

(c) Région Hauts-de-France - Inventaire général

reproduction soumise à autorisation du titulaire des droits d'exploitation



Ferme 10 Grande Rue ; vue en enfilade des passages ; le porche et les passages de la grange.

IVR31_20125901769NUCA

Auteur de l'illustration : Pierre Thibaut

Date de prise de vue : 2012

(c) Région Hauts-de-France - Inventaire général

reproduction soumise à autorisation du titulaire des droits d'exploitation



Ferme 10 Grande Rue ; vue générale de la cour : le logis, la grange et la cour pavée.

IVR31_20125901770NUCA

Auteur de l'illustration : Pierre Thibaut

Date de prise de vue : 2012

(c) Région Hauts-de-France - Inventaire général

reproduction soumise à autorisation du titulaire des droits d'exploitation



Ferme des Coriaux rue du Petit Marais.

IVR31_20125902137NUCA

Auteur de l'illustration : Pierre Thibaut

Date de prise de vue : 2012

(c) Région Hauts-de-France - Inventaire général

reproduction soumise à autorisation du titulaire des droits d'exploitation



Ferme de Locron ; vue générale du logis depuis la cour.

IVR31_20125902147NUCA

Auteur de l'illustration : Pierre Thibaut

Date de prise de vue : 2012

(c) Région Hauts-de-France - Inventaire général

reproduction soumise à autorisation du titulaire des droits d'exploitation



Vue générale de l'écluse de Rodignies.

IVR31_20125902172NUCA

Auteur de l'illustration : Pierre Thibaut

Date de prise de vue : 2012

(c) Région Hauts-de-France - Inventaire général

reproduction soumise à autorisation du titulaire des droits d'exploitation



Le bief (?) de l'écluse de Rodignies.

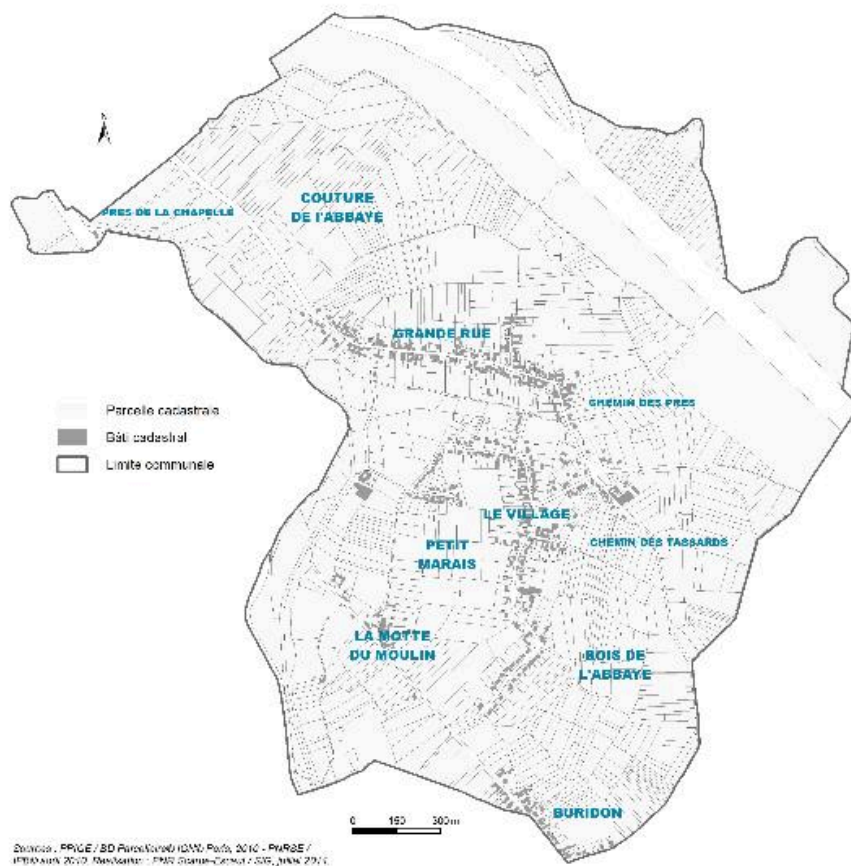
IVR31_20125902173NUCA

Auteur de l'illustration : Pierre Thibaut

Date de prise de vue : 2012

(c) Région Hauts-de-France - Inventaire général

reproduction soumise à autorisation du titulaire des droits d'exploitation

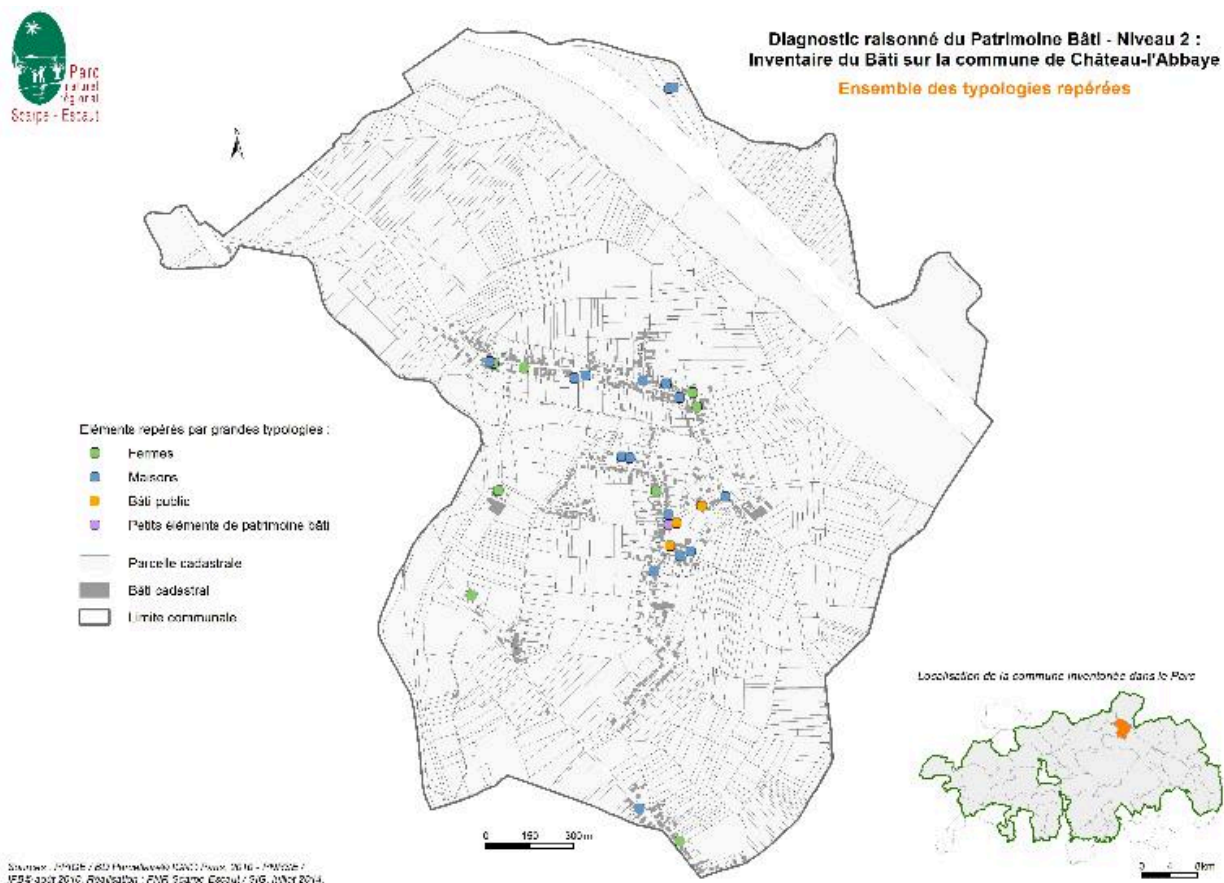


Cadastre actuel et situation des différents hameaux.

IVR31_20155908093NUC

Date de prise de vue : 2015

(c) Région Hauts-de-France - Inventaire général ; (c) Parc naturel régional Scarpe-Escaut
reproduction soumise à autorisation du titulaire des droits d'exploitation



Carte des édifices repérés.

IVR31_20155908221NUC

Auteur de l'illustration : PNR Scarpe-Escaut

Date de prise de vue : 2015

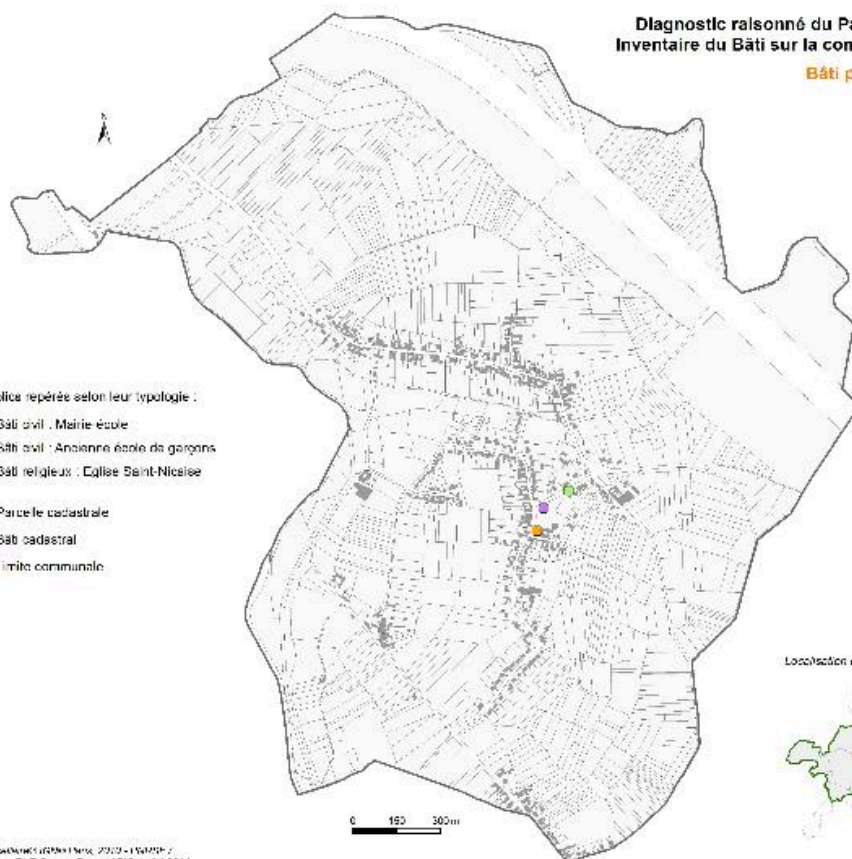
(c) Région Hauts-de-France - Inventaire général ; (c) Parc Naturel Régional Scarpe-Escaut
reproduction soumise à autorisation du titulaire des droits d'exploitation



Diagnostic raisonné du Patrimoine Bâti - Niveau 2 :
Inventaire du Bâti sur la commune de Château-l'Abbaye

Bâti public

- Bâti publics repérés selon leur typologie :
- Bâti civil : Mairie-école
 - Bâti civil : Ancienne école de garçons
 - Bâti religieux : Eglise Saint-Nicolas
- Parcelle cadastrale
■ Bâti cadastral
□ Limite communale



Localisation de la commune inventoriée dans le Parc



Document : 13 3307 - M1 - Inventaire du Patrimoine Bâti - Niveau 2 - 13/07/14
IPBD 2013, Révisé en : PAR Scarpe-Escaut / 315, Juin 2014

Carte des édifices publics.

IVR31_20155908095NUC

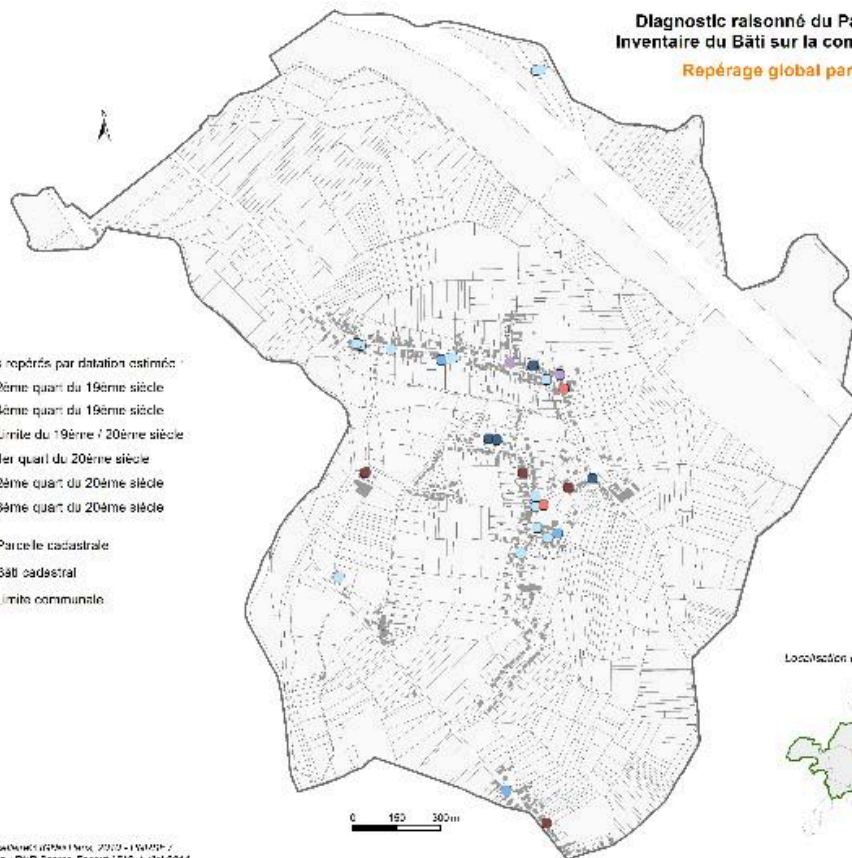
Date de prise de vue : 2015

(c) Région Hauts-de-France - Inventaire général ; (c) Parc naturel régional Scarpe-Escaut
reproduction soumise à autorisation du titulaire des droits d'exploitation



Diagnostic raisonné du Patrimoine Bâti - Niveau 2 :
Inventaire du Bâti sur la commune de Château-l'Abbaye
Repérage global par époque de datation

- Éléments repérés, par datation estimée :
- 2ème quart du 19ème siècle
 - 4ème quart du 19ème siècle
 - Limite du 19ème / 20ème siècle
 - 1er quart du 20ème siècle
 - 2ème quart du 20ème siècle
 - 3ème quart du 20ème siècle
- Parcelle cadastrale
■ Bâti cadastral
□ Limite communale



Localisation de la commune inventoriée dans le Parc



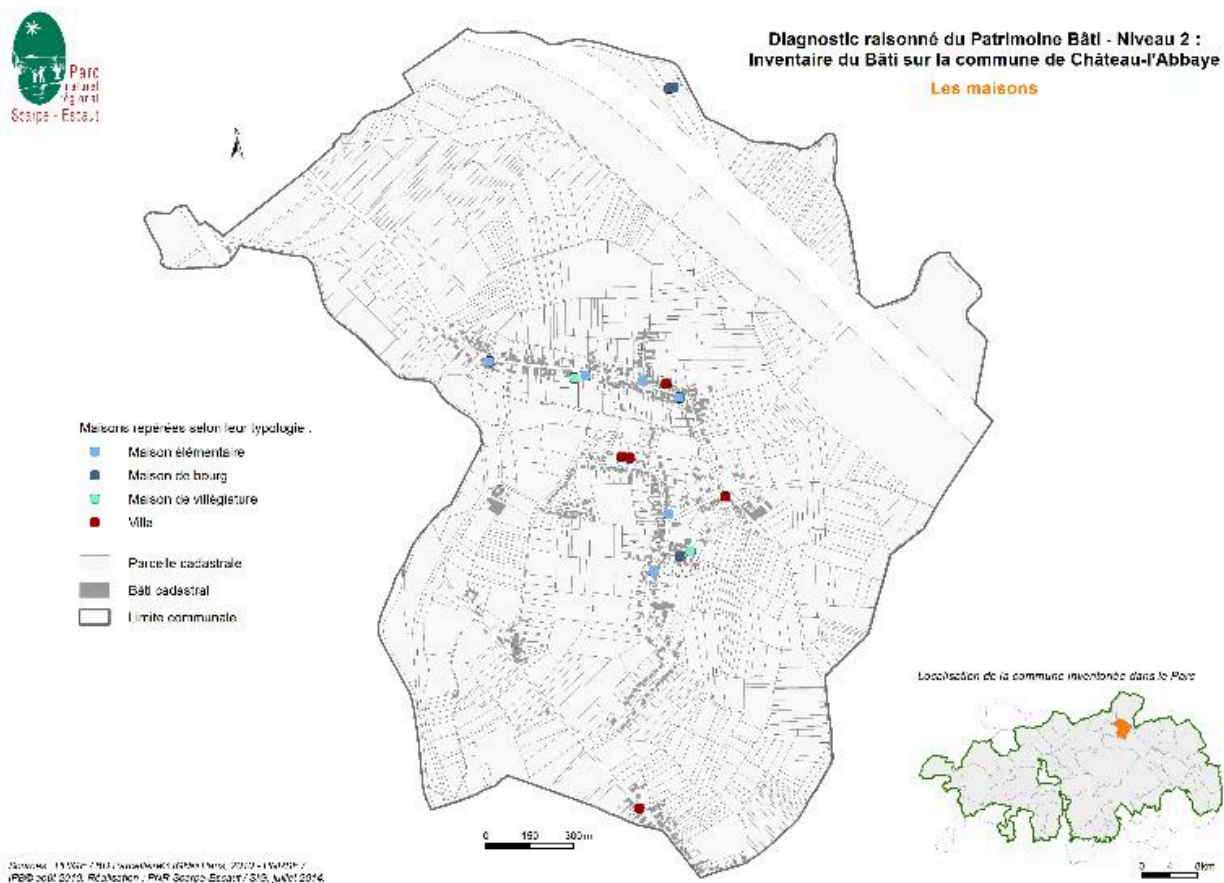
Document : 13 3307 / M1 / Inventaire du Patrimoine Bâti - Niveau 2 / IVR31 /
IPBD 2015, Révisé en : PAR Scarpe-Escaut / 315, Juin 2016

Carte de datation des édifices repérés.

IVR31_20155908096NUC

Date de prise de vue : 2015

(c) Région Hauts-de-France - Inventaire général ; (c) Parc naturel régional Scarpe-Escaut
reproduction soumise à autorisation du titulaire des droits d'exploitation



Carte des maisons repérées.

IVR31_20155908097NUC

Date de prise de vue : 2015





(c) Région Hauts-de-France - Inventaire général ; (c) Parc naturel régional Scarpe-Escaut
reproduction soumise à autorisation du titulaire des droits d'exploitation




Diagnostic raisonné du Patrimoine Bâti - Niveau 2 :
Inventaire du Bâti sur la commune de Château-l'Abbaye


Les fermes

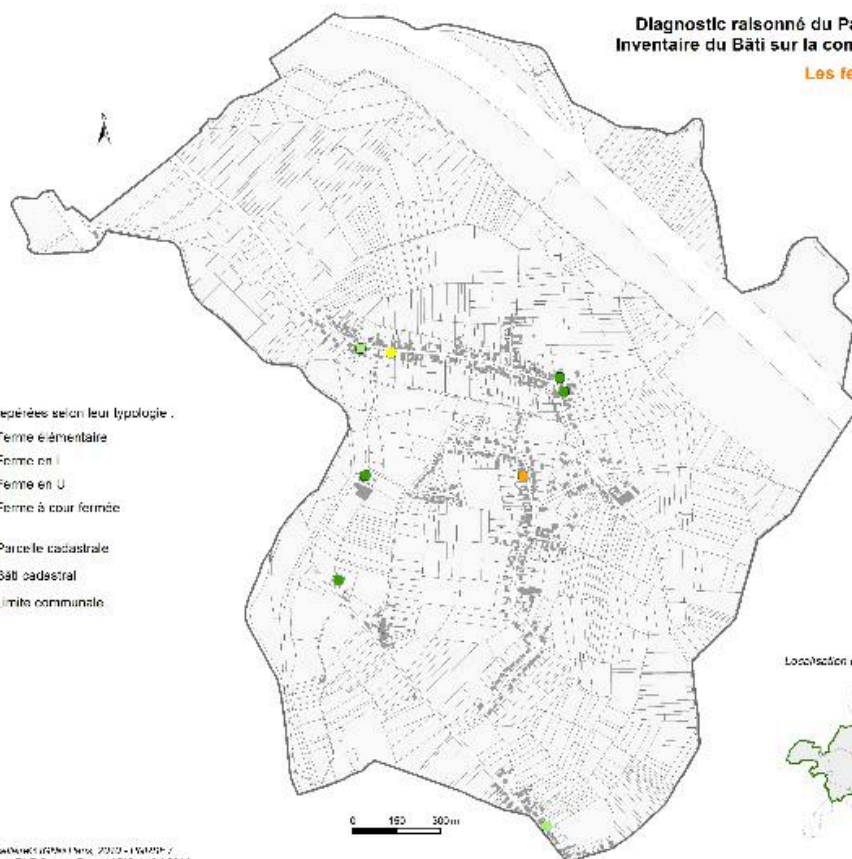
Fermes repérées selon leur typologie :

-  Ferme élémentaire
-  Ferme en I
-  Ferme en U
-  Ferme à cour fermée

 Parcelle cadastrale

 Bâti cadastral

 Limite communale



Localisation de la commune inventoriée dans le Parc



Document : IVR31_20155908098NUC
IPBD août 2010, Réactualisé : PAR Scarpe-Escaut / 315, Juin 2014

Carte des fermes repérées.

IVR31_20155908098NUC

Date de prise de vue : 2015

(c) Région Hauts-de-France - Inventaire général ; (c) Parc naturel régional Scarpe-Escaut
reproduction soumise à autorisation du titulaire des droits d'exploitation