

Hauts-de-France, Pas-de-Calais
Berck
avenue du Général-deGaulle, ancienne avenue de la Gare

L'avenue de la Gare, actuellement du Général-de Gaulle

Références du dossier

Numéro de dossier : IA62001499
Date de l'enquête initiale : 2006
Date(s) de rédaction : 2007
Cadre de l'étude : recensement du patrimoine balnéaire Berck
Degré d'étude : étudié

Désignation

Dénomination : avenue
Parties constituantes non étudiées : casino, jardin public, hôtel de voyageurs, immeuble à logements

Compléments de localisation

Milieu d'implantation : en ville
Références cadastrales :

Historique

Le quartier de la gare est établi autour du **Casino dit Kursaal** (ouvert en 1886 et détruit en 2009), élevé au sein d'un parc, et la gare (fig.), construite en 1891 à l'initiative d'Alfred Lambert, créateur du chemin de fer d'intérêt local Berck-Rang-du-Fliers en 1889 et lotisseur puis promoteur du quartier de la gare. En 1893, en bordure du parc public est installé un monument à la mémoire des docteurs Perrochaud et Cazin (fig.), dont la plaque du socle décore aujourd'hui l'escalier d'honneur de l'hôtel de ville. Au début du XXe siècle sont construits des immeubles de part et d'autre de l'avenue ; une série en alignement et un autre immeuble dans le prolongement du parc, vers la gare. Celui-ci (IA62000445) abrita l'école Normale d'instituteurs du Pas-de-Calais en 1915. Le bureau des Postes, Télégraphes et Téléphones, construit près de la gare en 1895 (fig.), est déplacé vers la rue Gabriel-Péri au début du XXe siècle. La gare est reconstruite en 1909. Aujourd'hui elle abrite le seul casino de la commune. C'est dans les immeubles de cette avenue que s'installent les architectes actifs à Berck : Vallette, Bellêtre, père et fils, dès 1904 (Le Tout Berck, guide Général) et Pichard et Créstelle en 1928 (Guide du Baigneur).

Période(s) principale(s) : 4e quart 19e siècle, 1er quart 20e siècle

Description

Aujourd'hui, cette avenue a perdu de son homogénéité suite à la destruction de l'ancien Kursaal, laissant ainsi un espace urbain vide au sein du parc. Un projet d'aménagement est en cours. Face au parc, les immeubles à logements forment un ensemble, construit dans un style néo-flamand, rappelant les façades des maisons des places d'Arras. Les élévations sont distribuées par trois ou cinq travées, disposées en alternance - à l'exception du numéro 23 qui ne possède que deux travées. Ces immeubles s'élèvent sur trois niveaux avec comble. Chaque immeuble a une façade-pignon, traitées de manière différente, animant ainsi ce long alignement. Certains éléments décoratifs sont constants tels que le chaînage, le mâchicoulis, les fenêtres en plein cintre jumelées, le rez-de-chaussée surélevé et une entrée située en retrait. Sur le revers des immeubles est lisible la mise en oeuvre des matériaux, une alternance de la brique de couleur différente, rappelant le "rouges-barres" de l'architecture rurale de la métropole lilloise et du boulonnais, utilisé également pour l'élévation de l'église Notre-Dame des-Sables à Berck-plage. Les cages d'escaliers hors-oeuvre sont situées à l'arrière de cet immeuble.

Eléments descriptifs

Statut, intérêt et protection

Statut de la propriété : propriété privée

Références documentaires

Documents d'archive

- **Le Tout Berck**, guide de voyage, 1904-1905 (BM Berck).
- Guide du Baigneur, 1928, 1930, 1931, 1932, 1933, 1934, 1936.

Bibliographie

- DILLY, Georges, TROUBLÉ, Michel. **Mémoire d'entre Canche et Authie, Berck-Plage. Tome II : Des touristes et des malades**. Saint-Josse-sur-Mer : Amis du Musée du Passé et de la Bibliothèque de Berck-sur-Mer et environs, 1987.
Conseil Régional du Nord-Pas-de-Calais, DAIRE, Centre de documentation du patrimoine, Lille
- GONSSEAUME Jean-Max. **Annuaire des rues de Berck**. Montreuil-sur-Mer : Imprimerie Henry, 2004.

Illustrations



Vue générale au moment de l'achèvement (?) de l'alignement, l'ancienne gare est visible dans l'angle gauche.
Phot. Thibaut Pierre (reproduction)
IVR31_20066200395NUCB



Hôtel La terrasse à l'angle de la rue de la Gare, carte postale ancienne, vers 1910 (?), Collection particulière.
Phot. Thibaut Pierre (reproduction)
IVR31_20066200388NUCB



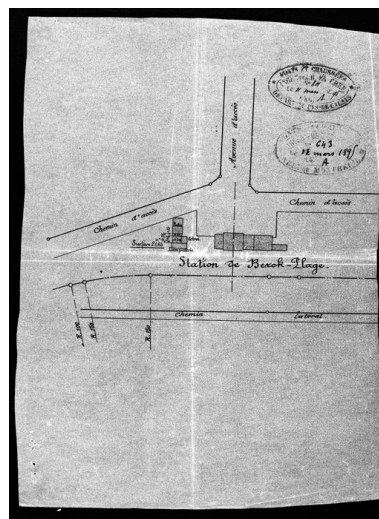
Vue générale des immeubles depuis la gare, carte postale ancienne, date inconnue.
Phot. Thibaut Pierre (reproduction)
IVR31_20066200361NUCB



Vue générale vers la gare, carte postale ancienne, date inconnue.
Phot. Thibaut Pierre (reproduction)
IVR31_20066200403NUCB




Le monument à la mémoire des docteurs Perrochaud et Cazin.
Phot. Sophie Luchier (reproduction)
IVR31_20066200645NUCB



Plan de situation de l'ancien bureau de poste et la gare de Berck-Plage, 1895 (AD pas-de-Calais, 20742/1).

Phot. Philippe Dapvril
IVR31_20066200556XB



Les immeubles de l'avenue
du Général-de-Gaulle.
Phot. Thierry Petitberghien
IVR31_20106201701NUCA



Vue générale des
immeubles de l'avenue.
Phot. Thierry Petitberghien
IVR31_20106201700NUCA



Vue générale de la façade
du 13 avenue du Général-
de-Gaulle, en 1981.
Phot. Eric Dessert
IVR31_19816203653X



Vue générale de la façade de 21
avenue du Général-de-Gaulle.
Phot. Eric Dessert
IVR31_19816203651X



Vue générale de la façade
du 23 avenue du Général-
de-Gaulle, en 1981.
Phot. Eric Dessert
IVR31_19816203650X



Vue générale de la façade sur l'avenue
du Général-de-Gaulle en 1981.
Phot. Philippe Caudroit
IVR31_19816203647X



La rotonde de l'hôtel La Terrasse,
face à l'ancienne gare, en 1981.



La rotonde de l'hôtel La Terrasse,
face à l'ancienne gare, en 2010.

Vue générale de La Rotonde, édifice commercial, en symétrie à l'hôtel La Terrasse, face à la (l'ancienne) gare.

Phot. Sophie Luchier
IVR31_20066200615NUCA



L'ancienne gare de Berck-Plage, vue prise en 1981.

Phot. Eric Dessert
IVR31_19816203670X

Phot. Eric Dessert
IVR31_19816203633X

Phot. Thierry Petitberghien
IVR31_20106201709NUCA

Dossiers liés

Oeuvre(s) contenue(s) :

Oeuvre(s) en rapport :

Station balnéaire (IA62001502) Nord-Pas-de-Calais, Pas-de-Calais, Berck

Voirie (IA62001497) Nord-Pas-de-Calais, Pas-de-Calais, Berck

Casino dit Kursaal (IA62001500) Nord-Pas-de-Calais, Pas-de-Calais, Berck

Immeuble (IA62000445) Nord-Pas-de-Calais, Pas-de-Calais, Berck, 4 avenue du Général-de-Gaulle

Auteur(s) du dossier : Sophie Luchier

Copyright(s) : (c) Région Hauts-de-France - Inventaire général



Vue générale au moment de l'achèvement (?) de l'alignement, l'ancienne gare est visible dans l'angle gauche.

IVR31_20066200395NUCB

Auteur de l'illustration : Thibaut Pierre (reproduction)

(c) Région Hauts-de-France - Inventaire général

reproduction soumise à autorisation du titulaire des droits d'exploitation



Hôtel La terrasse à l'angle de la rue de la Gare, carte postale ancienne, vers 1910 (?), Collection particulière.

IVR31_20066200388NUCB

Auteur de l'illustration : Thibaut Pierre (reproduction)

(c) Région Hauts-de-France - Inventaire général

reproduction soumise à autorisation du titulaire des droits d'exploitation



Vue générale des immeubles depuis la gare, carte postale ancienne, date inconnue.

IVR31_20066200361NUCB

Auteur de l'illustration : Thibaut Pierre (reproduction)

(c) Région Hauts-de-France - Inventaire général

reproduction soumise à autorisation du titulaire des droits d'exploitation



Vue générale vers la gare, carte postale ancienne, date inconnue.

IVR31_20066200403NUCB

Auteur de l'illustration : Thibaut Pierre (reproduction)

(c) Région Hauts-de-France - Inventaire général

reproduction soumise à autorisation du titulaire des droits d'exploitation



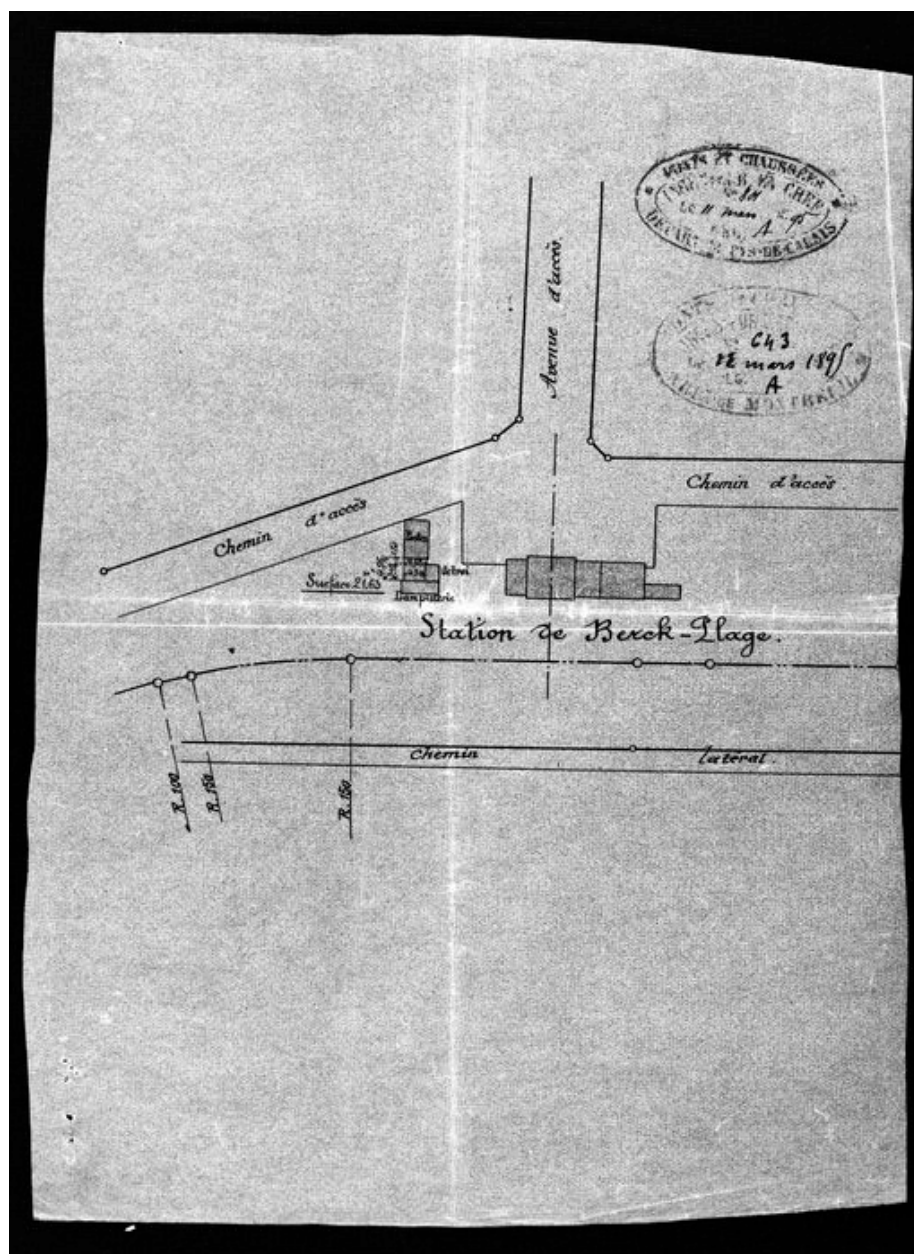
Le monument à la mémoire des docteurs Perrochaud et Cazin.

IVR31_20066200645NUCB

Auteur de l'illustration : Sophie Luchier (reproduction)

(c) Région Hauts-de-France - inventaire général

reproduction soumise à autorisation du titulaire des droits d'exploitation



Plan de situation de l'ancien bureau de poste et la gare de Berck-plage, 1895 (AD pas-de-Calais, 20742/1).

IVR31_20066200556XB

Auteur de l'illustration : Philippe Dapvril

(c) Région Hauts-de-France - inventaire général ; (c) Archives départementales du Pas-de-Calais
reproduction soumise à autorisation du titulaire des droits d'exploitation



Les immeubles de l'avenue du Général-de-Gaulle.

IVR31_20106201701NUCA

Auteur de l'illustration : Thierry Petitberghien

(c) Région Hauts-de-France - Inventaire général

reproduction soumise à autorisation du titulaire des droits d'exploitation



Vue générale des immeubles de l'avenue.

IVR31_20106201700NUCA

Auteur de l'illustration : Thierry Petitberghien

(c) Région Hauts-de-France - Inventaire général

reproduction soumise à autorisation du titulaire des droits d'exploitation



Vue générale de la façade du 13 avenue du Général-de-Gaulle, en 1981.

IVR31_19816203653X

Auteur de l'illustration : Eric Dessert

(c) Région Hauts-de-France - Inventaire général

reproduction soumise à autorisation du titulaire des droits d'exploitation



Vue générale de la façade du 21 avenue du Général-de-Gaulle.

IVR31_19816203651X

Auteur de l'illustration : Eric Dessert

(c) Région Hauts-de-France - Inventaire général

reproduction soumise à autorisation du titulaire des droits d'exploitation



Vue générale de la façade du 23 avenue du Général-de-Gaulle, en 1981.

IVR31_19816203650X

Auteur de l'illustration : Eric Dessert

(c) Région Hauts-de-France - Inventaire général

reproduction soumise à autorisation du titulaire des droits d'exploitation



Vue générale de la façade sur l'avenue du Général-de-Gaulle en 1981.

IVR31_19816203647X

Auteur de l'illustration : Philippe Caudroit

(c) Région Hauts-de-France - Inventaire général

reproduction soumise à autorisation du titulaire des droits d'exploitation



Vue générale de La Rotonde, édifice commercial, en symétrie à l'hôtel La Terrasse, face à la (l'ancienne) gare.

IVR31_20066200615NUCA

Auteur de l'illustration : Sophie Luchier

(c) Région Hauts-de-France - inventaire général

reproduction soumise à autorisation du titulaire des droits d'exploitation



La rotonde de l'hôtel La Terrasse, face à l'ancienne gare, en 1981.

IVR31_19816203633X

Auteur de l'illustration : Eric Dessert

(c) Région Hauts-de-France - Inventaire général

reproduction soumise à autorisation du titulaire des droits d'exploitation



La rotonde de l'hôtel La Terrasse, face à l'ancienne gare, en 2010.

IVR31_20106201709NUCA

Auteur de l'illustration : Thierry Petitberghien

(c) Région Hauts-de-France - Inventaire général

reproduction soumise à autorisation du titulaire des droits d'exploitation



L'ancienne gare de Berck-Plage, vue prise en 1981.

IVR31_19816203670X

Auteur de l'illustration : Eric Dessert

(c) Région Hauts-de-France - Inventaire général

reproduction soumise à autorisation du titulaire des droits d'exploitation