

Hauts-de-France, Somme
Ham
Le Vert-Galant
28 rue de Verdun, ancienne route de Chauny

Cimetière de Ham

Références du dossier

Numéro de dossier : IA80010524
Date de l'enquête initiale : 2015
Date(s) de rédaction : 2015
Cadre de l'étude : enquête thématique régionale La première Reconstruction, patrimoine funéraire
Degré d'étude : repéré

Désignation

Dénomination : cimetière
Parties constituantes non étudiées : chapelle, logement

Compléments de localisation

Milieu d'implantation : en ville
Références cadastrales : 1826, A, 83

Historique

Fleury et Danicourt (1881) indiquent qu'un premier cimetière est établi hors les murs, près de la porte de Chauny, en 1795, sur des terrains militaires. Le plan de la ville, levé en 1825 (ill.), et le cadastre de 1826 montrent qu'il est encore à cet emplacement à cette date.

Les sources conservées aux archives départementales (série O et matrices cadastrales) indiquent que, dès 1836, la ville décide l'acquisition d'un nouveau terrain pour le cimetière, terrain (A 83) finalement acquis en 1840, dans le faubourg de Chauny, qui sera agrandi en 1860. Un premier règlement est établi en 1845.

Fleury et Danicourt indiquent que "Ce champ de repos régulièrement tracé, était embelli par de magnifiques allées de sapins que la tempête du 12 mars 1876 a renversés". Le seul tombeau signalé est celui de Vital Honoré Tirmarche et le monument aux soldats français tués lors de la prise de Ham en 1870. Ces informations sont reprises par Bocquet (1912). Le relevé fait en 1923 par Henri Brassart indique que les deux bâtiments construits de part et d'autre de l'entrée du cimetière abritent la chapelle (à gauche) et le logement du gardien (à droite).

Le cimetière est représenté sur le plan de la ville de 1862. Les vues aériennes (IGN) de 1939 à 1984 montrent que les nouvelles extensions du cimetière à l'ouest ont été réalisées vers 1950, puis autour de 1984.

Les monuments repérés (ill.) sont signés par plusieurs entrepreneurs de monuments funèbres : E. Rougé, Vilmant, A. Delattre et Cyrille Buy à Ham, Foyart à Noyon.

Période(s) principale(s) : 2e quart 19e siècle, 3e quart 19e siècle, 3e quart 20e siècle, 4e quart 20e siècle

Dates : 1840 (daté par source), 1860 (daté par source)

Auteur(s) de l'oeuvre : Joseph Aimé Rouge (entrepreneur, signature), Alphonse Delattre (entrepreneur, signature), Vilmant (entrepreneur, signature), Foyart-Lemaire (entrepreneur, signature), Cyrille Buy (entrepreneur, signature)

Description

Le cimetière de Ham, d'une superficie totale d'environ 18 000 m², réunit deux terrains mitoyens séparés par un mur et communiquant par des passages.

Le premier terrain (11 893 m²) est distribué par un réseau d'allées principales : une allée centrale dans l'axe du portail d'entrée et une allée qui dessert les concessions adossées aux murs de clôture. Ces allées principales dessinent des îlots

à dessertes internes. Une seule des allées perpendiculaires à l'allée centrale est reliée à l'allée qui dessert les concessions adossées aux murs, une croix s'élève à l'intersection.

Le bosquet d'arbustes, au nord du cimetière et à l'arrière de la conciergerie, est le seul élément végétal, à l'exception de deux îlots, au sud, qui ne sont pas totalement occupés et présentent une surface enherbée.

Le second terrain (6282 m²), correspondant à l'agrandissement du cimetière, est également desservi par deux allées principales orthogonales (l'une dans l'axe de l'entrée de cette partie du cimetière), dont l'intersection est marquée par quatre arbres de tige. Au nord, quelques îlots inoccupés sont également enherbés.

Dans la partie la plus ancienne du cimetière, on observe la présence de nombreux tombeaux en forme de chapelle.

Éléments descriptifs

Typologies et état de conservation

Typologies : cimetière indépendant (graveyard) de plan régulier

Statut, intérêt et protection

Statut de la propriété : propriété publique

Références documentaires

Documents d'archive

- AD Somme. Série M ; 6 M 410. **Recensement de population. Ham.** 1906, 1911, 1926.
- AD Somme. Série O ; 99 O 2057. **Ham. Biens communaux avant 1869.**
- AD Somme. Série P ; 3 P 410/4. **Ham. Propriétés foncières 1832-1882.**

Documents figurés

- **Plan du Fort de Ham, de la Ville et des terrains environnants à 750 m. de la Magistrale**, par le S. Lieutenant d'Artillerie J.R. Devaux, 1825 (BNF ; GE C-9916)
- **Ville de Ham. Cimetière. Etat en 1914.** Elévations et plans, par Henri Brassart, architecte, 1923 (AD Somme ; 10R 621).

Bibliographie

- FLEURY, Elie, DANICOURT, Ernest. **Histoire populaire de la ville et du château de Ham.** Ham : E. Quentin éditeur, 1881.
p. 13-14.
- BOCQUET, E. **Guide du touriste à Ham.** Ham : Jeuniet-Rasse, 1912.
p. 26-27.

Annexe 1

Entrepreneurs et marchands de monuments funèbres établis à Ham

Entrepreneurs et marchands de monuments funèbres établis à Ham.

Cyrille Buy, entrepreneur né en 1805 à Moyencourt (Somme), établi rue de Chauny, en 1872, en 1876 et en 1881, travaille avec son fils Alphonse Buy, né en 1838 à Moyencourt (recensement de population).

Victor Vilmant, marbrier, né en 1865 à Gonnellier, établi route de Chauny en 1906 (recensement de population).

Joseph Aimé Rouge, marbrier né en 1854 à Billancourt (Somme), établi 39 avenue de la Gare et 1 place de la Gare (A21), entre 1881 et 1906 (recensements de population). Son chantier (A 19), construit en 1886, est détruit en 1919 (matrices cadastrales).

Alphonse Delattre, tailleur de pierres né en 1876 à Mont-Saint-Quentin, arrivé à Ham avant 1910, a succédé à Joseph Aimé Rouge à la tête de l'entreprise en 1911 (recensement de population).


Illustrations




Emplacement de l'ancien cimetière sur le plan de 1825 (BNF).
Phot. Bibliothèque nationale de France
IVR22_20158006600NUCA



Pavillon d'entrée, ancien logement de concierge.
Phot. Isabelle Barbedor
IVR22_20158006256NUCA




L'allée centrale de la partie ancienne du cimetière.
Phot. Isabelle Barbedor
IVR22_20158006246NUCA



L'allée centrale de la partie ancienne du cimetière et le portail.
Phot. Isabelle Barbedor
IVR22_20158006249NUCA



Tombeau (chapelle) de la famille Gomart.
Phot. Marie-Laure Monnehay-Vulliet
IVR22_20158000892NUC2A



Tombeau (obélisque) de la famille Renard-Quequet.
Phot. Isabelle Barbedor
IVR22_20158006247NUCA



Tombeau (chapelle) de la famille Duroizel-Delvigne.
Phot. Marie-Laure Monnehay-Vulliet
IVR22_20158000895NUC2A




Tombeau (chapelle) de la famille Gourdin-Cochet.
Foyart (marbrier) à Noyon.
Phot. Marie-Laure Monnehay-Vulliet
IVR22_20158000896NUC2A



Tombeaux (sarcophages) de la famille Roussel. E. Rouge (marbrier).
Phot. Isabelle Barbedor
IVR22_20158006248NUCA



Tombeau (sarcophage) des familles Hubert-Devienne, Lenoir-Hubert, Nozo-Lenoir, Nozo-Meurisse. E. Rouge (marbrier).
Phot. Isabelle Barbedor
IVR22_20158006250NUCA



Tombeau (chapelle) des familles Passet-Potel et Hausselle-Passet.
Vilmant (marbrier), à Ham.
Phot. Isabelle Barbedor
IVR22_20158006251NUCA



Tombeau (chapelle) de la famille Allart-Paturel-Guilbault. E. Rouge à Ham.
Phot. Marie-Laure Monnehay-Vulliet
IVR22_20158000900NUC2A




Tombeau (sarcophage) des familles Rocroy-Delvigne et Rocroy-Ancelin. Foyart (marbrier), à Noyon.
Phot. Isabelle Barbedor
IVR22_20158006252NUCA



Tombeau (chapelle) de la famille Marotte.
Phot. Isabelle Barbedor
IVR22_20158006254NUCA



Tombeau (chapelle) de la famille Boyard-Dequesne.
Phot. Marie-Laure Monnehay-Vulliet
IVR22_20158000904NUC2A



Tombeau (chapelle) des familles Juniet et Ernest. Delattre (marbrier) à Ham.
Phot. Marie-Laure Monnehay-Vulliet
IVR22_20158000901NUC2A



Croix funéraire du lieutenant Fernand Dive.
Phot. Marie-Laure Monnehay-Vulliet
IVR22_20158000902NUC2A



Tombeau (chapelle) de la famille Béguin-Damay.
Phot. Marie-Laure Monnehay-Vulliet
IVR22_20158001079NUC2A




Tombeau (chapelle) des familles
Tétrel-Poliesse et Wiesterlinck.
Phot. Marie-Laure Monnehay-Vulliet
IVR22_20158001077NUC2A




Tombeau (chapelle) de la
famille Dodeuil, Fauchaux
entrepreneur à Saint-Quentin.
Phot. Marie-Laure Monnehay-Vulliet
IVR22_20158001076NUC2A




Tombeau (chapelle) des
familles Dubois et Daussin,
Delattre entrepreneur à Ham.
Phot. Marie-Laure Monnehay-Vulliet
IVR22_20158001070NUC2A




Tombeau (chapelle) de
la famille Lennique, A.
Delattre entrepreneur à Ham.
Phot. Marie-Laure Monnehay-Vulliet
IVR22_20158001049NUC2A



Tombeau (chapelle) des
familles Bouleau et Dive,
entrepreneur non identifié à Ham.
Phot. Marie-Laure Monnehay-Vulliet
IVR22_20158001050NUC2A



Tombeau (chapelle) de la
famille Meunier-Tobie,
Vilmant (marbrier) à Ham.
Phot. Marie-Laure Monnehay-Vulliet
IVR22_20158001040NUC2A



Tombeau (chapelle) de la famille Delaplanche-Chrysostome, A. Dalattre (entrepreneur) à Ham.
Phot. Marie-Laure Monnehay-Vulliet
IVR22_20158001069NUC2A



Tombeau (chapelle) de la famille Ancelin aîné et Monfourny.
Phot. Marie-Laure Monnehay-Vulliet
IVR22_20158001072NUC2A



Tombeau (chapelle) de la famille Gourdain-Blondel, Foyart (marbrier) à Noyon, 1846.
Phot. Marie-Laure Monnehay-Vulliet
IVR22_20158001073NUC2A



Tombeau (chapelle) de la famille Gauchy, E. Rouge (entrepreneur).
Phot. Marie-Laure Monnehay-Vulliet
IVR22_20158001048NUC2A

Dossiers liés

Oeuvre(s) contenue(s) :

Oeuvre(s) en rapport :

Ancien faubourg de Chauny (IA80010580) Hauts-de-France, Somme, Ham, rue de Verdun, ancienne route de Chauny

Enclos funéraire de la famille Foy (IA80010559) Hauts-de-France, Somme, Ham, cimetière de Ham

Tombeau (chapelle) de la famille Boucher-Garbe (IA80010543) Hauts-de-France, Somme, Ham, cimetière de Ham

Tombeau (chapelle) de la famille Gourdin-Cochet (IA80010540) Hauts-de-France, Somme, Ham, cimetière de Ham

Tombeau (chapelle) de la famille Gronier (IA80010558) Hauts-de-France, Somme, Ham, cimetière de Ham

Tombeau (chapelle) de la famille Hallouin-Delicourt (IA80010541) Hauts-de-France, Somme, Ham, cimetière de Ham

Tombeau (chapelle) de la famille Marotte (IA80010560) Hauts-de-France, Somme, Ham, cimetière de Ham

Tombeau (chapelle) de la famille Maurel (IA80010550) Hauts-de-France, Somme, Ham, cimetière de Ham

Tombeau (chapelle) de la famille Rouge-Auguste (IA80010561) Hauts-de-France, Somme, Ham, cimetière de Ham

Tombeau (chapelle) des familles Prevost-Sorel et Prevost-Lefebvre (IA80010562) Hauts-de-France, Somme, Ham, cimetière de Ham

Tombeau (oratoire) de la famille Bernot (IA80010542) Hauts-de-France, Somme, Ham, cimetière de Ham

Auteur(s) du dossier : Isabelle Barbedor

Copyright(s) : (c) Région Hauts-de-France - Inventaire général



Emplacement de l'ancien cimetière sur le plan de 1825 (BNF).

IVR22_20158006600NUCA

Auteur de l'illustration : Bibliothèque nationale de France

(c) Bibliothèque nationale de France

reproduction soumise à autorisation du titulaire des droits d'exploitation



Pavillon d'entrée, ancien logement de concierge.

IVR22_20158006256NUCA

Auteur de l'illustration : Isabelle Barbedor

(c) Région Hauts-de-France - Inventaire général

reproduction soumise à autorisation du titulaire des droits d'exploitation



L'allée centrale de la partie ancienne du cimetière.

IVR22_20158006246NUCA

Auteur de l'illustration : Isabelle Barbedor

(c) Région Hauts-de-France - Inventaire général

reproduction soumise à autorisation du titulaire des droits d'exploitation



L'allée centrale de la partie ancienne du cimetière et le portail.

IVR22_20158006249NUCA

Auteur de l'illustration : Isabelle Barbedor

(c) Région Hauts-de-France - Inventaire général

reproduction soumise à autorisation du titulaire des droits d'exploitation



Tombeau (chapelle) de la famille Gomart.

IVR22_20158000892NUC2A

Auteur de l'illustration : Marie-Laure Monnehay-Vulliet

(c) Région Hauts-de-France - Inventaire général

reproduction soumise à autorisation du titulaire des droits d'exploitation



Tombeau (obélisque) de la famille Renard-Quequet.

IVR22_20158006247NUCA

Auteur de l'illustration : Isabelle Barbedor

(c) Région Hauts-de-France - Inventaire général

reproduction soumise à autorisation du titulaire des droits d'exploitation



Tombeau (chapelle) de la famille Duroizel-Delvigne.

IVR22_20158000895NUC2A

Auteur de l'illustration : Marie-Laure Monnehay-Vulliet

(c) Région Hauts-de-France - Inventaire général

reproduction soumise à autorisation du titulaire des droits d'exploitation



Tombeau (chapelle) de la famille Gourdin-Cochet. Foyart (marbrier) à Noyon.

IVR22_20158000896NUC2A

Auteur de l'illustration : Marie-Laure Monnehay-Vulliet

(c) Région Hauts-de-France - Inventaire général

reproduction soumise à autorisation du titulaire des droits d'exploitation



Tombeaux (sarcophages) de la famille Roussel. E. Rouge (marbrier).

IVR22_20158006248NUCA

Auteur de l'illustration : Isabelle Barbedor

(c) Région Hauts-de-France - Inventaire général

reproduction soumise à autorisation du titulaire des droits d'exploitation



Tombeau (sarcophage) des familles Hubert-Devienne, Lenoir-Hubert, Nozo-Lenoir, Nozo-Meurisse. E. Rouge (marbrier).

IVR22_20158006250NUCA

Auteur de l'illustration : Isabelle Barbedor

(c) Région Hauts-de-France - Inventaire général

reproduction soumise à autorisation du titulaire des droits d'exploitation



Tombeau (chapelle) des familles Passet-Potel et Hausselle-Passet. Vilmant (marbrier), à Ham.

IVR22_20158006251NUCA

Auteur de l'illustration : Isabelle Barbedor

(c) Région Hauts-de-France - Inventaire général

reproduction soumise à autorisation du titulaire des droits d'exploitation



Tombeau (chapelle) de la famille Allart-Paturel-Guilbault. E. Rouge à Ham.

IVR22_20158000900NUC2A

Auteur de l'illustration : Marie-Laure Monnehay-Vulliet

(c) Région Hauts-de-France - Inventaire général

reproduction soumise à autorisation du titulaire des droits d'exploitation



Tombeau (sarcophage) des familles Rocroy-Delvigne et Rocroy-Ancelin. Foyart (marbrier), à Noyon.

IVR22_20158006252NUCA

Auteur de l'illustration : Isabelle Barbedor

(c) Région Hauts-de-France - Inventaire général

reproduction soumise à autorisation du titulaire des droits d'exploitation



Tombeau (chapelle) de la famille Marotte.

IVR22_20158006254NUCA

Auteur de l'illustration : Isabelle Barbedor

(c) Région Hauts-de-France - Inventaire général

reproduction soumise à autorisation du titulaire des droits d'exploitation




Tombeau (chapelle) de la famille Boyard-Dequesne.

IVR22_20158000904NUC2A

Auteur de l'illustration : Marie-Laure Monnehay-Vulliet

(c) Région Hauts-de-France - Inventaire général

reproduction soumise à autorisation du titulaire des droits d'exploitation



Tombeau (chapelle) des familles Juniet et Ernest. Delattre (marbrier) à Ham.

IVR22_20158000901NUC2A

Auteur de l'illustration : Marie-Laure Monnehay-Vulliet

(c) Région Hauts-de-France - Inventaire général

reproduction soumise à autorisation du titulaire des droits d'exploitation



Croix funéraire du lieutenant Fernand Dive.

IVR22_20158000902NUC2A

Auteur de l'illustration : Marie-Laure Monnehay-Vulliet

(c) Région Hauts-de-France - Inventaire général

reproduction soumise à autorisation du titulaire des droits d'exploitation



Tombeau (chapelle) de la famille Béguin-Damay.

IVR22_20158001079NUC2A

Auteur de l'illustration : Marie-Laure Monnehay-Vulliet

(c) Région Hauts-de-France - Inventaire général

reproduction soumise à autorisation du titulaire des droits d'exploitation



Tombeau (chapelle) des familles Tétel-Poliesse et Wiesterlinck.

IVR22_20158001077NUC2A

Auteur de l'illustration : Marie-Laure Monnehay-Vulliet

(c) Région Hauts-de-France - Inventaire général
reproduction soumise à autorisation du titulaire des droits d'exploitation



Tombeau (chapelle) de la famille Dodeuil, Faucheux entrepreneur à Saint-Quentin.

IVR22_20158001076NUC2A

Auteur de l'illustration : Marie-Laure Monnehay-Vulliet

(c) Région Hauts-de-France - Inventaire général

reproduction soumise à autorisation du titulaire des droits d'exploitation




Tombeau (chapelle) des familles Dubois et Daussin, Delattre entrepreneur à Ham.

IVR22_20158001070NUC2A

Auteur de l'illustration : Marie-Laure Monnehay-Vulliet

(c) Région Hauts-de-France - Inventaire général

reproduction soumise à autorisation du titulaire des droits d'exploitation




Tombeau (chapelle) de la famille Lennique, A. Delattre entrepreneur à Ham.

IVR22_20158001049NUC2A

Auteur de l'illustration : Marie-Laure Monnehay-Vulliet

(c) Région Hauts-de-France - Inventaire général

reproduction soumise à autorisation du titulaire des droits d'exploitation



Tombeau (chapelle) des familles Bouleau et Dive, entrepreneur non identifié à Ham.

IVR22_20158001050NUC2A

Auteur de l'illustration : Marie-Laure Monnehay-Vulliet

(c) Région Hauts-de-France - Inventaire général

reproduction soumise à autorisation du titulaire des droits d'exploitation




Tombeau (chapelle) de la famille Meunier-Tobie, Vilmant (marbrier) à Ham.

IVR22_20158001040NUC2A

Auteur de l'illustration : Marie-Laure Monnehay-Vulliet

(c) Région Hauts-de-France - Inventaire général

reproduction soumise à autorisation du titulaire des droits d'exploitation



Tombeau (chapelle) de la famille Delaplanche-Chrysostome, A. Dalattre (entrepreneur) à Ham.

IVR22_20158001069NUC2A

Auteur de l'illustration : Marie-Laure Monnehay-Vulliet

(c) Région Hauts-de-France - Inventaire général

reproduction soumise à autorisation du titulaire des droits d'exploitation



Tombeau (chapelle) de la famille Ancelin aîné et Monfourny.

IVR22_20158001072NUC2A

Auteur de l'illustration : Marie-Laure Monnehay-Vulliet

(c) Région Hauts-de-France - Inventaire général

reproduction soumise à autorisation du titulaire des droits d'exploitation



Tombeau (chapelle) de la famille Gourdain-Blondel, Foyart (marbrier) à Noyon, 1846.

IVR22_20158001073NUC2A

Auteur de l'illustration : Marie-Laure Monnehay-Vulliet

(c) Région Hauts-de-France - Inventaire général

reproduction soumise à autorisation du titulaire des droits d'exploitation



Tombeau (chapelle) de la famille Gauchy, E. Rouge (entrepreneur).

IVR22_20158001048NUC2A

Auteur de l'illustration : Marie-Laure Monnehay-Vulliet

(c) Région Hauts-de-France - Inventaire général

reproduction soumise à autorisation du titulaire des droits d'exploitation