

Hauts-de-France, Somme
Tully
rue de l'Égalité

Le cimetière communal de Tully

Références du dossier

Numéro de dossier : IA80010278
Date de l'enquête initiale : 2014
Date(s) de rédaction : 2014, 2017
Cadre de l'étude : inventaire topographique Vimeu industriel
Degré d'étude : étudié

Désignation

Dénomination : cimetière
Parties constituantes non étudiées : croix de cimetière, monument aux morts

Compléments de localisation

Milieu d'implantation : en village
Références cadastrales : 2014, ZA, 22

Historique

Le cimetière de Tully, situé autour de l'église paroissiale, est jugé trop exigu à la fin du 19^e siècle. En 1899, la municipalité de Tully fait l'acquisition d'un terrain situé au nord-ouest de la commune, à M. De Rouy, afin d'y établir un nouveau cimetière communal.

Le cimetière a été agrandi au sud-est au cours du 20^e siècle.

Période(s) principale(s) : 4^e quart 19^e siècle, 20^e siècle
Dates : 1899 (daté par source)

Description

Le cimetière de Tully est situé au nord-ouest du village, à l'extrémité de la rue de l'Égalité. Il est distribué par sept allées, elles-mêmes coupées perpendiculairement par deux allées. Les sépultures les plus anciennes ainsi que celles des familles les plus riches sont établies au niveau de l'allée située à l'extrémité ouest du cimetière (familles Hurtel, Delépine, Buiret, Debeaurain, Beauvisage, Caqueret). Un monument aux morts de la guerre de 1914-1918 a été édifié au niveau de l'entrée du cimetière sous la forme classique d'un obélisque surmonté d'une croix.

L'agrandissement au sud-est présente une trame différente.

Éléments descriptifs

Matériau(x) du gros-oeuvre, mise en oeuvre et revêtement : brique

Typologies et état de conservation

Typologies : cimetière indépendant (graveyard) de plan régulier

Statut, intérêt et protection

Statut de la propriété : propriété de la commune

Références documentaires

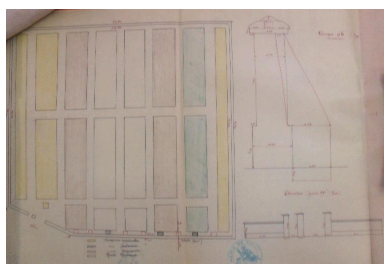
Documents d'archive

- AD Somme. Série O ; 99 O 3627. **Tully. Administration communale, 1870-1939.**
- AD Somme. Série P ; 3 P 770/6. **Tully. Matrices des propriétés bâties, 1882-1911.**

Documents figurés

- **Commune de Tully. Plan du cimetière, 1899** (AD Somme ; 99 O 1886).

Illustrations




Plan du cimetière de Tully,
1899 (AD Somme ; 99 O 1886).
Phot. Frédéric-Nicolas
Kocourek (reproduction)
IVR22_20148005056NUC2A




Vue générale.
Phot. Thierry Lefébure
IVR22_20148000456NUC2AQ



Monument aux morts de
la guerre de 1914-1918.
Phot. Thierry Lefébure
IVR22_20148000455NUC2A




Tombeau (chapelle) de la
famille Hurtel-Boulangier.
Phot. Thierry Lefébure
IVR22_20148000457NUC2AQ



Tombeau (chapelle)
de la famille Caqueret.
Phot. Thierry Lefébure
IVR22_20148000458NUC2A



Tombeau (niche) de la
famille Buiet-Debeaurain.
Phot. Thierry Lefébure
IVR22_20148000459NUC2A



Enclos funéraire de la famille
Caqueret-Beauvisage.
Phot. Thierry Lefébure
IVR22_20148000460NUC2AQ

Dossiers liés

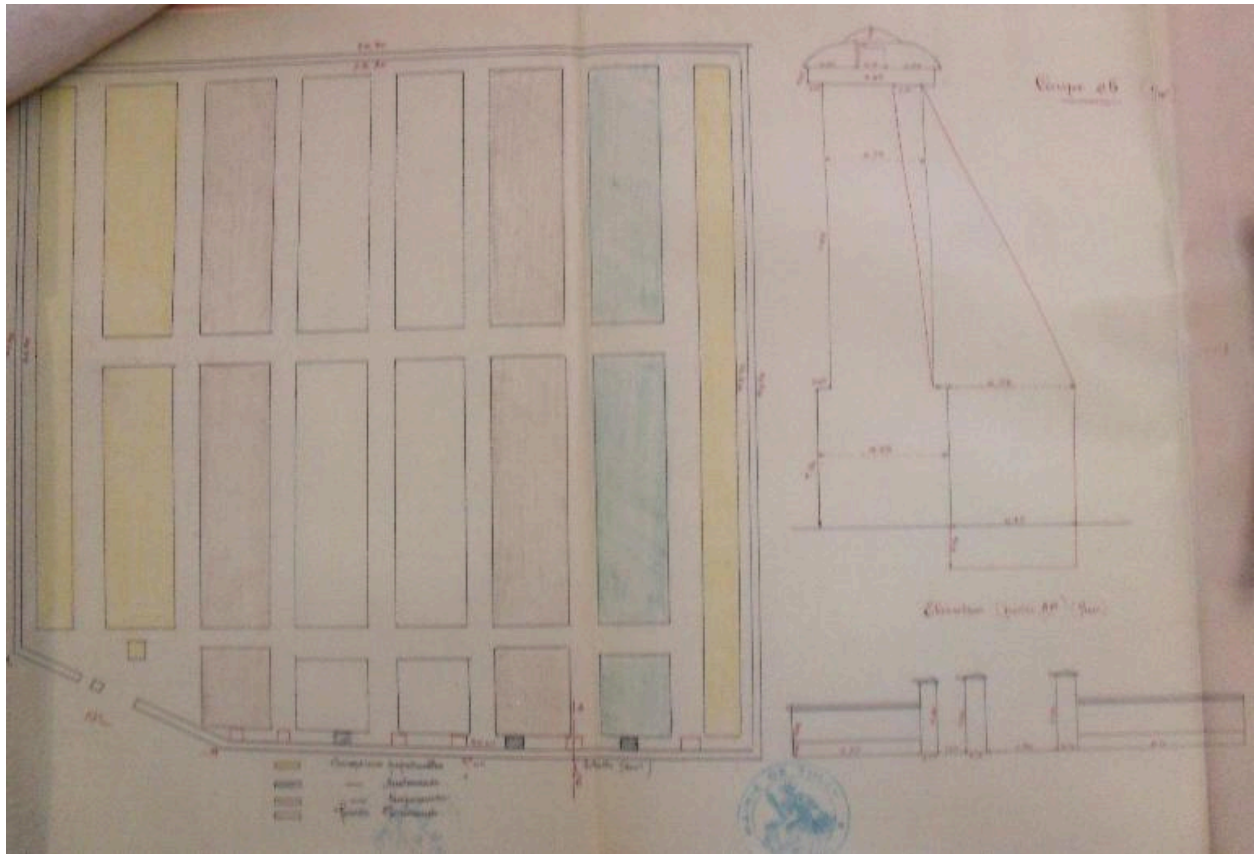
Dossiers de synthèse :

Les cimetières du Vimeu Industriel - dossier à supprimer (IA80010173)

Oeuvre(s) contenue(s) :

Auteur(s) du dossier : Frédéric-Nicolas Kocourek, Isabelle Barbedor

Copyright(s) : (c) Région Hauts-de-France - Inventaire général ; (c) Syndicat mixte Baie de Somme - Trois Vallées



Plan du cimetière de Tully, 1899 (AD Somme ; 99 O 1886).

IVR22_20148005056NUC2A

Auteur de l'illustration : Frédéric-Nicolas Kocourek (reproduction)

(c) Région Hauts-de-France - Inventaire général ; (c) Baie de Somme - Trois Vallées ; (c) Département de la Somme
reproduction soumise à autorisation du titulaire des droits d'exploitation



Vue générale.

IVR22_20148000456NUC2AQ

Auteur de l'illustration : Thierry Lefébure

(c) Région Hauts-de-France - Inventaire général ; (c) Baie de Somme - Trois Vallées
reproduction soumise à autorisation du titulaire des droits d'exploitation



Monument aux morts de la guerre de 1914-1918.

IVR22_20148000455NUC2A

Auteur de l'illustration : Thierry Lefébure

(c) Région Hauts-de-France - Inventaire général ; (c) Baie de Somme - Trois Vallées
reproduction soumise à autorisation du titulaire des droits d'exploitation




Tombeau (chapelle) de la famille Hurtel-Boulanger.

IVR22_20148000457NUC2AQ

Auteur de l'illustration : Thierry Lefébure

(c) Région Hauts-de-France - Inventaire général ; (c) Baie de Somme - Trois Vallées
reproduction soumise à autorisation du titulaire des droits d'exploitation




Tombeau (chapelle) de la famille Caqueret.

IVR22_20148000458NUC2A

Auteur de l'illustration : Thierry Lefébure

(c) Région Hauts-de-France - Inventaire général ; (c) Baie de Somme - Trois Vallées
reproduction soumise à autorisation du titulaire des droits d'exploitation




Tombeau (niche) de la famille Buiret-Debeaurain.

IVR22_20148000459NUC2A

Auteur de l'illustration : Thierry Lefébure

(c) Région Hauts-de-France - Inventaire général ; (c) Baie de Somme - Trois Vallées
reproduction soumise à autorisation du titulaire des droits d'exploitation



Enclos funéraire de la famille Caqueret-Beauvisage.

IVR22_20148000460NUC2AQ

Auteur de l'illustration : Thierry Lefébure

(c) Région Hauts-de-France - Inventaire général ; (c) Baie de Somme - Trois Vallées
reproduction soumise à autorisation du titulaire des droits d'exploitation