

Hauts-de-France, Oise
Noyon
66 rue du Maréchal-Leclerc

Ancienne ferme

Références du dossier

Numéro de dossier : IA00049493
Date de l'enquête initiale : 1986
Date(s) de rédaction : 2009
Cadre de l'étude : inventaire topographique canton de Noyon
Degré d'étude : étudié

Désignation

Dénomination : ferme
Destinations successives : maison
Parties constituantes non étudiées : cour, logement, écurie, hangar agricole

Compléments de localisation

Milieu d'implantation : en ville
Références cadastrales : 1831, D1, 128 ; 1974, AM, 117

Historique

Ferme début 19e siècle ; bâtiments annexes agrandis après 1918 formant plan en U.
Période(s) principale(s) : 2e quart 19e siècle

Description

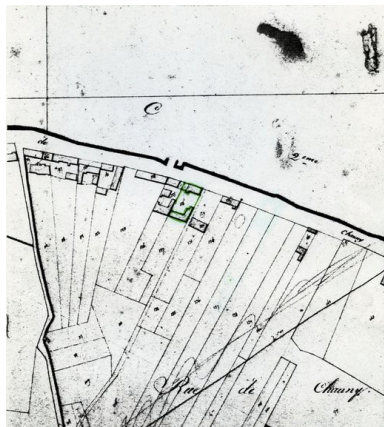
Éléments descriptifs

Matériau(x) du gros-oeuvre, mise en oeuvre et revêtement : calcaire ; moyen appareil
Matériau(x) de couverture : tuile plate, tuile mécanique
Plan : plan régulier en U
Étage(s) ou vaisseau(x) : sous-sol, en rez-de-chaussée, étage de comble
Élévations extérieures : élévation ordonnancée sans travées
Type(s) de couverture : toit à longs pans ; pignon découvert

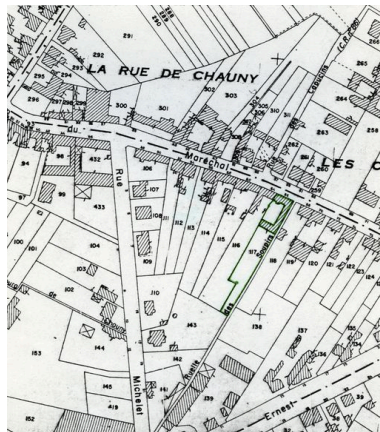
Statut, intérêt et protection

Statut de la propriété : propriété privée

Illustrations



Plan de situation. Extrait du plan cadastral de 1831, section D1 128.
Repro. Monnehay-Vulliet Marie-Laure , Autr. Michel Hérold
IVR22_20096000466NUCA



Plan de situation. Extrait du plan cadastral de 1974, section AM 117.
Repro. Monnehay-Vulliet Marie-Laure , Autr. Michel Hérold
IVR22_20096000489NUCA



Vue générale.
Phot. Fabrice Charrondière
IVR22_19856001411V

Dossiers liés

Dossiers de synthèse :

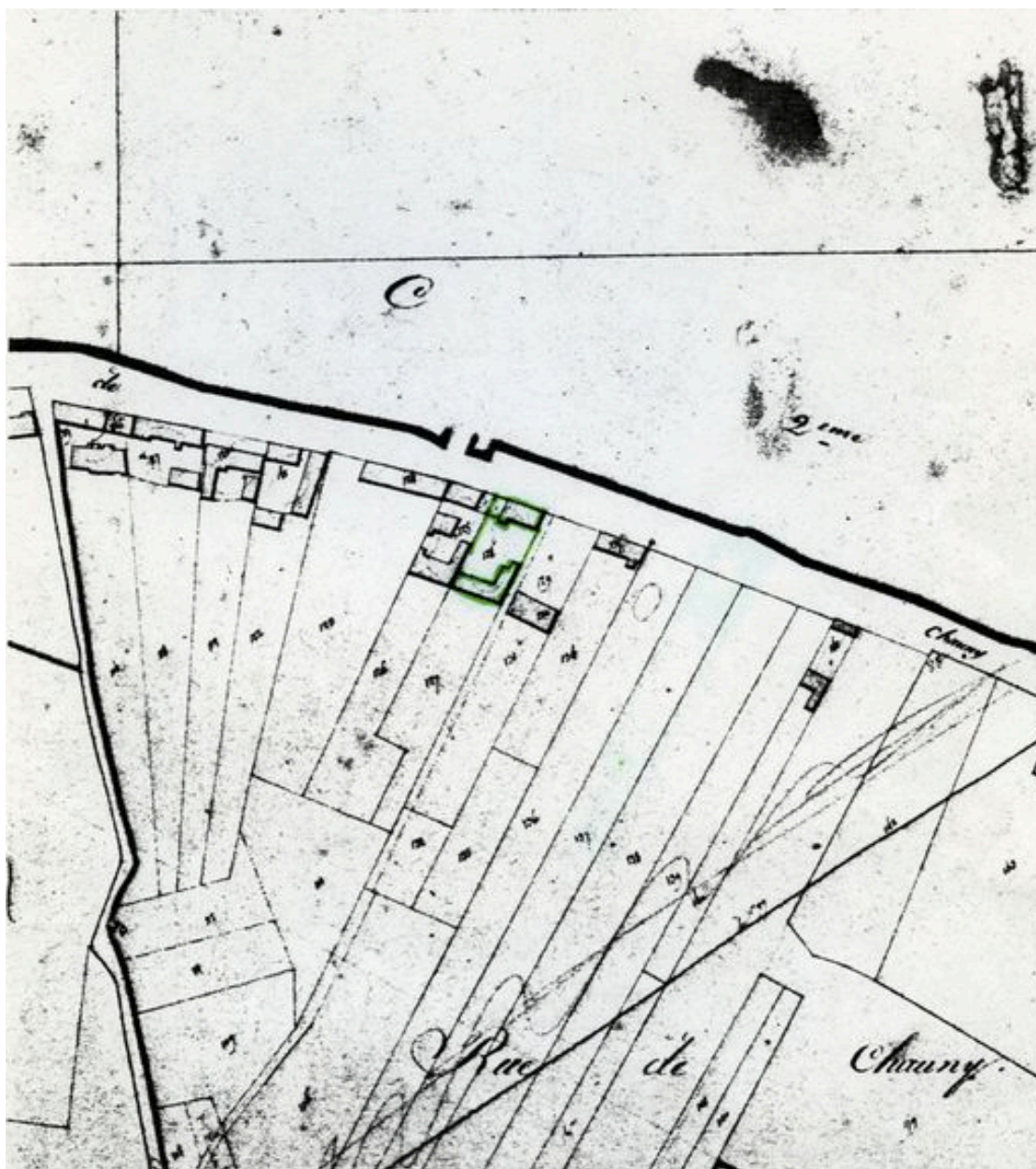
Le canton de Noyon : le territoire de la commune de Noyon (IA60000339) Hauts-de-France, Oise, Noyon

Les maisons et fermes du canton de Noyon (IA00049486)

Oeuvre(s) contenue(s) :

Auteur(s) du dossier : Michel Hérold, Alain Nafilyan

Copyright(s) : (c) Région Hauts-de-France - Inventaire général ; (c) AGIR-Pic



Plan de situation. Extrait du plan cadastral de 1831, section D1 128.

IVR22_20096000466NUCA

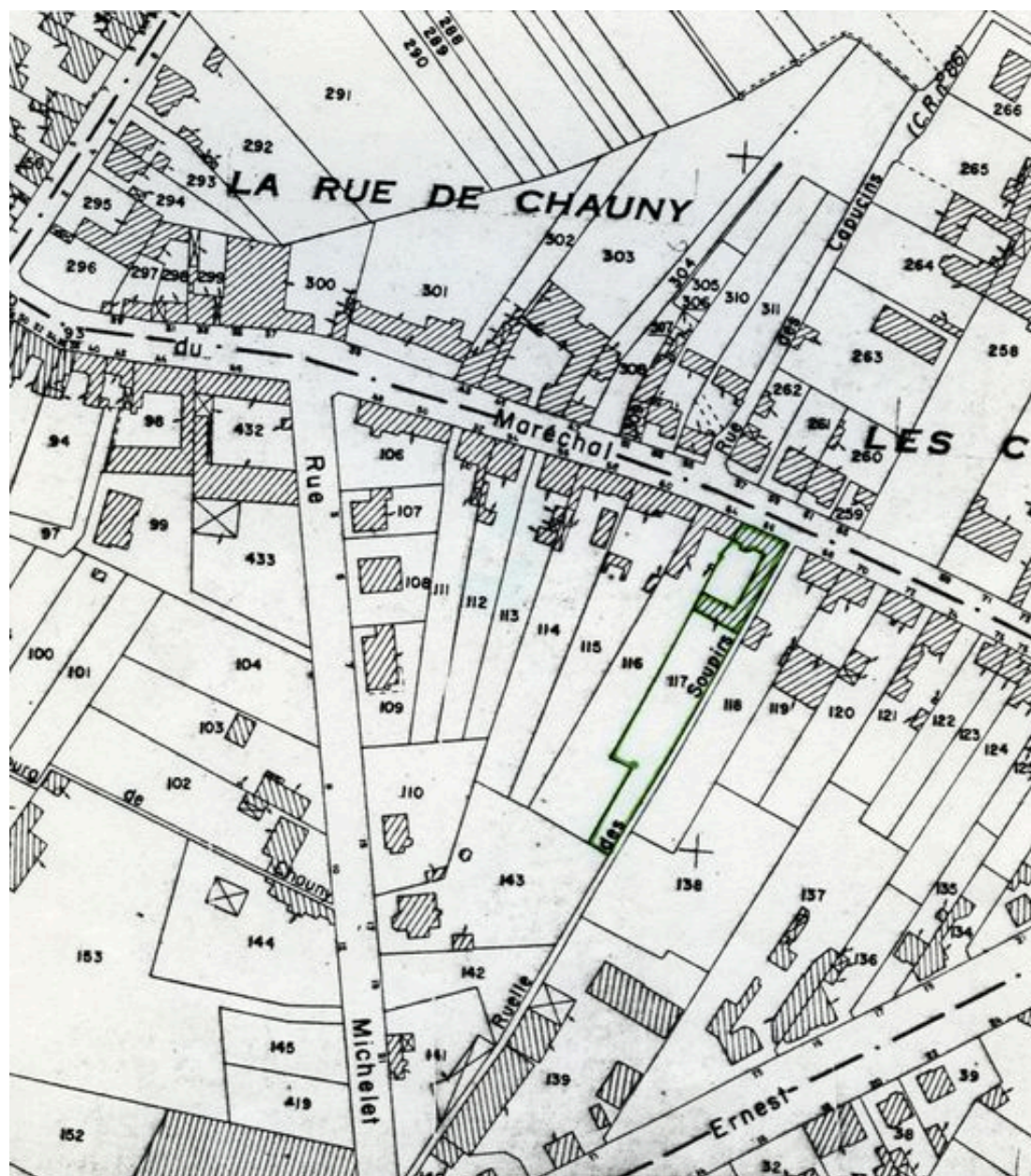
Auteur de l'illustration (reproduction) : Monnehay-Vulliet Marie-Laure

Auteur du document reproduit : Michel Hérold

Technique de relevé : reprise de fond ;

(c) Région Hauts-de-France - Inventaire général

reproduction soumise à autorisation du titulaire des droits d'exploitation



Plan de situation. Extrait du plan cadastral de 1974, section AM 117.

IVR22_20096000489NUCA

Auteur de l'illustration (reproduction) : Monnehay-Vulliet Marie-Laure

Auteur du document reproduit : Michel Hérold

Technique de relevé : reprise de fond ;

(c) Région Hauts-de-France - Inventaire général

reproduction soumise à autorisation du titulaire des droits d'exploitation



Vue générale.

IVR22_19856001411V

Auteur de l'illustration : Fabrice Charrondière

(c) Région Hauts-de-France - Inventaire général

reproduction soumise à autorisation du titulaire des droits d'exploitation