

Hauts-de-France, Somme
Poulainville
rue de Beauquesne

Cimetière communal de Poulainville

Références du dossier

Numéro de dossier : IA80003712

Date de l'enquête initiale : 2005

Date(s) de rédaction : 2005

Cadre de l'étude : inventaire topographique Amiens métropole, patrimoine funéraire

Degré d'étude : étudié

Désignation

Dénomination : cimetière

Parties constituantes non étudiées : borne fontaine

Compléments de localisation

Milieu d'implantation : en village

Références cadastrales :

Historique

Documents figurés :

Un plan conservé aux archives départementales donne une représentation du terrain acquis en 1922 pour l'aménagement du cimetière.

Sources :

Les sources conservées aux archives départementales (série O) indiquent que le terrain est acquis en 1922. L'année suivante, la commune fixe les nouveaux tarifs des concessions et instaure les concessions perpétuelles et gratuites aux soldats du village morts pour la France. Quatre concessions ont été acquises à cette date. Le mur de clôture est construit en 1927, date de la translation de l'ancien cimetière ; une grille est posée à la porte d'entrée, l'année suivante.

Période(s) principale(s) : 1er quart 20e siècle

Période(s) secondaire(s) : 2e quart 20e siècle

Dates : 1922 (daté par source), 1927 (daté par source), 1928 (daté par source)

Auteur(s) de l'oeuvre : entreprise de monuments funèbres Denis (entrepreneur, signature), entreprise de monuments funèbres Cloquier (entrepreneur, signature), Jules Lamarre-Deneux (entrepreneur, signature), marbrerie et entreprise de monuments funèbres Gadré (entrepreneur, signature)

Description

Le cimetière de Poulainville est situé en agglomération, au nord du village, actuellement entouré de lotissements de la fin du 20e siècle. La parcelle d'angle de forme triangulaire, d'une superficie d'environ 3225 m², est close par une haie et par un mur bahut en béton masqué par un enduit, au sud. Le cimetière dispose d'un accès principal au sud, et d'un accès secondaire au nord. Le cimetière est distribué par un réseau orthogonal d'allées recouvertes de gravier. La croix de cimetière, placée à l'extrémité de l'allée principale, dans l'axe de l'entrée, sert de monument funéraire à un ancien curé de Poulainville. L'espace entre les tombes, disposées perpendiculairement aux allées, est recouvert de gravier. L'aménagement végétal se limite à la haie de clôture. Un enclos funéraires (étudié) et vingt-et-un tombeaux (dont 7 étudiés) ont été repérés dans le cimetière. Caractéristiques des monuments non étudiés : Datation : 4e quart 19e siècle, 1er quart 20e siècle. Matériau : marbre belge, calcaire, fer, fonte. Typologie : stèles funéraire, croix funéraire, colonne funéraire, sarcophage, stèle et soubassement. Signatures : Lamarre Jules / Gadré-Tattegrain / Cloquier / Denis / Ozenne.

Eléments descriptifs

Matériau(x) du gros-oeuvre, mise en oeuvre et revêtement : béton ; enduit

Typologies et état de conservation

Typologies : cimetière indépendant (graveyard) de plan régulier

Statut, intérêt et protection

Statut de la propriété : propriété publique

Présentation

Le nouveau cimetière de Poulainville, créé au lendemain de la Première Guerre mondiale, est l'un des plus récents de l'aire d'étude et illustre la typologie caractéristique des cimetières de plan régulier. La croix de cimetière et quelques monuments provenant de l'ancien cimetière (étudié) y ont été replacés. On signalera tout particulièrement le tombeau militaire de la guerre de 1870.

Références documentaires


Documents d'archive

- AD Somme. Série O ; 99 O 3092. **Poulainville. Administration communale (1870-1939).**
- AD Somme. Série O ; 99 O 3093. **Poulainville. Administration communale (1893-1939).**

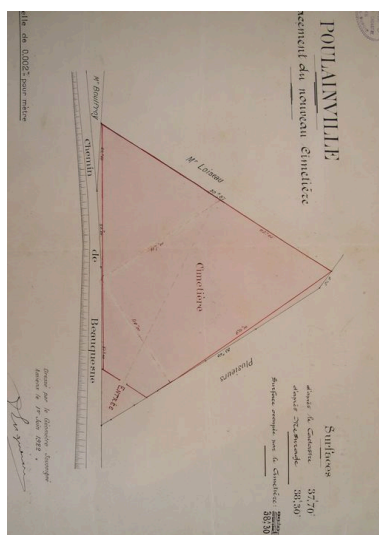
Documents figurés

- **Poulainville. Plan du cimetière**, dessin, 1922 (AD Somme ; 99 O 3092).


Illustrations



Vue aérienne.
Phot. Phot. Inv.
IVR22_20058010600NUCA



Plan du cimetière, 1922
(AD Somme ; 99 O 3092).
Phot. Isabelle Barbedor
IVR22_20058010474NUCA



Vue de l'allée centrale, depuis le sud.
Phot. Isabelle Barbedor
IVR22_20078010186NUCA




Vue vers le nord-ouest.
Phot. Isabelle Barbedor
IVR22_20078010187NUCA



Vue vers le nord-est.
Phot. Isabelle Barbedor
IVR22_20078010188NUCA



Stèle funéraire en calcaire, vers 1895.
Phot. Isabelle Barbedor
IVR22_20078010202NUCA



Stèle à acrotères stylisés, vers 1907.
Phot. Isabelle Barbedor
IVR22_20078010206NUCA



Tombeau (sarcophage) réalisé
par l'entrepreneur de monuments
funèbres amiénois Cloquier.
Phot. Isabelle Barbedor
IVR22_20078010191NUCA



Allée principale. Stèle réalisée par
l'entrepreneur Lesot, vers 1909.
Phot. Isabelle Barbedor
IVR22_20078010192NUCA



Tombeau (sarcophage) réalisé
vers 1918 par Jules Lamarre.




Colonne funéraire érigée vers 1920.
Phot. Isabelle Barbedor
IVR22_20078010199NUCA



Phot. Isabelle Barbedor
IVR22_20078010210NUCA




Croix funéraire.
Phot. Isabelle Barbedor
IVR22_20078010200NUCA



Croix funéraire en fer forgé.
Phot. Isabelle Barbedor
IVR22_20078010203NUCA


Croix funéraire en fonte
et en fer, vers 1920.
Phot. Isabelle Barbedor
IVR22_20078010204NUCA



Tombeau à stèle de style Art
Déco, vers 1920. Modèles
identiques au cimetière Saint-Pierre.
Phot. Isabelle Barbedor
IVR22_20078010201NUCA



Stèle à acrotères stylisés,
vers 1925 par Denis.
Phot. Isabelle Barbedor
IVR22_20078010190NUCA



Stèle à croix, Gadré-
Tattegrain, vers 1928.
Phot. Isabelle Barbedor
IVR22_20078010205NUCA



Tombeau (stèle et sarcophage),
Gadré-Tattegrain, vers 1938.
Phot. Isabelle Barbedor
IVR22_20078010189NUCA



Tombeau anonyme, vers 1939.
Phot. Isabelle Barbedor
IVR22_20078010209NUCA



Tombeau (stèle et soubassement à jardinière), Ozenne, vers 1939.
Phot. Isabelle Barbedor
IVR22_20078010208NUCA

Dossiers liés

Dossiers de synthèse :

Les cimetières des communes étudiées de la communauté d'agglomération d'Amiens métropole (IA80002357)

Oeuvre(s) contenue(s) :

Oeuvre(s) en rapport :

Le village de Poulainville (IA80002434) Hauts-de-France, Somme, Poulainville

Croix du cimetière de Poulainville (IA80009956) Hauts-de-France, Somme, Poulainville, Cimetière, rue de Beauquesne

Enclos funéraire des familles Deflesselle-Cozette et Deflesselle-Collonville (IA80009963) Hauts-de-France, Somme, Poulainville, Cimetière, rue de Beauquesne

Tombeau (stèle funéraire) de la famille Boury-Brieux (IA80009958) Hauts-de-France, Somme, Poulainville, Cimetière, rue de Beauquesne

Tombeau (stèle funéraire) de la famille Hauton-Bouleroy-Leconte (IA80009960) Hauts-de-France, Somme, Poulainville, Cimetière, rue de Beauquesne

Tombeau (stèle funéraire) de la famille Mangot-Hartmann (IA80009961) Hauts-de-France, Somme, Poulainville, Cimetière, rue de Beauquesne

Tombeau (stèle funéraire) de la famille Sauv -Houzeaux (IA80009957) Hauts-de-France, Somme, Poulainville, Cimetière, rue de Beauquesne

Tombeau de la famille David-Hardy (IA80009959) Hauts-de-France, Somme, Poulainville, Cimetière, rue de Beauquesne

Tombeau militaire anonyme (IA80009962) Hauts-de-France, Somme, Poulainville, Cimetière, rue de Beauquesne

Auteur(s) du dossier : Isabelle Barbedor

Copyright(s) : (c) R gion Hauts-de-France - Inventaire g n ral



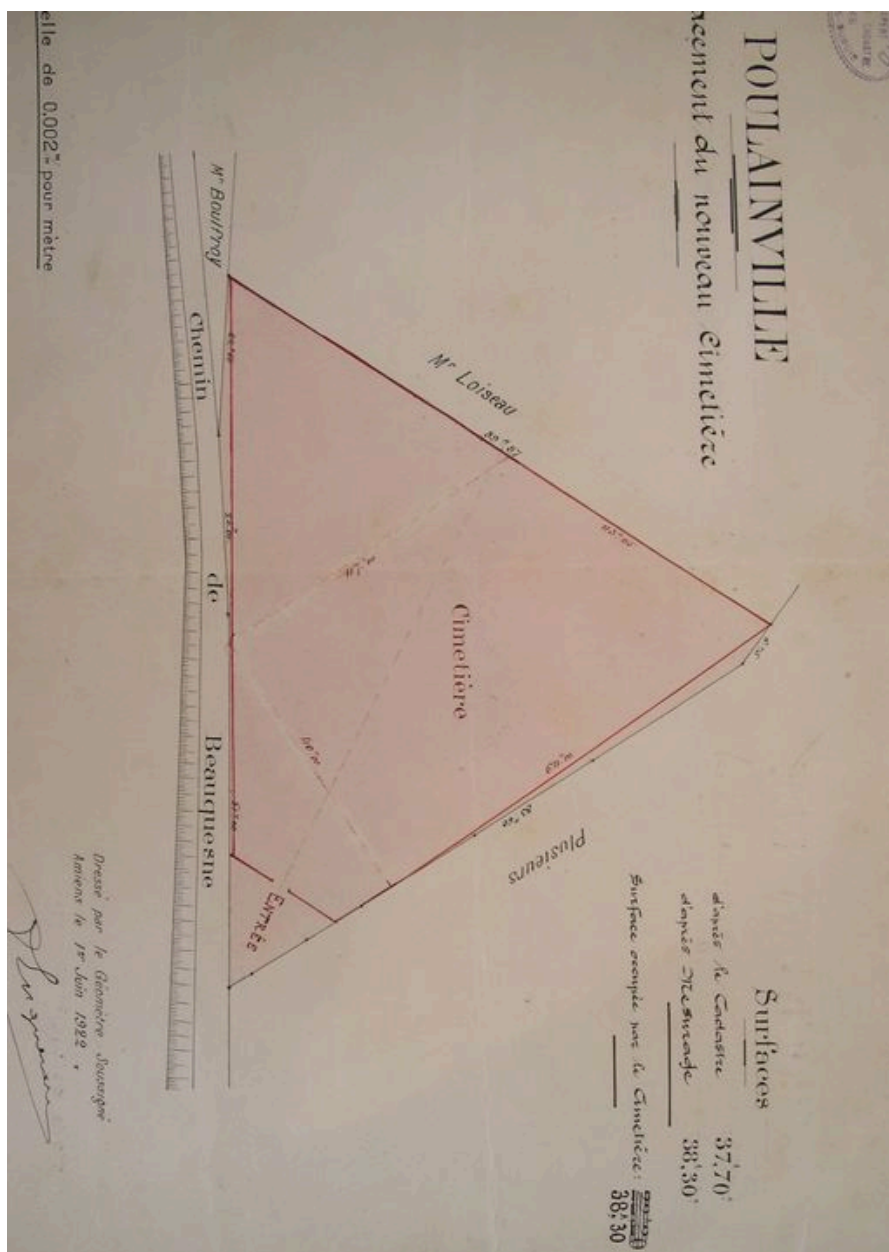
Vue aérienne.

IVR22_20058010600NUCA

Auteur de l'illustration : Phot. Inv.

(c) Région Hauts-de-France - Inventaire général

reproduction soumise à autorisation du titulaire des droits d'exploitation



Plan du cimetière, 1922 (AD Somme ; 99 O 3092).

IVR22_20058010474NUCA

Auteur de l'illustration : Isabelle Barbedor

(c) Région Hauts-de-France - Inventaire général ; (c) Département de la Somme
reproduction soumise à autorisation du titulaire des droits d'exploitation



Vue de l'allée centrale, depuis le sud.

IVR22_20078010186NUCA

Auteur de l'illustration : Isabelle Barbedor

(c) Région Hauts-de-France - Inventaire général

reproduction soumise à autorisation du titulaire des droits d'exploitation



Vue vers le nord-ouest.

IVR22_20078010187NUCA

Auteur de l'illustration : Isabelle Barbedor

(c) Région Hauts-de-France - Inventaire général

reproduction soumise à autorisation du titulaire des droits d'exploitation



Vue vers le nord-est.

IVR22_20078010188NUCA

Auteur de l'illustration : Isabelle Barbedor

(c) Région Hauts-de-France - Inventaire général

reproduction soumise à autorisation du titulaire des droits d'exploitation




Stèle funéraire en calcaire, vers 1895.

IVR22_20078010202NUCA

Auteur de l'illustration : Isabelle Barbedor

(c) Région Hauts-de-France - Inventaire général

reproduction soumise à autorisation du titulaire des droits d'exploitation



Stèle à acrotères stylisés, vers 1907.

IVR22_20078010206NUCA

Auteur de l'illustration : Isabelle Barbedor

(c) Région Hauts-de-France - Inventaire général

reproduction soumise à autorisation du titulaire des droits d'exploitation



Tombeau (sarcophage) réalisé par l'entrepreneur de monuments funèbres amiénois Cloquier.

IVR22_20078010191NUCA

Auteur de l'illustration : Isabelle Barbedor

(c) Région Hauts-de-France - Inventaire général

reproduction soumise à autorisation du titulaire des droits d'exploitation



Allée principale. Stèle réalisée par l'entrepreneur Lesot, vers 1909.

IVR22_20078010192NUCA

Auteur de l'illustration : Isabelle Barbedor

(c) Région Hauts-de-France - Inventaire général

reproduction soumise à autorisation du titulaire des droits d'exploitation



Tombeau (sarcophage) réalisé vers 1918 par Jules Lamarre.

IVR22_20078010210NUCA

Auteur de l'illustration : Isabelle Barbedor

(c) Région Hauts-de-France - Inventaire général

reproduction soumise à autorisation du titulaire des droits d'exploitation



Colonne funéraire érigée vers 1920.

IVR22_20078010199NUCA

Auteur de l'illustration : Isabelle Barbedor

(c) Région Hauts-de-France - Inventaire général

reproduction soumise à autorisation du titulaire des droits d'exploitation



Croix funéraire en fonte et en fer, vers 1920.

IVR22_20078010204NUCA

Auteur de l'illustration : Isabelle Barbedor

(c) Région Hauts-de-France - Inventaire général

reproduction soumise à autorisation du titulaire des droits d'exploitation




Croix funéraire.

IVR22_20078010200NUCA

Auteur de l'illustration : Isabelle Barbedor

(c) Région Hauts-de-France - Inventaire général

reproduction soumise à autorisation du titulaire des droits d'exploitation



Croix funéraire en fer forgé.

IVR22_20078010203NUCA

Auteur de l'illustration : Isabelle Barbedor

(c) Région Hauts-de-France - Inventaire général

reproduction soumise à autorisation du titulaire des droits d'exploitation



Tombeau à stèle de style Art Déco, vers 1920. Modèles identiques au cimetière Saint-Pierre.

IVR22_20078010201NUCA

Auteur de l'illustration : Isabelle Barbedor

(c) Région Hauts-de-France - Inventaire général

reproduction soumise à autorisation du titulaire des droits d'exploitation



Stèle à acrotères stylisés, vers 1925 par Denis.

IVR22_20078010190NUCA

Auteur de l'illustration : Isabelle Barbedor

(c) Région Hauts-de-France - Inventaire général

reproduction soumise à autorisation du titulaire des droits d'exploitation



Stèle à croix, Gadré-Tattegrain, vers 1928.

IVR22_20078010205NUCA

Auteur de l'illustration : Isabelle Barbedor

(c) Région Hauts-de-France - Inventaire général

reproduction soumise à autorisation du titulaire des droits d'exploitation



Tombeau (stèle et sarcophage), Gadré-Tattegrain, vers 1938.

IVR22_20078010189NUCA

Auteur de l'illustration : Isabelle Barbedor

(c) Région Hauts-de-France - Inventaire général

reproduction soumise à autorisation du titulaire des droits d'exploitation



Tombeau anonyme, vers 1939.

IVR22_20078010209NUCA

Auteur de l'illustration : Isabelle Barbedor

(c) Région Hauts-de-France - Inventaire général

reproduction soumise à autorisation du titulaire des droits d'exploitation



Tombeau (stèle et soubassement à jardinière), Ozenne, vers 1939.

IVR22_20078010208NUCA

Auteur de l'illustration : Isabelle Barbedor

(c) Région Hauts-de-France - Inventaire général

reproduction soumise à autorisation du titulaire des droits d'exploitation