

Hauts-de-France, Oise
Cuts
95 rue de la Poste

Demeure, dite château du Clos L'Hermitte

Références du dossier

Numéro de dossier : IA00049370
Date de l'enquête initiale : 1986
Date(s) de rédaction : 2009
Cadre de l'étude : inventaire topographique canton de Noyon
Degré d'étude : étudié

Désignation

Dénomination : demeure
Appellation : Château du Clos L'Hermitte
Parties constituantes non étudiées : remise, logement, cour, jardin

Compléments de localisation

Milieu d'implantation : en village
Références cadastrales : 1962, C2, 399

Historique

La demeure et ses dépendances ont été construits vers 1850 (datation par analyse stylistique).
Période(s) principale(s) : milieu 19e siècle

Description

Éléments descriptifs

Matériau(x) du gros-oeuvre, mise en oeuvre et revêtement : calcaire ; bossage ; moyen appareil ; brique avec pierre en remplissage
Matériau(x) de couverture : ardoise
Plan : plan symétrique
Étage(s) ou vaisseau(x) : sous-sol, 1 étage carré, étage de comble
Élévations extérieures : élévation ordonnancée
Type(s) de couverture : toit à longs pans ; croupe ; pignon découvert

Typologies et état de conservation

Typologies : style néoclassique

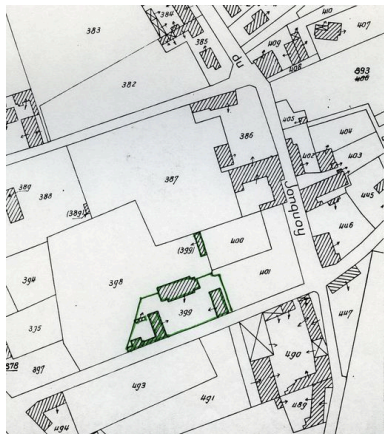
Décor

Techniques : sculpture
Représentations : pilastre ; ordre toscan

Statut, intérêt et protection

Éléments remarquables : portail
Statut de la propriété : propriété privée

Illustrations



Plan de situation. Extrait du plan cadastral de 1962, section C2 399.
Repro. Monnehay-Vulliet Marie-Laure , Autr. Michel Hérold
IVR22_20096000081NUCA



Portail. Elévation sur rue.
Phot. Jean-Michel Perrin
IVR22_19856000779X



Elévation antérieure.
Phot. Jean-Michel Perrin
IVR22_19856000715XA



Logement de domestiques.
Phot. Jean-Michel Perrin
IVR22_19856000770X

Dossiers liés

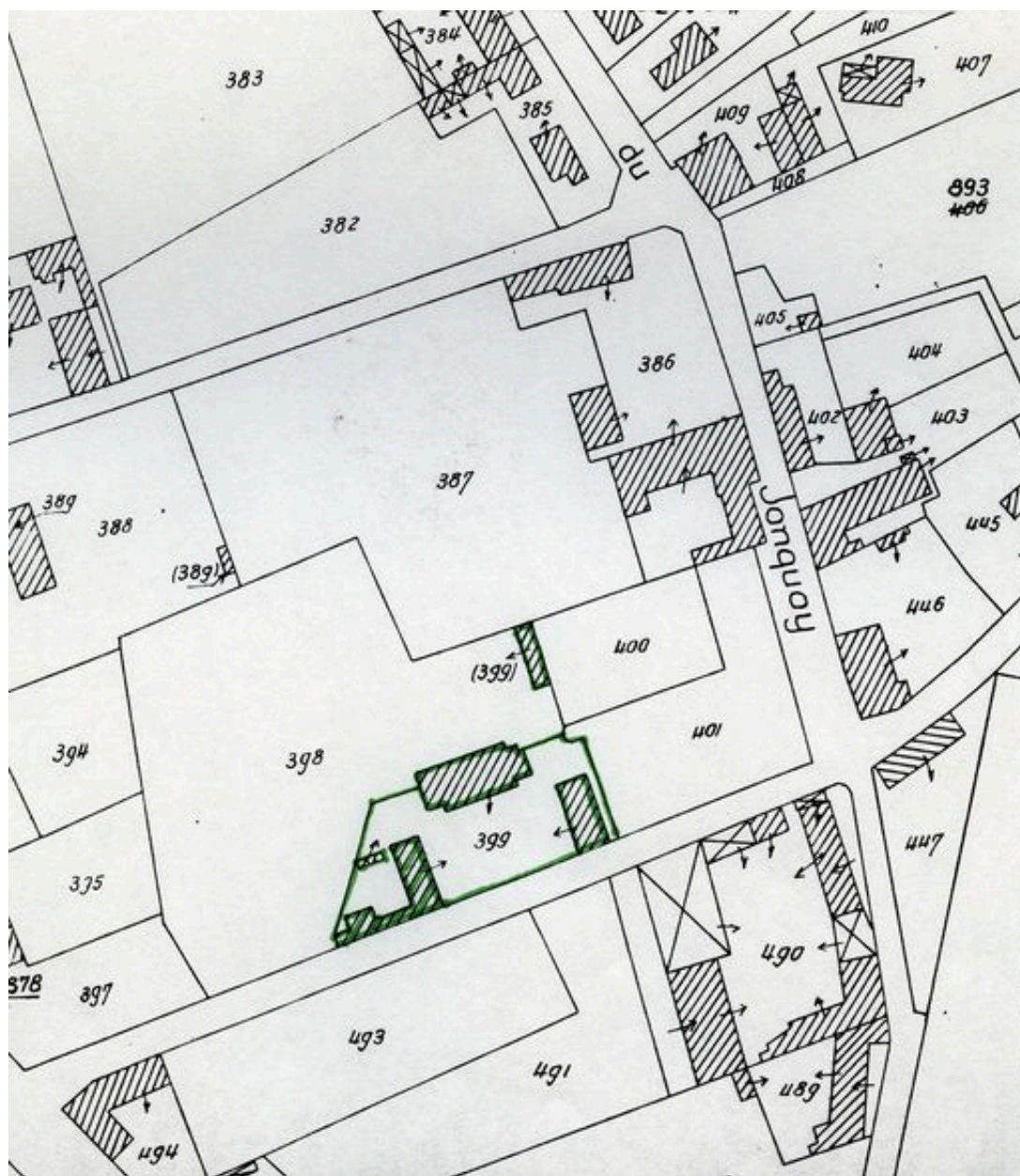
Dossiers de synthèse :

Le canton de Noyon : le territoire de la commune de Cuts (IA60000323) Hauts-de-France, Oise, Cuts

Oeuvre(s) contenue(s) :

Auteur(s) du dossier : Michel Hérold, Alain Nafilyan

Copyright(s) : (c) Région Hauts-de-France - Inventaire général ; (c) AGIR-Pic



Plan de situation. Extrait du plan cadastral de 1962, section C2 399.

IVR22_20096000081NUCA

Auteur de l'illustration (reproduction) : Monnehay-Vulliet Marie-Laure

Auteur du document reproduit : Michel Hérold

Technique de relevé : reprise de fond ;

(c) Région Hauts-de-France - Inventaire général

reproduction soumise à autorisation du titulaire des droits d'exploitation




Portail. Elévation sur rue.

IVR22_19856000779X

Auteur de l'illustration : Jean-Michel Perrin

(c) Région Hauts-de-France - Inventaire général

reproduction soumise à autorisation du titulaire des droits d'exploitation



Elévation antérieure.

IVR22_19856000715XA

Auteur de l'illustration : Jean-Michel Perrin

(c) Région Hauts-de-France - Inventaire général

reproduction soumise à autorisation du titulaire des droits d'exploitation



Logement de domestiques.

IVR22_19856000770X

Auteur de l'illustration : Jean-Michel Perrin

(c) Région Hauts-de-France - Inventaire général

reproduction soumise à autorisation du titulaire des droits d'exploitation