

Hauts-de-France, Nord  
Aubers

## Ensemble de 3 casemates à mortier ?

### Références du dossier

Numéro de dossier : IA59005116

Date de l'enquête initiale : 2012

Date(s) de rédaction : 2017

Cadre de l'étude : enquête thématique régionale Les ouvrages fortifiés de la Première Guerre mondiale

Degré d'étude : étudié

### Désignation

Dénomination : casemate

Précision sur la dénomination : casemate à mortier ?

### Compléments de localisation

Milieu d'implantation :

Références cadastrales : 2014, 0C, 738

### Historique

Ces trois casemates, peut-être armées à l'origine d'un petit Minenwerfer (lance mine) de 76mm, ont été construites en juillet 1917 par la 81<sup>e</sup> Compagnie de Pionniers de Réserve (mentions gravées au stylet sur deux édifices).

La **81.R.P.K.** ou 81<sup>e</sup> Compagnie de Pionniers de Réserve, intègre la 79 Division de Réserve en 1917. Elle arrive dans le secteur de La Bassée - Vermelles le 28 janvier. Fin de février, elle se trouve dans le secteur de Lens et, le 3 mars, sur le front de Vimy. Le 9 avril, elle est durement éprouvée par l'attaque britannique sur les hauteurs de Vimy où 1660 de ses hommes sont faits prisonniers. Mise au repos à partir du 14 elle reprend du service le 3 mai 1917 dans les secteur de La Boutillerie de de Fauquissart (Aubers, Fromelles, Le Maisnil, Fleurbaix et Laventie). Elle y reste jusqu'au 8 juillet avant d'être transférée à l'est de Bruges.

Période(s) principale(s) : 1er quart 20e siècle

Dates : 1917 (porte la date)

Auteur(s) de l'oeuvre : (ingénieur militaire, 81. Reserve-Pionier-Kompanie, signature)

### Description

Ces trois édifices, quasi alignés et orientés aux nord-ouest, se trouvent sur la commune d'Aubers, à quelques centaines de mètres les uns des autres et non loin de l'ancienne ligne de chemin de fer Michon. Ils sont en béton armé et dotés, sur l'arrière, d'une espèce d'avant-corps cylindrique reposant sur une banquette de tir en porte-à-faux. Le premier (IA59004832) porte au dessus de l'entrée nord la mention tracée au stylet dans le béton : **Erbaut Res. Pi. Komp. 81** (Construit par le 81e Régiment de Pionniers de Réserve). Il disposait d'un observatoire cuirassé dans sa partie gauche, aujourd'hui disparu. Le deuxième (IA59004797) est trop profondément enterré pour qu'une quelconque mention apparaisse. L'observatoire cuirassé, également disparu, se trouvait dans la partie droite. Enfin, le troisième élément de cet ensemble (IA59004801) ne comprend pas d'observatoire. Il porte, sur l'avant, de part et d'autre de la plate-forme d'artillerie, deux médaillons en béton. Celui de gauche reprend la mention *Erbaut Res. Pi. Komp. 81*, celui de droite, la date *July 1917* (juillet 1917). Chacun comprend deux salles séparées par un mur de refend, des entrées en chicane et des créneaux de fusillade.

## Éléments descriptifs

Matériau(x) du gros-oeuvre, mise en oeuvre et revêtement : béton, béton armé

Matériau(x) de couverture : béton en couverture

Étage(s) ou vaisseau(x) : en rez-de-chaussée

Type(s) de couverture : terrasse

## Typologies et état de conservation

Typologies : entrée en chicane ; observatoire cuirassé

État de conservation : désaffecté, mauvais état, envahi par la végétation

## Décor

Techniques :

## Statut, intérêt et protection

Sur l'arrière de chacun des 3 édifices, on remarque un avant-corps cylindrique reposant sur une banquette de tir en porte-à-faux. Cet avant-corps comporte une niche à munition surmontée d'une plate-forme circulaire destinée vraisemblablement à accueillir l'affût d'une arme, peut-être un Minenwerfer léger (lance-mine) de 76 mm

Intérêt de l'œuvre : vestiges de guerre

Statut de la propriété : propriété privée

## Références documentaires

### Documents figurés

- **Photographies aériennes de septembre 1918** (Imperial War Museum, Londres ; 32919 ; 32974 ; 32991).

### Bibliographie

- **Histories on two hundred and fifty-one divisions of the german army which participated in the war (1914-1918)**  
**Histories on two hundred and fifty-one divisions of the german army which participated in the war (1914-1918)**. Compiled from records of intelligence section of the general Staff, American Expeditionary Forces, at general headquarters. Chaumont, France, 1919 : URL<<https://archive.org/details/historiesoftwohu00unit>>

### Liens web


- **Histories on two hundred and fifty-one divisions of the german army which participated in the war (1914-1918)**. Compiled from records of intelligence section of the general Staff, American Expeditionary Forces, at general headquarters. Chaumont, France, 1919. : <https://archive.org/details/historiesoftwohu00unit>

## Annexe 1

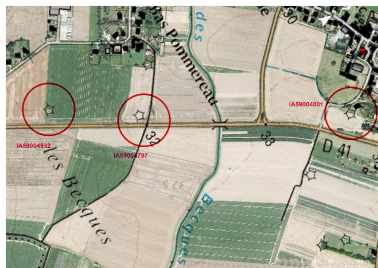
### La 81.R.P.K. ou 81<sup>e</sup> Compagnie de Pionniers de Réserve

La **81.R.P.K.** ou 81<sup>e</sup> Compagnie de Pionniers de Réserve, intègre la 79 Division de Réserve en 1917. Elle arrive dans le secteur de La Bassée - Vermelles le 28 janvier. Fin de février, elle se trouve dans le secteur de Lens et, le 3 mars, sur le front de Vimy. Le 9 avril, elle est durement éprouvée par l'attaque britannique sur les hauteurs de Vimy où 1660 de ses hommes sont faits prisonniers. Mise au repos à partir du 14 elle reprend du service le 3 mai 1917 dans le secteur de La Boutillerie de de Fauquissart (Aubers, Fromelles, Le Maisnil, Fleurbaix et Laventie). Elle y reste jusqu'au 8 juillet avant d'être transférée à l'est de Bruges.


## Illustrations



Montage de photographies réalisées par l'aviation britannique en septembre 1918 et situant les trois casemates d'artillerie de part et d'autre de la ligne de chemin de fer privée dite ligne Michon  
Phot. Jean-Marc Ramette  
IVR32\_20175900067NUCA



Orthophotographie et Scan25 fusionnés (IGN, 2014) situant les trois casemates d'artillerie de part et d'autre de la RD 41  
Phot. Jean-Marc Ramette  
IVR32\_20175900068NUCA



Le Minenwerfer léger de calibre de 76mm équipait peut-être la position circulaire située sur l'arrière de chacun des trois édifices. (Avec l'aimable autorisation de Vestiges Militaria ( <http://humanbonb.free.fr/> ).  
IVR32\_20185900110NUCA

## Dossiers liés

Oeuvre(s) partie(s) constituante(s) étudiée(s) : Casemate à mortier 121 ? (IA59004832) Nord-Pas-de-Calais, Nord, Aubers

Oeuvre(s) partie(s) constituante(s) étudiée(s) : casemate à mortier 183 ? (IA59004797) Nord-Pas-de-Calais, Nord, Aubers

Oeuvre(s) partie(s) constituante(s) étudiée(s) : Casemate à mortier 171 ? (IA59004801) Nord-Pas-de-Calais, Nord, Aubers


### Dossiers de synthèse :

Les ouvrages fortifiés de la première guerre mondiale : le Champ de bataille des Weppes - dossier de présentation (IA59005044)

### Oeuvre(s) contenue(s) :

Auteur(s) du dossier : Jean-Marc Ramette

Copyright(s) : (c) Région Hauts-de-France - Inventaire général



Montage de photographies réalisées par l'aviation britannique en septembre 1918 et situant les trois casemates d'artillerie de part et d'autre de la ligne de chemin de fer privée dite ligne Michon

Référence du document reproduit :

- **Photographies aériennes de septembre 1918** (Imperial War Museum, Londres ; 32919 ; 32974 ; 32991).

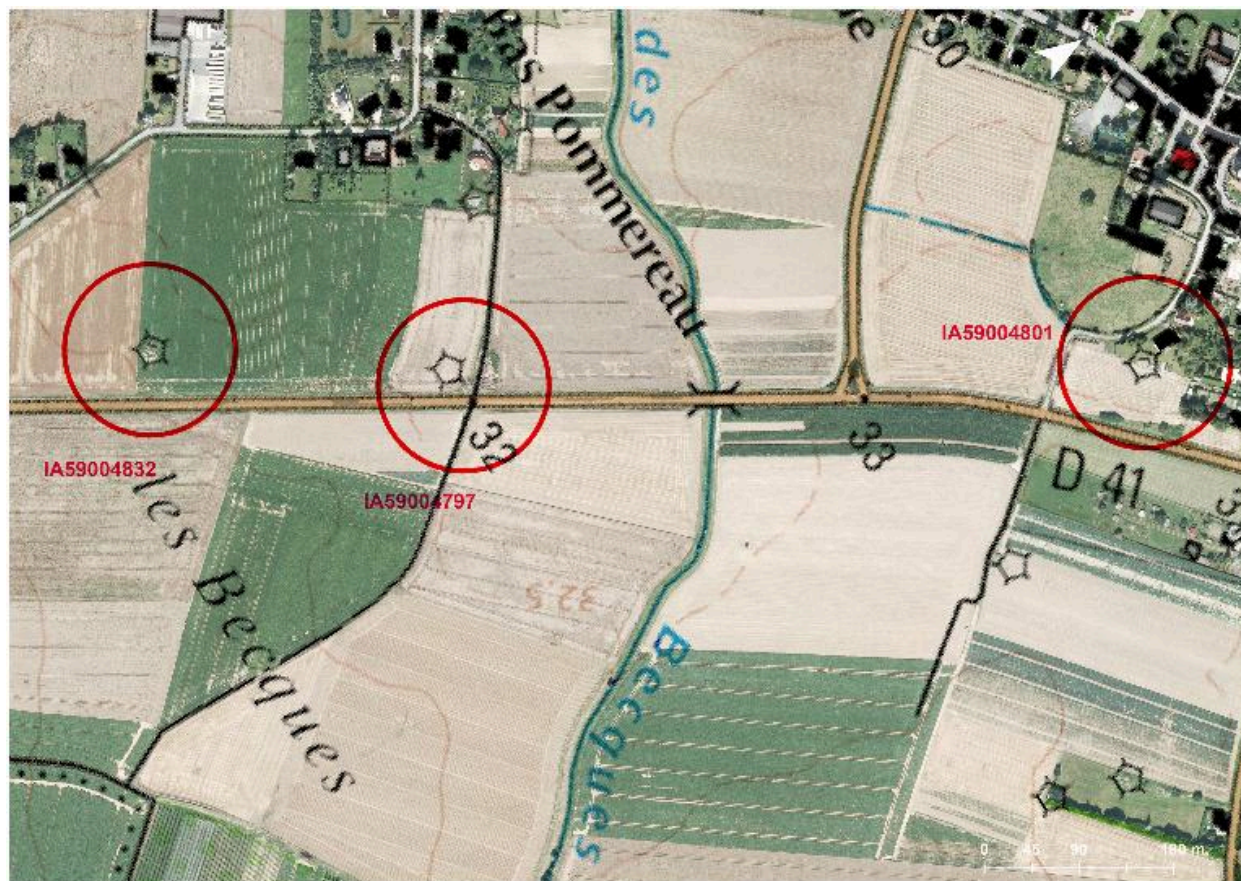
IVR32\_20175900067NUCA

Auteur de l'illustration : Jean-Marc Ramette

Date de prise de vue : 1918

(c) Imperial War Museum, London, United-Kingdom ; (c) Région Hauts-de-France - Inventaire général  
reproduction soumise à autorisation du titulaire des droits d'exploitation





Orthophotographie et Scan25 fusionnés (IGN, 2014) situant les trois casemates d'artillerie depart et d'autre de la RD 41


IVR32\_20175900068NUCA

Auteur de l'illustration : Jean-Marc Ramette

Date de prise de vue : 2014

(c) IGN ; (c) Région Hauts-de-France - Inventaire général  
reproduction soumise à autorisation du titulaire des droits d'exploitation





Le Minenwerfer léger de calibre de 76mm équipait peut-être la position circulaire située sur l'arrière de chacun des trois édifices. (Avec l'aimable autorisation de Vestiges Militaria ( <http://humanbonb.free.fr/> ).

Référence du document reproduit :

- **Minenwerfer léger de 76mm**  
**Minenwerfer léger de 76mm** in URL : <<http://humanbonb.free.fr/>>

IVR32\_20185900110NUCA

(c) Vestiges Militaria ; (c) Région Hauts-de-France - Inventaire général  
reproduction soumise à autorisation du titulaire des droits d'exploitation