

Hauts-de-France, Somme  
Vaudricourt  
Le Village

## Eglise paroissiale Saint-Martin de Vaudricourt

### Références du dossier

Numéro de dossier : IA80010014  
Date de l'enquête initiale : 2012  
Date(s) de rédaction : 2012  
Cadre de l'étude : inventaire topographique Vimeu industriel  
Degré d'étude : étudié

### Désignation

Dénomination : église paroissiale  
Vocable : Saint-Martin

### Compléments de localisation

Milieu d'implantation : en village  
Références cadastrales : 1825, A2, 469 ; 2012, A, 183

### Historique

Les sources conservées aux archives départementales (série O) indiquent que l'adjudication pour la construction d'une nouvelle église a lieu en septembre 1824. Les travaux, réalisés avec les matériaux provenant de l'ancienne église, par l'entrepreneur abbevillois Laurent Tétu, sous la direction de l'architecte Amable Mathurel, sont achevés en 1826. La bénédiction par l'abbé Cormon, curé de la paroisse, a lieu le 26 mars 1826. Les deux sacristies, non représentées sur le cadastre napoléonien de 1825 ni sur le dessin d'Oswald Maqueron réalisé en 1858, sont des adjonctions postérieures, qui apparaissent sur un dessin de 1866. La toiture est restaurée en 1885.

Bien que l'édifice soit représenté sur le cadastre de 1825 comme une propriété communale, le questionnaire de 1855 signale que l'église n'est pas propriété de la commune à cette date.

Période(s) principale(s) : 2e quart 19e siècle, 3e quart 19e siècle

Période(s) secondaire(s) : 4e quart 19e siècle

Dates : 1824 (daté par source), 1885 (daté par source)

Auteur(s) de l'oeuvre : Laurent Tétu (entrepreneur, attribution par source), Amable Mathurel (architecte, attribution par source)

### Description

Implantée en parcelle îlot, au centre du village, l'église de plan allongé, est construite en brique et couverte d'ardoise. Elle présente un chevet polygonal à trois pans. La flèche polygonale du clocher présente trois égouts formant abat-son.

### Éléments descriptifs

Matériau(x) du gros-oeuvre, mise en oeuvre et revêtement : brique

Matériau(x) de couverture : ardoise

Plan : plan allongé

Étage(s) ou vaisseau(x) : 1 vaisseau

Couvrements :

Type(s) de couverture : toit à longs pans, croupe polygonale ; pignon découvert ; flèche polygonale

## Dimensions

Mesures : l : 31 m ; la : 21

## Références documentaires

### Documents d'archive

- AD Somme. Série O ; 99 O 3660. **Vaudricourt. Administration communale, avant 1869.**
- AD Somme. Série O ; 99 O 3661. **Vaudricourt. Administration communale, 1870-1939.**
- AD Somme. Série P ; 3 P 780/3. **Vaudricourt. État de sections des propriétés bâties et non-bâties.**

### Documents figurés

- **Vaudricourt. Plan cadastral : section A2 et B2**, dessin à l'encre, à l'aquarelle et au lavis sur papier, Desgardin géomètre, 1825 (AD Somme ; 3 P 1493/3).
- **Eglise de Vaudricourt**, aquarelle d'Oswald Macqueron, d'après nature, 29 juin 1853 (BM Abbeville ; Aul. 190).
- **Eglise de Vaudricourt**, dessin de L. Gillard, 1866 (BM Abbeville ; Aul 191).

### Bibliographie

- PRAROND, Ernest. **Histoire de cinq villes et de trois cents villages, hameaux ou fermes : Saint-Valery et les cantons voisins.** Abbeville : P. Briez, 1863.
- RODIERE, Roger, DES FORTS, Philippe. **Le Pays du Vimeu.** Amiens : Société des Antiquaires de Picardie, 1938.  
p. 394

### Liens web

- Eglise de Vaudricourt. Aquarelle d'Oswald Macqueron d'après nature, 29 juin 1853. : [http://www1.arkhenum.fr/bm\\_abbeville\\_macqueron/\\_app/visualisation.php?id=5662](http://www1.arkhenum.fr/bm_abbeville_macqueron/_app/visualisation.php?id=5662)
- Eglise de Vaudricourt. Dessin de L. Gillard, 1866. : [http://www1.arkhenum.fr/bm\\_abbeville\\_macqueron/\\_app/visualisation.php?id=5663](http://www1.arkhenum.fr/bm_abbeville_macqueron/_app/visualisation.php?id=5663)

### Illustrations



Extrait du cadastre napoléonien présentant le plan de l'église vers 1830.  
Phot. Archives départementales de la Somme



L'église depuis le sud.  
Phot. Romain Grimaud  
IVR22\_20128005002NUCA



L'église vue depuis le nord-ouest.

IVR22\_20128005175NUCA



Vue intérieure de la  
nef vers le chœur.


Phot. Thierry Lefébure  
IVR22\_20158000487NUC2A



Vue de la nef depuis le chœur.


Phot. Thierry Lefébure  
IVR22\_20158000488NUC2AQ

Phot. Thierry Lefébure  
IVR22\_20158000510NUC2A



Vue intérieure de la  
nef vers la tribune.

Phot. Thierry Lefébure  
IVR22\_20158000498NUC2A



La tribune et l'orgue.

Phot. Thierry Lefébure  
IVR22\_20158000499NUC2A

## Dossiers liés

### Dossiers de synthèse :

L'architecture religieuse du Vimeu Industriel (IA80010172)

### Oeuvre(s) contenue(s) :

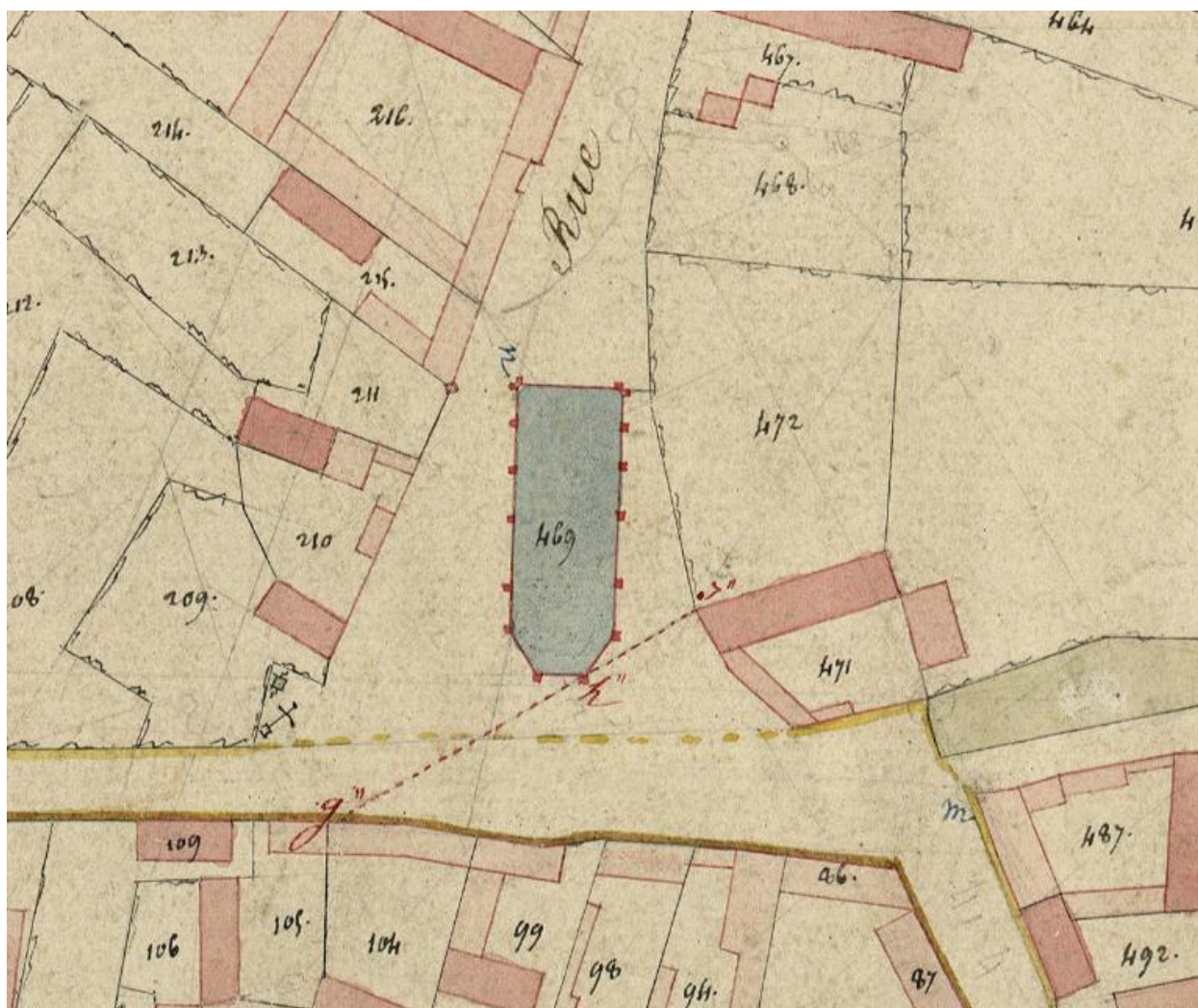
### Oeuvre(s) en rapport :

Le village de Vaudricourt (IA80010004) Hauts-de-France, Somme, Vaudricourt

Le mobilier de l'église Saint-Martin de Vaudricourt (IM80002042) Hauts-de-France, Somme, Vaudricourt

Auteur(s) du dossier : Romain Grimaud, Isabelle Barbedor

Copyright(s) : (c) Région Hauts-de-France - Inventaire général ; (c) Association de Préfiguration du PNR Picardie maritime ; (c) Département de la Somme



Extrait du cadastre napoléonien présentant le plan de l'église vers 1830.

IVR22\_20128005175NUCA

Auteur de l'illustration : Archives départementales de la Somme

Échelle : 1/1250

(c) Région Hauts-de-France - Inventaire général ; (c) Association de Préfiguration du PNR Picardie maritime ; (c)

Département de la Somme

reproduction soumise à autorisation du titulaire des droits d'exploitation



L'église depuis le sud.

IVR22\_20128005002NUCA

Auteur de l'illustration : Romain Grimaud

(c) Région Hauts-de-France - Inventaire général ; (c) Association de Préfiguration du PNR Picardie maritime ; (c)

Département de la Somme

reproduction soumise à autorisation du titulaire des droits d'exploitation



L'église vue depuis le nord-ouest.

IVR22\_20158000510NUC2A

Auteur de l'illustration : Thierry Lefébure

(c) Région Hauts-de-France - Inventaire général ; (c) Baie de Somme - Trois Vallées  
reproduction soumise à autorisation du titulaire des droits d'exploitation



Vue intérieure de la nef vers le chœur.

IVR22\_20158000487NUC2A

Auteur de l'illustration : Thierry Lefébure

(c) Région Hauts-de-France - Inventaire général ; (c) Baie de Somme - Trois Vallées  
reproduction soumise à autorisation du titulaire des droits d'exploitation



Vue de la nef depuis le chœur.

IVR22\_20158000488NUC2AQ

Auteur de l'illustration : Thierry Lefébure

(c) Région Hauts-de-France - Inventaire général ; (c) Baie de Somme - Trois Vallées  
reproduction soumise à autorisation du titulaire des droits d'exploitation





Vue intérieure de la nef vers la tribune.

IVR22\_20158000498NUC2A

Auteur de l'illustration : Thierry Lefébure

(c) Région Hauts-de-France - Inventaire général ; (c) Baie de Somme - Trois Vallées  
reproduction soumise à autorisation du titulaire des droits d'exploitation



La tribune et l'orgue.

IVR22\_20158000499NUC2A

Auteur de l'illustration : Thierry Lefébure

(c) Région Hauts-de-France - Inventaire général ; (c) Baie de Somme - Trois Vallées  
reproduction soumise à autorisation du titulaire des droits d'exploitation