

Hauts-de-France, Aisne  
Saint-Quentin  
Ville close  
23 boulevard Victor-Hugo

## **Ancienne filature et tissage de laine Dufour Frères, filature de laine Cambronne Frères, tissage de laine Ernest Boca, tissage de coton Veuve Beaurain (vestiges)**

### **Références du dossier**

Numéro de dossier : IA02002842  
Date de l'enquête initiale : 2005  
Date(s) de rédaction : 2005  
Cadre de l'étude : patrimoine industriel la communauté d'agglomération de Saint-Quentin  
Degré d'étude : étudié

### **Désignation**

Dénomination : tissage, filature  
Précision sur la dénomination : filature de laine ; tissage de laine ; tissage de coton ; filature de laine  
Appellation : Dufour Frères, Cambronne Frères, Boca Ernest, Beaurain Veuve, Etablissements Beaurain - Tissage de Saint-Quentin  
Destinations successives : logement  
Parties constituantes non étudiées : bureau, conciergerie

### **Compléments de localisation**

Milieu d'implantation : en ville  
Références cadastrales : 1821. D 2557, 2558 ; 2004. AL 226, 225

### **Historique**

Vers 1823, Mennechet-Paillet édifie sur ce site un édifice qu'il destine initialement à l'établissement d'une filature de coton. Finalement c'est une filature et un tissage de laine qui y sont installés et exploités par la société Dufour Frères. Les ateliers, vacants dès 1830, sont probablement repris et reconvertis dès 1839 par les frères Cambronne, Quentin et Charles. La filature est agrandie en 1854, puis un tissage lui est adjoint. En 1872, Ernest Boca reprend les ateliers de filature du boulevard où il implante un tissage de laine, qu'il exploite jusqu'en 1891. A cette date, il acquiert l'affaire textile des frères Boca-Wulvérick (étudié), et concentre tous ses ateliers dans le faubourg d'Isle, route de Guise.

En 1902, les bâtiments désaffectés du boulevard Victor-Hugo sont acquis par la Veuve Beaurain, où elle transfère ses ateliers de tissage de coton de la rue des Patriotes, entreprise familiale fondée en 1836. En 1903, l'usine est partiellement reconstruite et rééquipée après un incendie. Les raisons sociales se succèdent : Veuve Beaurain et Flamant en 1904, Roy et Cie et Beaurain (probablement après la Première Guerre mondiale), Etablissements Beaurain - Tissage de Saint-Quentin en 1926 (fondés par Maurice Beaurain et Marcel, André et Jean Nathan). Bien que vidés complètement de leurs équipements, les bâtiments industriels sont relativement épargnés durant la Première Guerre mondiale. Au milieu des années 1930, l'usine ferme. Les bâtiments reconstruits après l'incendie de 1903 sont détruits avant les années 1960. Des hangars sont édifiés par un ferailleur à leur emplacement avant que ne soit construite une résidence. Seuls la conciergerie et les anciens bureaux (seconde moitié du 19e siècle) ont subsisté.

En 1847, l'usine est équipée, de deux machines à vapeur, de 632 métiers (10 500 broches) et d'une forge. Elle emploie 500 hommes, 305 femmes et 260 enfants. En 1868, la société Cambronne Frères exploite 2100 broches. De 1873 à 1891, le nombre de métiers exploités passe de 160 à plus de 200. Amélie Beaurain emploie 80 métiers mécaniques en 1907, 90 en 1914. Des années 1870 à 1910 environ, l'usine est dotée d'une machine à vapeur d'une puissance de 40 ch. Elle

est remplacée à la veille de la Première Guerre mondiale par une machine monocylindre à détente Frikart, de puissance supérieure (100 ch.).

130 ouvriers travaillent sur ce site en 1873, 175 en 1882, une centaine en 1914.

Période(s) principale(s) : 1<sup>ère</sup> moitié 19<sup>e</sup> siècle, 3<sup>e</sup> quart 19<sup>e</sup> siècle, 1<sup>er</sup> quart 20<sup>e</sup> siècle

Dates : 1823 (daté par source), 1854, 1903

Personne(s) liée(s) à l'histoire de l'oeuvre : Mennechet-Paillet (commanditaire), Ernest Boca (commanditaire)

## Description

Les anciens bureaux et l'ancienne conciergerie se composent de trois petits corps de bâtiment accolés, en rez-de-chaussée et à un étage carré. Les murs, aujourd'hui entièrement enduits, sont en brique et pierre de taille pour les chaînages d'angle, les bandeaux, les appuis de fenêtre et les corniches. Certaines ouvertures ont été obturées, d'autres profondément remaniées. Ces bâtiments sont couverts de toits à longs pans en ardoise.

## Éléments descriptifs

Matériau(x) du gros-oeuvre, mise en oeuvre et revêtement : pierre ; brique ; enduit ; pierre de taille

Matériau(x) de couverture : ardoise

Étage(s) ou vaisseau(x) : 1 étage carré

Type(s) de couverture : toit à longs pans

Énergies : énergie thermique ; produite sur place

## Typologies et état de conservation

État de conservation : établissement industriel désaffecté, vestiges

## Statut, intérêt et protection

La société Dufour Frères a développé vers 1818 la fabrication de châles en bourre de soie (mélange laine et soie) à Saint-Quentin.

Statut de la propriété : propriété privée

## Références documentaires

### Documents d'archive

- AC Saint-Quentin. Service de l'Urbanisme ; non coté. **Cadastre - Etat des sections en 1831.**  
Mennechet-Paillet
- AC Saint-Quentin. Non coté. **Matrices cadastrales - 3<sup>e</sup> série - 1911/1926**, [les mêmes matrices sont conservées aux archives départementales : AD Aisne. 4 P 691/2 à 9].  
Veuve Beurain - cases 355 et 356 ; Roy et Cie - case 2436
- AC Saint-Quentin. Série G ; 1 G 24 à 93. **Matrices des contributions personnelles et des patentes.**  
1864-1914.  
années 1868 (1 G 25), 1877 (1 G 26), 1881 (1 G 30), 1885 (1 G 34), 1891 (1 G 40), 1907 (1 G 74/75), 1914 (1 G 89/90)
- AC Saint-Quentin. Série G ; 1 G 50 à 53. **Registres des patentes pour les années 1861, 1862 et 1863.**  
Cambronne-Desjardins Charles (1861), associé à Cambronne Quentin et Cambronne Charles Marie en 1862
- AC Saint-Quentin. Série G ; 1 G 61. **Matrice des propriétés baties [1842-1846].**  
Cambronne Frères
- AC Saint-Quentin. Série D ; 3 D 85. **Correspondance générale - Travail des enfants dans les manufactures - Arrondissement de Saint-Quentin.** Liste des manufactures, usines, ateliers et fabriques soumis à la loi du 22 mars 1841. [1869].

- AC Saint-Quentin. Série I ; 5 I 2-1. **Rapport de l'ingénieur des ponts-et-chaussées contenant diverses observations sur le résultat de la visite qu'il a faite des appareils à vapeur en activité dans les usines de l'arrondissement de Saint-Quentin. Rapport expédié le 25-11-1850 par la sous-préfecture au maire de Saint-Quentin.**  
Cambronne Frères
- AC Saint-Quentin. Série F ; 3 F 4. **Statistiques.**  
Années 1873, 1877
- AC Saint-Quentin. Série F ; 3 F 5. **Statistiques.**  
Années 1873, 1876, 1877, 1882
- AC Saint-Quentin. Série F ; 7 F 12. **Conseil des Prudhommes - Liste des électeurs : patrons et ouvriers, 1883 à 1886.**  
Boca Ernest, né le 3/12/1845, fabricant à Saint-Quentin depuis 1872
- AC Saint-Quentin. Série F ; 7 F 16 et 17. **Conseil des Prudhommes - Listes électorales : Patrons, 1908 à 1927.**  
Beurain-Chevalier Amélie (1922-1924), né en 1857, décédée en 1925 ou 1926
- AC Saint-Quentin. Série O ; 3 O 20. **Estimation approximative des unités de vapeur installées dans les usines de Saint-Quentin - [vers 1910].**
- AC Saint-Quentin. Service de l'Urbanisme ; Permis de construire. **Dossier 624-2 - Boulevard Victor-Hugo.M. Blériot - Commerce de vieux métaux - Construction de hangar - 1962.**
- AD Aisne. Série P ; 4 P 691/10. **Matrices des propriétés mixtes et non bâties - Première série (1827-1883).**  
Mennechet-Paillet - Etat de sections en 1831 ; Cambronne Frères - Registre des augmentations et des diminutions (1854)
- AD Aisne. Série U ; 255 U 187. **Justice de Paix de Saint-Quentin - Actes de sociétés - Constitutions - Statuts - Dissolutions.**  
25-10-1926 - Création des Etablissement Beurain par Maurice Beurain, Marcel, André et Jean Nathan, etc ;  
02/12/1926 - Cessions des parts de Maurice Beurain
- AD Aisne. Série R ; 15 R 1883. **Dommages de guerre. Dossier n° 7625 - Veuve Beurain.**
- AD Aisne. Série M ; 10 M 50. **Conventions collectives - Commission départementale de consultation. Conflit du travail dans l'industrie textile. Liste de plusieurs établissements fermés entre 1930 et 1937.**
- BM Saint-Quentin. Fonds local. **Annuaire et almanachs.**  
années 1840 à 1934
- BM Saint-Quentin. Fonds local. GL 445. **[Recueil de pièces relatives à la préparation de l'Exposition Universelle de 1855].** Gomart, Charles. 665 pièces, [4] p. 37 cm.  
documents 323 à 326 (Cambronne Frères)

## Documents figurés

- **Tissage mécanique de laines - Ernest Boca - St-Quentin - Aisne.** Papier à en-tête, 18-07-1881 (AC Saint-Quentin. Service de l'Urbanisme ; Voirie. Dossier n° 224 - Rue de la Grange).

- **Parage-Encollage - Tissage mécanique - Vve Fd Beurain.** Papier à en-tête, 21 x 27 cm, 24-01-1916 (AD Aisne. Série R ; 15 R 1883. Dossier n° 7625 - Veuve Beurain).
- **Ville de Saint-Quentin. Supplément à la section D de la ville. 3e feuille.** Plan cadastral, manuscrit, couleur, 1 : 2500, [1821-1831] (AC Saint-Quentin ; non coté).
- **Plan de la ville de Saint-Quentin avec ses agrandissements sur l'emplacement des fortifications cédées à la ville par décret impérial du 28 avril 1810.** Plan imprimé, surchargé en rouge (plan des fontaines), 1 : 4000, 58 x 77,5 cm, gravé en 1828, par Védié (architecte voyer), Pelletier (architecte), Tardieu Pierre (graveur). (AC Saint-Quentin. Série O ; 1 O 2. Voirie urbaine. Plan des rues, voies et ruelles - 1807 à 1860).
- **Plans d'alignements tracés suivant l'alignement proposé le 23 juin 1832 et suivants. Planche n° 6.** Plan, encre et lavis, 100 x 65 cm, 16-08-1836, par H. Pelletier (géomètre). (AC Saint-Quentin. Service de l'Urbanisme ; non coté).
- **M. Blériot Fabien - Commerce de vieux métaux - 23 bd Victor Hugo à St-Quentin - Plan d'ensemble.** Tirage de plan, 1 : 200, 46 x 50 cm, [1962] (AC Saint-Quentin. Service de l'Urbanisme ; Permis de construire. Dossier 624-2 - Boulevard Victor-Hugo. M. Blériot - Commerce de vieux métaux - Construction de hangar - 1962).
- **Propriété de Madame Beurain - usine boulevard Victor-Hugo - Etat en 1914.** Tirage de plan, 1 : 200 (plans) et 1 : 100 (coupes), 89 x 60 cm, 26-08-1919, par Brassart-Mariage (architecte). (AD Aisne. Série R ; 15 R 1883. Dossier n° 7625 - Veuve Beurain).
- **Vue aérienne.** Photogr. pos., n. et b., 16 h, altitude 5000 m., format 178 x 238 mm., 30-06-1918 (AD Aisne ; 28 Fi Saint-Quentin 1).
- **[36e C]A - C 589 - St Quentin - Usine à gaz.** Photogr. pos., n. et b., 15,2 x 23 cm, 15h, altitude 200 m, 1-10-1918 (BM Saint-Quentin. Fonds local : photographies aériennes).
- **[Entrée du tissage Beurain en 1918-1919].** Photograph. pos., n. et b., non mesurée, [1919] (AC Saint-Quentin ; non coté).
- **Mme Vve Beurain - St Quentin - N° 1 - 15-7-19 Brassart-Mariage architecte expert/Photogr. pos., n. et b.,** 18 x 13 cm, 15-07-1919, par Brassart-Mariage (architecte). (AD Aisne. Série R ; 15 R 1883. Dossier n° 7625 - Veuve Beurain).
- **Mme Vve Beurain - St Quentin - N° 2 - 15-7-19 Brassart-Mariage architecte expert/Photogr. pos., n. et b.,** 18 x 13 cm, 15-07-1919, par Brassart-Mariage (architecte). (AD Aisne. Série R ; 15 R 1883. Dossier n° 7625 - Veuve Beurain).
- **Mme Vve Beurain - St Quentin - N° 3 - 15-7-19 Brassart-Mariage architecte expert/Photogr. pos., n. et b.,** 18 x 13 cm, 15-07-1919, par Brassart-Mariage (architecte). (AD Aisne. Série R ; 15 R 1883. Dossier n° 7625 - Veuve Beurain).
- **[Tissage Beurain].** Photogr. pos., n. et b., cliché n° 776, 18 x 24 cm, [1919] (AD Aisne ; 20 Fi 34 [?]).
- **[Vue aérienne vers 1925].** Photogr. pos., n. et b., série C 77 - n° 15, 23 x 16,5 cm, [vers 1925], par la Compagnie Aérienne Française (BM Saint-Quentin. Fonds local : photographies aériennes).

- **[Vue aérienne de Saint-Quentin vers 1933-1936]**. Photogr. pos., n. et b., série H 306, 23 x 16,5 cm [1933-1936]. Photographie de la Compagnie Aérienne Française (BM Saint-Quentin. Fonds local : photographies aériennes).
- **[Vue aérienne du site vers 1989]**. Photogr. pos., coul., n° 5, 17,5 x 24,5 cm, [1989] (BM Saint-Quentin. Fonds local : photographies aériennes).

## Bibliographie

- BRAYER, J.B.L. **Statistique du département de l'Aisne, publiée sous les hospices de M. Le Comte de Floviac, préfet et de MM. Les membres du Conseil Général**. Laon : imp. De Melleville, 1824-1825. pp. 294-295
- **Le Journal de la ville de Saint-Quentin et des communes environnantes**. n°200, 05-06-1823, p. 4 ; n°221, 09-11-1823, p.10 ; n°686, 07-10-1832, p. 5
- MIROY-DESTOURNELLES. **Annuaire du département de l'Aisne : pour l'année 1820 ; 10e année, 1820**. Saint-Quentin : Moureau fils, n.d. p. 207
- PICARD, Charles. **Saint-Quentin de son commerce et de ses industries (1789-1866)**. Jules Moureau, 1867. Tome 2. pp. 183, 192, 211, 286
- **Rapports du jury mixte international publiés sous la dir. de S.A.I. le Prince Napoléon, président de la commission impériale**. Paris : Imprimerie Nationale, 1856. pp. 975, 1017
- **Statistique de la France publiée par le Ministre de l'Agriculture et du Commerce**. Paris : Imprimerie Royale, 1847. p. 164

## Annexe 1

### Mises en location et vente de la filature Mennechet-Paillet en 1823-1832

*A louer, boulevard de Tivoli, un très-beau bâtiment destiné à usage de filature, pouvant recevoir 24 métiers en fin, avec leurs accessoires. On ferait un bail etc.*

*Le Journal de la ville de Saint-Quentin et des communes environnantes*. n°200, 05-06-1823, p. 4.

*A louer, sur le boulevard Saint-Martin, un bâtiment de cinq étages avec cellier [en réalité, un étage de soubassement, un rez-de-chaussée, 2 étages carrés, un étage de comble en surcroît et un étage de comble, soit effectivement 6 niveaux, propre pour un établissement de filature, ou pour y mettre des grains, ayant 23 mètres environ de long, sur 20 mètres aussi environ de large, du dedans en dedans ; plus cinq cardes neuves, dont deux étirages et trois finissoirs.*

*Le Journal de la ville de Saint-Quentin et des communes environnantes*. n°221, 09-11-1823, p. 10.

*Un bâtiment, assis sur 2500 mètres de terrain, ayant cinq étages solidement construits, propre à toute espèce d'établissement, et situé sur le boulevard Saint-Martin, près la route de Paris et non loin du port etc.*

*Le Journal de la ville de Saint-Quentin et des communes environnantes*. n°543, 10-01-1830, p. 6.

*Un bâtiment neuf, situé sur le boulevard Saint-Martin, bâti entre cour et jardin de la contenance d'environ 2400 mètres carrés, entourés de murs. Ce bâtiment qui a 72 pieds de long sur 42 de large, se compose d'un cellier et de quatre étages. Sa position, très-près du canal et de la route de Paris, le rend propre à toute espèce d'établissement important etc.*

*Le Journal de la ville de Saint-Quentin et des communes environnantes*. n°589, 28-11-1830, p. 9.

*1° - Un grand bâtiment, mesurant 73 pieds de long sur 43 de large, élevé à quatre étages, au-dessus d'un cellier parfaitement éclairé. Ce bâtiment a été construit il y a dix ans, avec une grande solidité ; la charpente est toute en chêne, et chaque étage est planchéié.*

2° - Un logement de portier ; remise, latrines et puits.

3° - Une belle cour fermée sur le boulevard par une claire-voie et une porte charretière ; terrains autour du bâtiment principal ; le tout d'une superficie de 1400 mètres environ, y compris l'emplacement des bâtiments.

Cet établissement, par sa position sur une route pavée qui sert de communication entre la chaussée de Paris et celle de Laon et de Guise, et par sa proximité du port, présente beaucoup d'avantages pour y placer une usine ou un magasin de marchandises ; les eaux y sont abondantes et à peu de profondeur etc.

S'adresser, pour voir les lieux, à M. Mennechet, md de draps, grand'place, à Saint-Quentin, ou au concierge etc.

Extrait de : *Le Journal de la ville de Saint-Quentin et des communes environnantes*. n°686, 07-10-1832, p. 5.

## Annexe 2

### Autres sites des établissements Dufour-Denelle et Cambronne Frères

- Dans les années 1820, les frères Dufour, successeur de M. Dufour-Denelle, exploitent un atelier d'apprêt, dans l'actuelle rue Etienne-Dolet.

- Héritière d'une entreprise fondée en 1818, la société Cambronne Frères exploite un autre site de filature et tissage de laine et de coton, situé à quelques centaines de mètres, à l'emplacement de l'actuelle école des Patriotes. En 1868, la société Cambronne Frères exploite sur ses deux sites de filature et de tissage environ 8000 broches (dont 2100 pour la laine) et 92 métiers à tisser mécaniques.

## Annexe 3

### Equipement du tissage Beurain à la veille de la Première Guerre mondiale

Matériel de bobinage :

- 1 bobinoir 144 têtes - Ryo-Catteau (Roubaix) - 1903
- 1 bobinoir perfectionné à course rapide - Arundel et Cie (Stockport) - 1906
- 1 canetière 36 broches - Vandamme (Roubaix)

et accessoires, etc.

Matériel d'ourdissage :

- 2 ourdissoirs classique de 1,90 m - Vandamme (Roubaix) - 1903
- 1 ourdissoir classique de 1,50 m - Ryo-Catteau (Roubaix)
- 1 ourdissoir de 1,50 m - Ruti G. Honneger - 1903
- 1 ourdissoir sectionnel à tambour de 5 m pour chaînes de 2 m - Vandamme (Roubaix) - 1914
- 1 ourdissoir vertical à bras 2,30 x 6,30 m, ratelier 400 broches
- 1 dresseur de chaînes

et accessoires, etc.

Matériel d'encollage :

- 1 encolleuse pour 1,80 m de largeur utile - Vandamme (Roubaix) - 1896
- 1 encolleuse pour 1,80 m de largeur utile - Vandamme (Roubaix) - 1903
- 1 appareil à cuire la colle, 150 l - Vandamme (Roubaix) - 1903

et accessoires, etc.

Matériel de parage :

- 4 pareuses écossaises 100 cm - Ruti - 1903
- 1 pareuse 120 cm - Ruti - 1903
- 1 pareuse 160 cm - Ruti - 1903
- 1 pareuse 124 cm - Ruti
- 2 pareuses 100 cm - Dediedrichs

et accessoires, etc.

Métiers à tisser :

- 6 métiers 103 cm - 6 navettes revolver, ratière 20 lames - Hattersley
- 30 métiers 111 cm - 6 navettes revolver, ratière 20 lames - Hattersley
- 10 métiers 111 cm - 6 navettes revolver, jacquard 200 bois garni 100 - Hattersley
- 24 métiers 130 cm - 1 navette excentrique - Hodgson
- 16 métiers 143 cm - 1 navette excentrique - Hodgson
- 4 métiers 110 cm - armures 20 lames - Nuyts

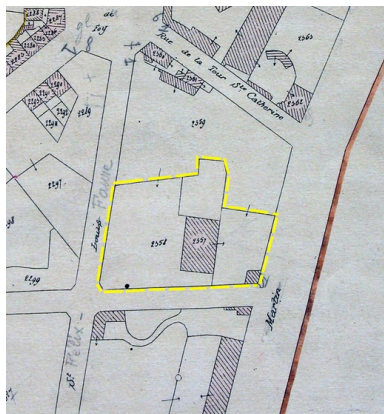
et accessoires, etc.

Harnais et tires de rechange :

- 40 harnais "Jaconas" (4 lames, 100 à 3240 lisses, etc)
- 95 harnais "Piqué" (8 à 20 lames, rentrage pointes et divers).

Extrait de : AD Aisne. Série R : 15 R 1883 . Dommages de guerre. Dossier n°7625 - Veuve Beurain.

## Illustrations



Plan cadastral (supplément à la section D de la ville. 3e feuille - n°1861 à 2391). En jaune, site de l'usine entre 1821 et 1831 (AC Saint-Quentin).

Phot. Pillet Frédéric  
IVR22\_20050205446NUCAB



Plan masse de l'usine, par Védié, Pelletier et Tardieu, vers 1828 (AC Saint-Quentin).

Phot. Pillet Frédéric  
IVR22\_20050205447NUCAB



Plans d'alignement de la ville de Saint-Quentin, 1836. Extrait de la planche n°6 (AC Saint-Quentin).

Phot. Pillet Frédéric  
IVR22\_20050205448NUCAB




Papier à en-tête, 1881 (AC Saint-Quentin).

Phot. Pillet Frédéric  
IVR22\_20050205198NUCAB




Papier à en-tête, 1916 (AD Aisne).

Phot. Pillet Frédéric  
IVR22\_20050205445NUCAB



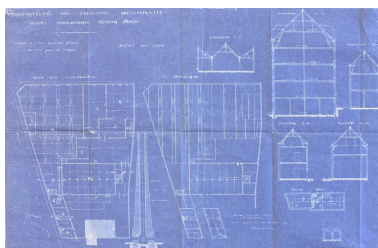
Vue aérienne du site en juin 1918 (AD Aisne).

Phot. Pillet Frédéric  
IVR22\_20050205450NUCAB



Vue aérienne de l'usine en octobre 1918 (BM Saint-Quentin).

Phot. Pillet Frédéric  
IVR22\_20050205451NUCAB



Plans de l'usine à la veille de la Première Guerre mondiale, par Brassart-Mariage, 1919 (AD Aisne).

Phot. Pillet Frédéric  
IVR22\_20050205449NUCAB




L'usine photographiée en juillet 1919 par Brassart-Mariage : au premier plan, la conciergerie et les bureaux (AD Aisne).

Phot. Pillet Frédéric  
IVR22\_20050205452NUCAB





Entrée du tissage Beurain vers  
 1918-1919 (AC Saint-Quentin).  
 Phot. Pillet Frédéric  
 IVR22\_20050205918NUCAB



Un coin de l'usine, par Brassart-  
 Mariage, 1919 (AD Aisne).  
 Phot. Pillet Frédéric  
 IVR22\_20050205453NUCAB



Vue intérieure des ateliers en rez-  
 de-chaussée qui étaient implantés en  
 bordure de la rue Félix-Faure, par  
 Brassart-Mariage, 1919 (AD Aisne).  
 Phot. Pillet Frédéric  
 IVR22\_20050205454NUCAB



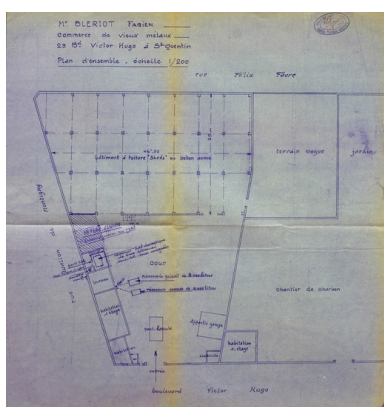
L'usine restaurée, vers  
 1919-1920 (AD Aisne).  
 Phot. Pillet Frédéric  
 IVR22\_20050205455NUCAB



Vue aérienne de l'usine, vers  
 1925 (BM Saint-Quentin).  
 Phot. Pillet Frédéric  
 IVR22\_20050205456NUCAB



Vue aérienne de l'usine vers  
 1933-1936 (BM Saint-Quentin).  
 Phot. Pillet Frédéric  
 IVR22\_20050205457NUCAB



Plan du site en 1962  
 (AC Saint-Quentin).  
 Phot. Pillet Frédéric  
 IVR22\_20050205917NUCAB



Vue aérienne du site en 1989.  
 Phot. Pillet Frédéric, Autr. Phot'R  
 IVR22\_20050205458NUCA



Vue aérienne du site en 1989.  
 Phot. Pillet Frédéric, Autr. Phot'R  
 IVR22\_20050205459NUCA





Vue aérienne du site vers  
1988-1990 (BM Saint-Quentin).  
Phot. Pillet Frédéric  
IVR22\_20050205460NUCAB



Le site, vu depuis le  
boulevard Vitor-Hugo.  
Phot. Frédéric Pillet  
IVR22\_20050205461NUCA



Ancienne conciergerie et  
anciens bureaux, à l'angle du  
boulevard Victor-Hugo et  
de la rue Wallon-Montigny.  
Phot. Frédéric Pillet  
IVR22\_20050205462NUCA

## Dossiers liés

### Dossiers de synthèse :

Les usines textiles de Saint-Quentin (IA02002973)

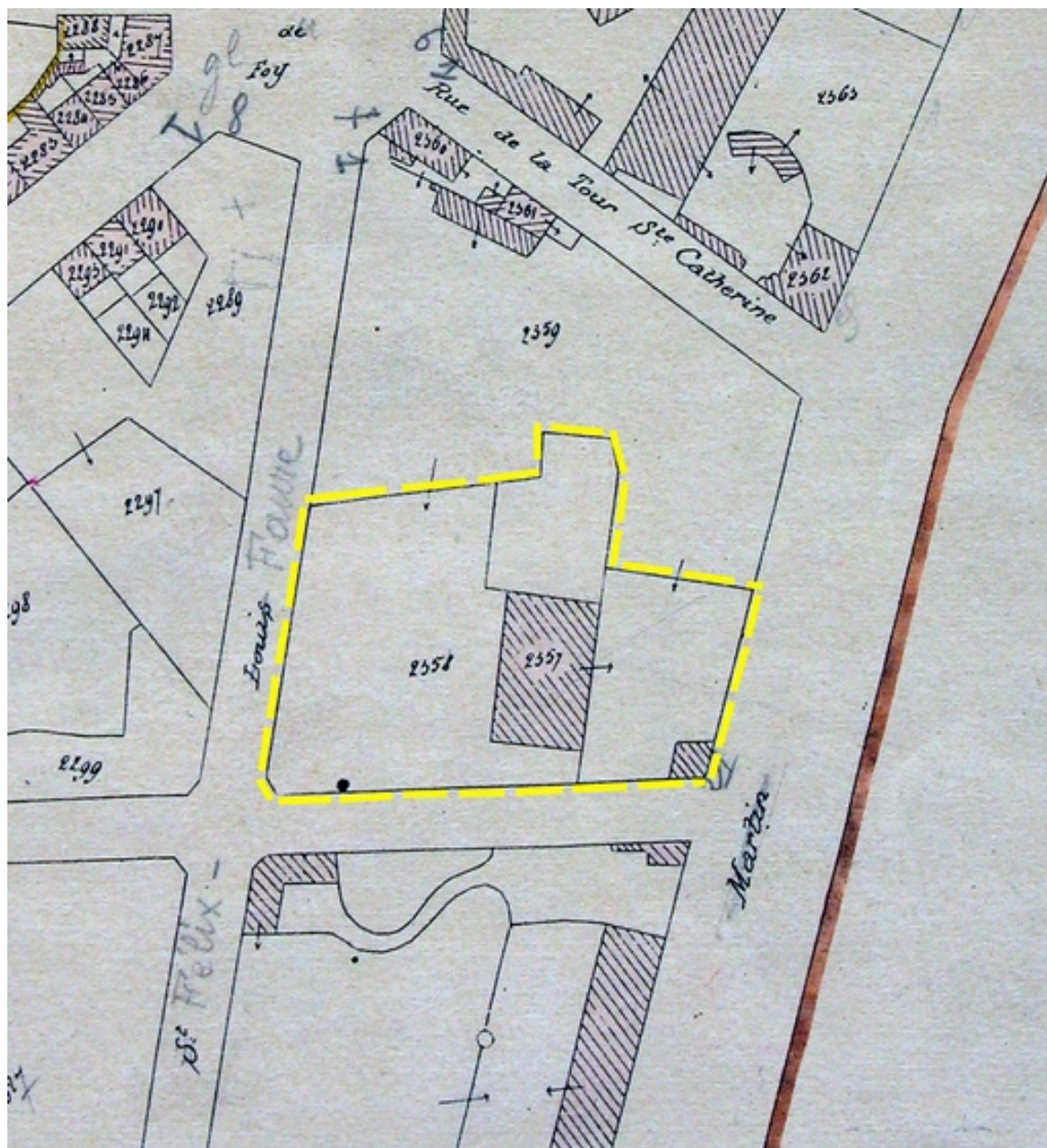
### Oeuvre(s) contenue(s) :

### Oeuvre(s) en rapport :

Les établissements industriels et commerciaux de la ville close et des boulevards (IA02002971) Picardie, Aisne, Saint-Quentin

Auteur(s) du dossier : Frédéric Pillet, Benoît Dufournier

Copyright(s) : (c) Région Hauts-de-France - Inventaire général ; (c) Communauté d'agglomération et ville de Saint-Quentin



Plan cadastral (supplément à la section D de la ville. 3e feuille - n° 1861 à 2391). En jaune, site de l'usine entre 1821 et 1831 (AC Saint-Quentin).

IVR22\_20050205446NUCAB

Auteur de l'illustration : Pillet Frédéric

(c) Région Hauts-de-France - Inventaire général ; (c) Communauté d'agglomération et ville de Saint-Quentin  
reproduction soumise à autorisation du titulaire des droits d'exploitation





Plan masse de l'usine, par Védié, Pelletier et Tardieu, vers 1828 (AC Saint-Quentin).

IVR22\_20050205447NUCAB

Auteur de l'illustration : Pillet Frédéric

(c) Région Hauts-de-France - Inventaire général ; (c) Communauté d'agglomération et ville de Saint-Quentin  
reproduction soumise à autorisation du titulaire des droits d'exploitation






Plans d'alignement de la ville de Saint-Quentin, 1836. Extrait de la planche n°6 (AC Saint-Quentin).

IVR22\_20050205448NUCAB

Auteur de l'illustration : Pillet Frédéric

(c) Région Hauts-de-France - Inventaire général ; (c) Communauté d'agglomération et ville de Saint-Quentin  
reproduction soumise à autorisation du titulaire des droits d'exploitation



Papier à en-tête, 1881 (AC Saint-Quentin).

IVR22\_20050205198NUCAB

Auteur de l'illustration : Pillet Frédéric

(c) Région Hauts-de-France - Inventaire général ; (c) Communauté d'agglomération et ville de Saint-Quentin  
reproduction soumise à autorisation du titulaire des droits d'exploitation






Papier à en-tête, 1916 (AD Aisne).

IVR22\_20050205445NUCAB

Auteur de l'illustration : Pillet Frédéric

(c) Région Hauts-de-France - Inventaire général ; (c) Département de l'Aisne ; (c) Communauté d'agglomération et ville de Saint-Quentin

reproduction soumise à autorisation du titulaire des droits d'exploitation




Vue aérienne du site en juin 1918 (AD Aisne).

IVR22\_20050205450NUCAB

Auteur de l'illustration : Pillet Frédéric

(c) Région Hauts-de-France - Inventaire général ; (c) Département de l'Aisne ; (c) Communauté d'agglomération et ville de Saint-Quentin

reproduction soumise à autorisation du titulaire des droits d'exploitation



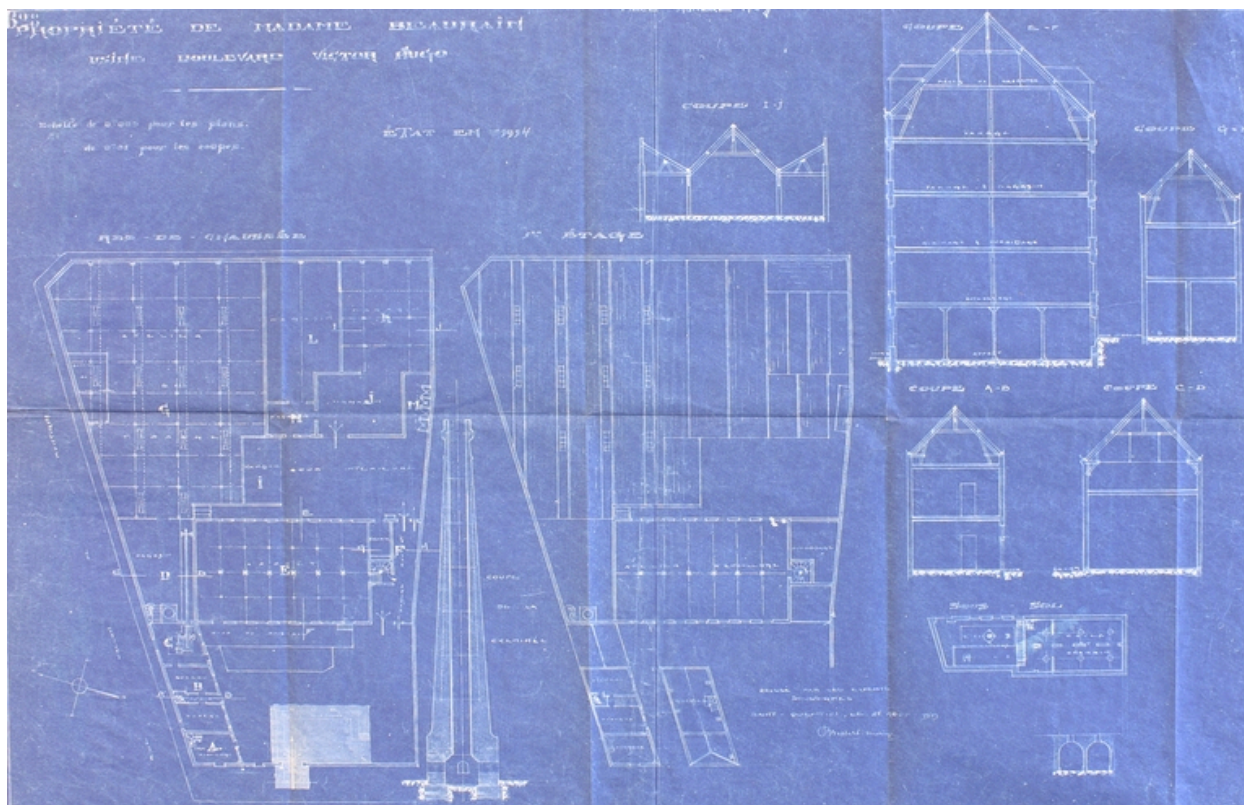
Vue aérienne de l'usine en octobre 1918 (BM Saint-Quentin).

IVR22\_20050205451NUCAB

Auteur de l'illustration : Pillet Frédéric

(c) Région Hauts-de-France - Inventaire général ; (c) Communauté d'agglomération et ville de Saint-Quentin  
reproduction soumise à autorisation du titulaire des droits d'exploitation





Plans de l'usine à la veille de la Première Guerre mondiale, par Brassart-Mariage, 1919 (AD Aisne).

IVR22\_20050205449NUCAB

Auteur de l'illustration : Pillet Frédéric

(c) Région Hauts-de-France - Inventaire général ; (c) Département de l'Aisne ; (c) Communauté d'agglomération et ville de Saint-Quentin

reproduction soumise à autorisation du titulaire des droits d'exploitation



L'usine photographiée en juillet 1919 par Brassart-Mariage : au premier plan, la conciergerie et les bureaux (AD Aisne).

IVR22\_20050205452NUCAB

Auteur de l'illustration : Pillet Frédéric

(c) Région Hauts-de-France - Inventaire général ; (c) Département de l'Aisne ; (c) Communauté d'agglomération et ville de Saint-Quentin

reproduction soumise à autorisation du titulaire des droits d'exploitation





Entrée du tissage Beaurain vers 1918-1919 (AC Saint-Quentin).

IVR22\_20050205918NUCAB

Auteur de l'illustration : Pillet Frédéric

(c) Région Hauts-de-France - Inventaire général ; (c) Communauté d'agglomération et ville de Saint-Quentin  
reproduction soumise à autorisation du titulaire des droits d'exploitation



Un coin de l'usine, par Brassart-Mariage, 1919 (AD Aisne).

IVR22\_20050205453NUCAB

Auteur de l'illustration : Pillet Frédéric

(c) Région Hauts-de-France - Inventaire général ; (c) Département de l'Aisne ; (c) Communauté d'agglomération et ville de Saint-Quentin

reproduction soumise à autorisation du titulaire des droits d'exploitation



Vue intérieure des ateliers en rez-de-chaussée qui étaient implantés en bordure de la rue Félix-Faure, par Brassart-Mariage, 1919 (AD Aisne).

IVR22\_20050205454NUCAB

Auteur de l'illustration : Pillet Frédéric

(c) Région Hauts-de-France - Inventaire général ; (c) Département de l'Aisne ; (c) Communauté d'agglomération et ville de Saint-Quentin

reproduction soumise à autorisation du titulaire des droits d'exploitation



L'usine restaurée, vers 1919-1920 (AD Aisne).

IVR22\_20050205455NUCAB

Auteur de l'illustration : Pillet Frédéric

(c) Région Hauts-de-France - Inventaire général ; (c) Département de l'Aisne ; (c) Communauté d'agglomération et ville de Saint-Quentin

reproduction soumise à autorisation du titulaire des droits d'exploitation



Vue aérienne de l'usine, vers 1925 (BM Saint-Quentin).

IVR22\_20050205456NUCAB

Auteur de l'illustration : Pillet Frédéric

(c) Région Hauts-de-France - Inventaire général ; (c) Communauté d'agglomération et ville de Saint-Quentin  
reproduction soumise à autorisation du titulaire des droits d'exploitation



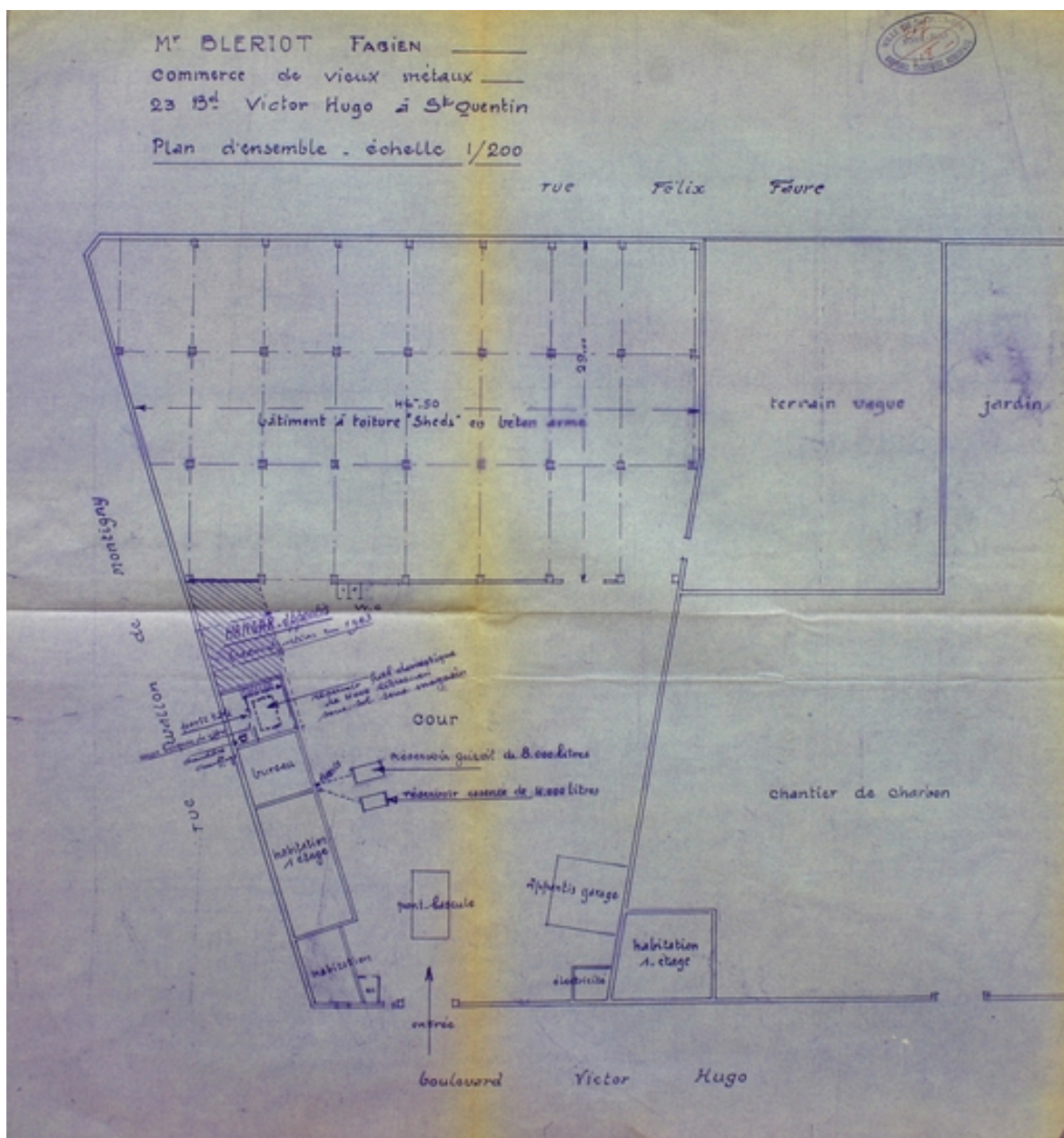


Vue aérienne de l'usine vers 1933-1936 (BM Saint-Quentin).

IVR22\_20050205457NUCAB

Auteur de l'illustration : Pillet Frédéric

(c) Région Hauts-de-France - Inventaire général ; (c) Communauté d'agglomération et ville de Saint-Quentin  
reproduction soumise à autorisation du titulaire des droits d'exploitation




Plan du site en 1962 (AC Saint-Quentin).

IVR22\_20050205917NUCAB

Auteur de l'illustration : Pillet Frédéric

(c) Région Hauts-de-France - Inventaire général ; (c) Communauté d'agglomération et ville de Saint-Quentin  
reproduction soumise à autorisation du titulaire des droits d'exploitation



Vue aérienne du site en 1989.

IVR22\_20050205458NUCA

Auteur de l'illustration : Pillet Frédéric

Auteur du document reproduit : Phot'R

Date de prise de vue : 1989

(c) Région Hauts-de-France - Inventaire général ; (c) Communauté d'agglomération et ville de Saint-Quentin  
reproduction soumise à autorisation du titulaire des droits d'exploitation



Vue aérienne du site en 1989.

IVR22\_20050205459NUCA

Auteur de l'illustration : Pillet Frédéric

Auteur du document reproduit : Phot'R

Date de prise de vue : 1989

(c) Région Hauts-de-France - Inventaire général ; (c) Communauté d'agglomération et ville de Saint-Quentin  
reproduction soumise à autorisation du titulaire des droits d'exploitation





Vue aérienne du site vers 1988-1990 (BM Saint-Quentin).

IVR22\_20050205460NUCAB

Auteur de l'illustration : Pillet Frédéric

(c) Région Hauts-de-France - Inventaire général ; (c) Communauté d'agglomération et ville de Saint-Quentin  
reproduction soumise à autorisation du titulaire des droits d'exploitation





Le site, vu depuis le boulevard Vitor-Hugo.

IVR22\_20050205461NUCA

Auteur de l'illustration : Frédéric Pillet

(c) Région Hauts-de-France - Inventaire général ; (c) Communauté d'agglomération et ville de Saint-Quentin  
reproduction soumise à autorisation du titulaire des droits d'exploitation



Ancienne conciergerie et anciens bureaux, à l'angle du boulevard Victor-Hugo et de la rue Wallon-Montigny.

IVR22\_20050205462NUCA

Auteur de l'illustration : Frédéric Pillet

(c) Région Hauts-de-France - Inventaire général ; (c) Communauté d'agglomération et ville de Saint-Quentin  
reproduction soumise à autorisation du titulaire des droits d'exploitation