

Hauts-de-France, Oise  
Porquéricourt  
rue de l' Eglise

## Eglise paroissiale et cimetière de l'Assomption-de la-Vierge de Porquéricourt

### Références du dossier

Numéro de dossier : IA00049576

Date de l'enquête initiale : 1986

Date(s) de rédaction : 2009

Cadre de l'étude : inventaire topographique canton de Noyon, patrimoine de la Reconstruction

Degré d'étude : étudié

### Désignation

Dénomination : église paroissiale, cimetière

Vocable : Assomption-de-la-Vierge

Parties constituantes non étudiées : croix de cimetière, monument aux morts

### Compléments de localisation

Milieu d'implantation : en village

Références cadastrales : 1982. B 157, 158

### Historique

Graves (1851) signale l'église dédiée à la Vierge, chœur et transept du 15<sup>e</sup> siècle, clocher et nef moderne, porte datée 1783. Croix de cimetière "très ancienne". Les sources conservées aux archives départementales (série O) signalent plusieurs réparations effectuées en 1835 avant la reconstruction de l'église, détruite en 1867, en raison de son état de vétusté. L'église, qui n'a pas le rang de paroisse, est reconstruite sous la direction de l'architecte de la manufacture impériale de Beauvais et de l'arrondissement de Clermont, Weil, qui dresse un devis en 1862. Le conseil municipal souhaite la reconstruction, au même emplacement, d'une église en brique et pierre comprenant une nef et deux bas-côtés. L'édifice est construit par Cardon et Quetier, entrepreneurs à Guiscard. La bénédiction et la pose des cloches ont lieu en 1871 et la réception des travaux, en 1872. Le conseil municipal projette l'agrandissement du cimetière, en 1921, au moment de la reconstruction de l'église endommagée durant la Première Guerre mondiale. Le dossier de dommage de guerre donne un bref historique de l'ancienne chapelle comprenant un chœur et un transept du 15<sup>e</sup> siècle et une nef, un clocher et un portail daté (1763). L'église reconstruite sur les plans de l'architecte Weil présente un plan en croix latine avec une nef à 4 travées, un transept saillant, un chœur à 2 travées et à chevet plat. La reconstruction, en 1921, est réalisée en réutilisant la base des murs de l'édifice précédent.

Période(s) principale(s) : 15<sup>e</sup> siècle, 2<sup>e</sup> moitié 18<sup>e</sup> siècle (détruit), 3<sup>e</sup> quart 19<sup>e</sup> siècle, 1<sup>er</sup> quart 20<sup>e</sup> siècle

Dates : 1862 (daté par source), 1871 (daté par source)

Auteur(s) de l'oeuvre : B. Weil (architecte, attribution par source), Cardon et Quetier (entrepreneur, attribution par source)

### Description

#### Éléments descriptifs

Matériau(x) du gros-oeuvre, mise en oeuvre et revêtement : calcaire ; brique ; pierre avec brique en remplissage

Matériau(x) de couverture : ardoise

Plan : plan en croix latine

Étage(s) ou vaisseau(x) : 3 vaisseaux

Couvrements : voûte d'ogives ; voûte d'arêtes

Type(s) de couverture : flèche carrée ; toit à longs pans ; noue ; pignon découvert ; croupe

## Statut, intérêt et protection

Statut de la propriété : propriété de la commune

## Présentation

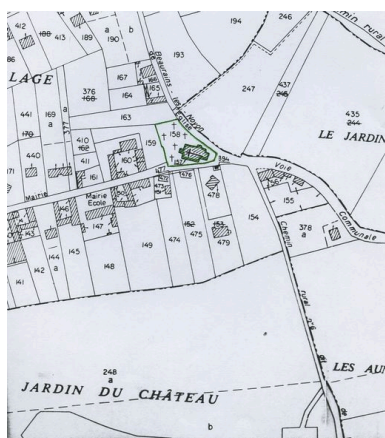
L'église de Porquéricourt, reconstruite en 1921, remplace un édifice construit de 1867 à 1871, sur les plans de Weil, architecte de la manufacture impériale de Beauvais et de l'arrondissement de Clermont. Cette église du 19<sup>e</sup> siècle était elle-même reconstruite à l'emplacement d'un édifice du 15<sup>e</sup> siècle (choeur et transept) et de la 2<sup>e</sup> moitié du 18<sup>e</sup> siècle (clocher et nef).

## Références documentaires

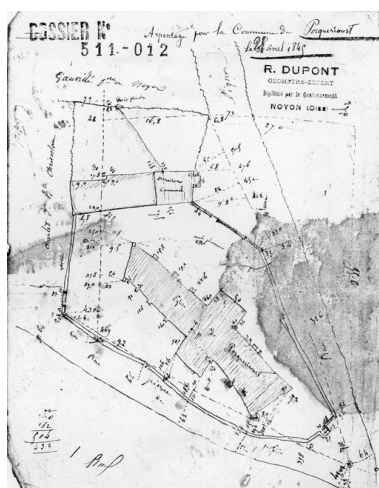
### Bibliographie

- GRAVES, Louis. **Précis statistique sur le canton de Noyon**. In *Annuaire de l'Oise*. Beauvais, 1851. p. 141-143.


## Illustrations



Plan de situation. Extrait du plan cadastral de 1982, section B 157 et 158.  
Repro. Monnehay-Vulliet Marie-Laure , Autr. Michel Hérold  
IVR22\_20096000189NUCA




Plan de masse de l'ancienne église, par Dupont, 1849 (AD Oise ; fonds Silvert, 512-012).  
Repro. Monnehay-Vulliet Marie-Laure  
IVR22\_20096000529NUCA



Plan de l'église, 1921  
(AD Oise ; série O).  
Phot. Jean-Michel Périn  
IVR22\_19846000341XB



Vue générale.  
Phot. Jean-Michel Perrin  
IVR22\_19846001256X



Vue intérieure vers le chœur.  
Phot. Jean-Michel Perrin  
IVR22\_19846001257V



Vue intérieure vers l'entrée.  
Phot. Jean-Michel Perrin  
IVR22\_19846001258V

## Dossiers liés

### Dossiers de synthèse :

Le canton de Noyon : le territoire de la commune de Porquéricourt (IA60000335) Hauts-de-France, Oise, Porquéricourt  
Les édifices religieux de la reconstruction après la première guerre mondiale (IA99000019)

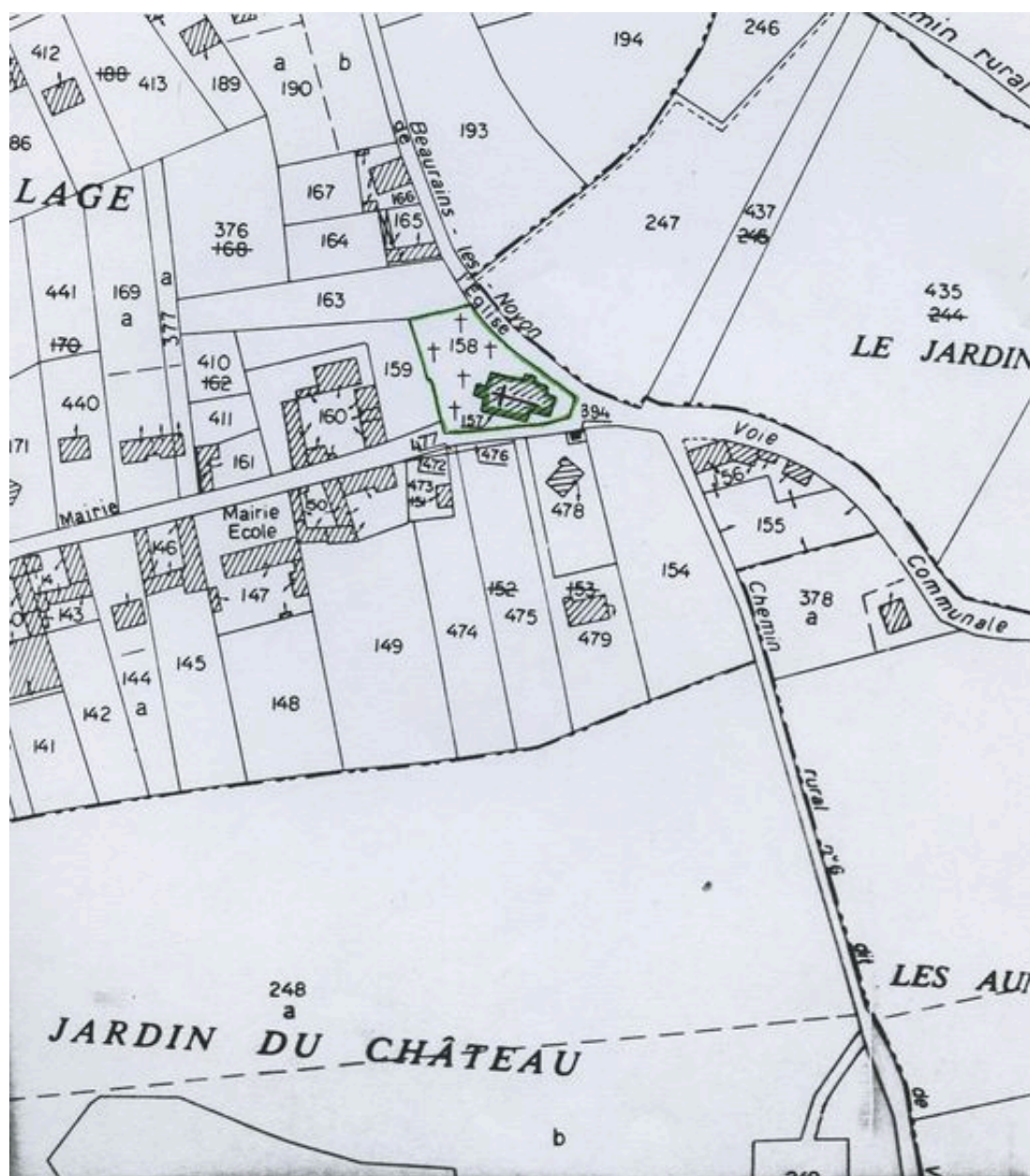
### Oeuvre(s) contenue(s) :

#### Oeuvre(s) en rapport :

Croix de cimetière de Porquéricourt (IA00049578) Hauts-de-France, Oise, Porquéricourt  
Le mobilier de l'église paroissiale de l'Assomption-de-la-Vierge (IM60000854) Hauts-de-France, Oise, Porquéricourt,  
Eglise paroissiale et cimetière de l'Assomption-de la-Vierge, rue de l' Eglise  
Monument aux morts de Porquéricourt (IA00049579) Hauts-de-France, Oise, Porquéricourt

Auteur(s) du dossier : Michel Hérold, Alain Nafilyan

Copyright(s) : (c) Région Hauts-de-France - Inventaire général ; (c) AGIR-Pic



Plan de situation. Extrait du plan cadastral de 1982, section B 157 et 158.

IVR22\_20096000189NUCA

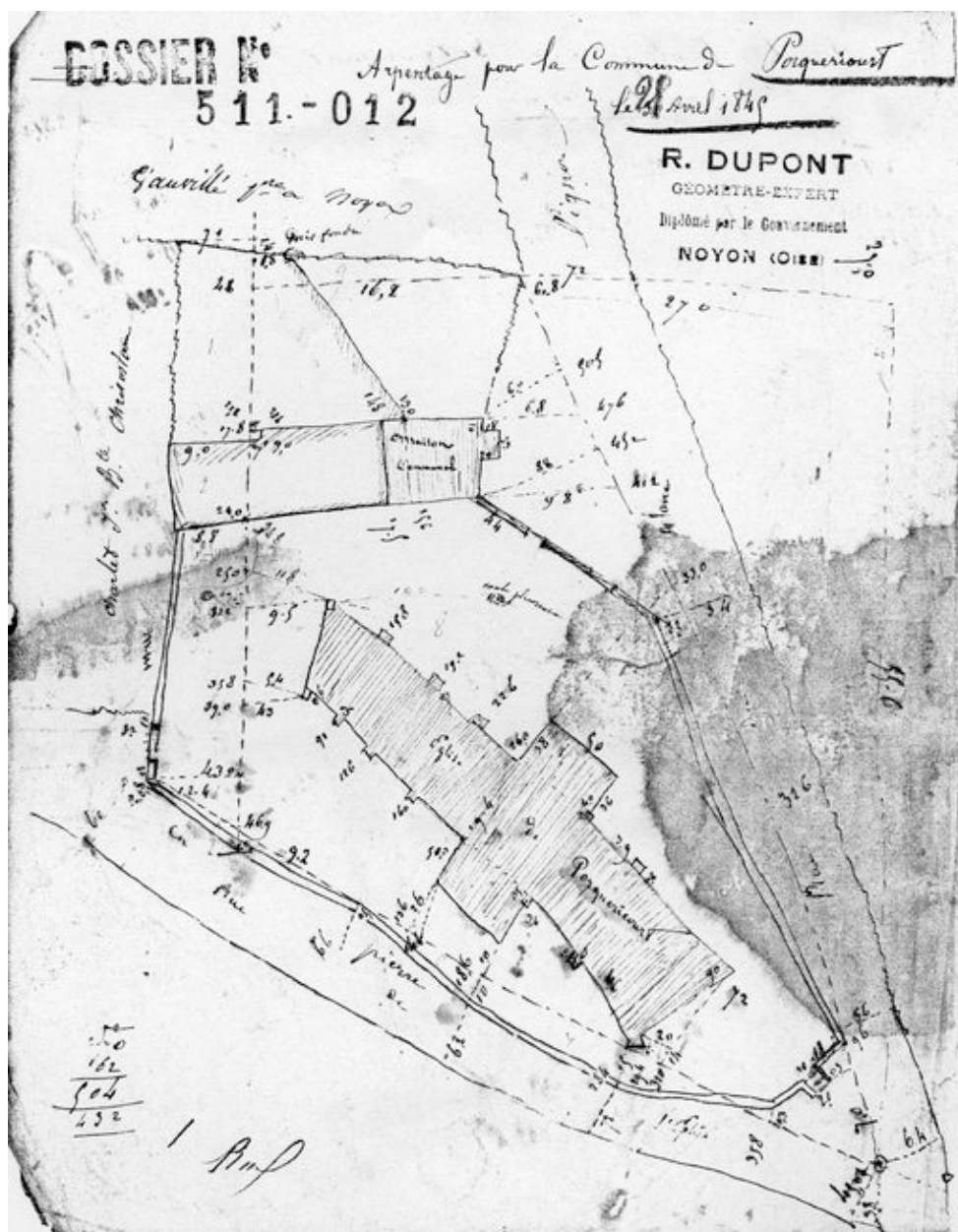
Auteur de l'illustration (reproduction) : Monnehay-Vulliet Marie-Laure

Auteur du document reproduit : Michel Hérold

Technique de relevé : reprise de fond ;

(c) Région Hauts-de-France - Inventaire général

reproduction soumise à autorisation du titulaire des droits d'exploitation




Plan de masse de l'ancienne église, par Dupont, 1849 (AD Oise ; fonds Silvert, 512-012).

IVR22\_20096000529NUCA

Auteur de l'illustration (reproduction) : Monnehay-Vulliet Marie-Laure

(c) Région Hauts-de-France - Inventaire général

reproduction soumise à autorisation du titulaire des droits d'exploitation



Plan de l'église, 1921 (AD Oise ; série O).

IVR22\_19846000341XB

Auteur de l'illustration : Jean-Michel Périn

(c) Région Hauts-de-France - Inventaire général ; (c) Département de l'Oise - Archives départementales  
reproduction soumise à autorisation du titulaire des droits d'exploitation



Vue générale.

IVR22\_19846001256X

Auteur de l'illustration : Jean-Michel Perrin

(c) Région Hauts-de-France - Inventaire général

reproduction soumise à autorisation du titulaire des droits d'exploitation



Vue intérieure vers le choeur.

IVR22\_19846001257V

Auteur de l'illustration : Jean-Michel Perrin

(c) Région Hauts-de-France - Inventaire général

reproduction soumise à autorisation du titulaire des droits d'exploitation





Vue intérieure vers l'entrée.

IVR22\_19846001258V

Auteur de l'illustration : Jean-Michel Perrin

(c) Région Hauts-de-France - Inventaire général

reproduction soumise à autorisation du titulaire des droits d'exploitation