

Hauts-de-France, Somme
Bouchon
Moulin de Mouflers (le)

Ancien moulin à blé de Mouflers (vestiges)

Références du dossier

Numéro de dossier : IA80010232
Date de l'enquête initiale : 2013
Date(s) de rédaction : 2013
Cadre de l'étude : inventaire topographique Val-de-Nièvre
Degré d'étude : étudié

Désignation

Dénomination : moulin à blé
Appellation : de Mouflers

Compléments de localisation

Milieu d'implantation : isolé
Références cadastrales : 1834, A, 19, 20 ; 1998, ZK, 6

Historique

L'appareil en pierre de taille sur solin de grès, la forme des baies et les vestiges de voûtement permettent de dater ce moulin-tour à deux ressauts de la seconde moitié du 17^e siècle, par comparaison avec d'autres moulins maçonnés de la région. Comme tous les moulins de ce type, il était couvert d'une calotte à charpente mobile, qui pivotait sur un chemin de roulement pour placer les ailes face au vent. Il s'agissait probablement d'un bien seigneurial.

D'après l'état de sections du milieu du 19^e siècle, le moulin de Mouflers (parcelle A 20), appartenait à Pascal Brunel, meunier. D'après la matrice cadastrale, il appartient à un certain Beaussart, lorsqu'il est déclaré en ruines en 1881. On ignore à quelle époque a cessé son exploitation mais le recensement de population de 1872 ne signale plus aucun meunier en activité.

Description

Le moulin forme une tour en pierre de taille de moyen appareil, élevée sur trois niveaux séparés par deux ressauts. Le solin de brique intègre la porte principale au sud, couverte d'un arc de brique en anse de panier. L'édicule s'élève sur trois niveaux et comporte deux portes au premier niveau (nord-est et sud), deux baies au deuxième (est et nord) et deux autres baies au troisième niveau (nord et sud), aussi seul le côté d'entrée au sud présente une travée.

Dans l'élévation intérieure, quatre trompes à ressauts assurent la transition entre le premier niveau, de plan quadrangulaire, au deuxième niveau, de section circulaire, afin de porter la poutre meulière. Entre les deux niveaux se distinguent dans les murs les espaces destinés à accueillir l'extrémité des poutres et solives.

Le bâtiment est aujourd'hui très ruiné et l'appareil de pierre, très usé notamment sur le côté ouest, s'est délité partiellement autour de la baie du premier étage, en partie supérieure et à l'arrière. Les divisions et aménagements intérieurs ont également disparu, de même que la calotte structurée par la charpente mobile qui pivotait pour placer les ailes face au vent.

Éléments descriptifs

Matériau(x) du gros-oeuvre, mise en oeuvre et revêtement : calcaire, moyen appareil ; brique
Couvrements :

Typologies et état de conservation

Typologies : moulin-tour

État de conservation : vestiges

Statut, intérêt et protection

Le moulin de Mouflers est le seul conservé sur le territoire de Bouchon. Les deux autres moulins figurant sur le cadastre napoléonien de 1834 ont disparu. Avec le moulin Basile de Flixecourt, c'est le seul moulin-tour d'Ancien Régime qui subsiste dans le Val de Nièvre.

Intérêt de l'œuvre : à signaler

Statut de la propriété : propriété d'une personne privée

Références documentaires

Documents d'archive

- AD Somme. Série P ; 3 P 117/3. **Bouchon. Etat de sections des propriétés bâties et non-bâties.**
- AD Somme. Série P ; 3 P 117/4. **Bouchon. Matrice des propriétés foncières, 1836-1894.**

Documents figurés

- **Bouchon. Plan cadastral : section A**, dessin à l'encre, à l'aquarelle et au lavis sur papier, Sannier jeune et Honoré géomètres, 1834 (AD Somme ; 3 P 1564/2).

Bibliographie

- INVENTAIRE GENERAL DU PATRIMOINE CULTUREL. Région PICARDIE. **Le Val de Nièvre, un territoire à l'épreuve de l'industrie**. Réd. Frédéric Fournis, Bertrand Fournier, et al. ; fotogr. Marie-Laure Monnehay-Vulliet, Thierry Lefébure. Lyon : Lieux Dits, 2013. (Images du patrimoine ; 278). p. 94

Illustrations




Le moulin de Mouflers, détail du plan cadastral de 1834, section A (AD Somme ; 3P 1564/2).
IVR22_20088000080NUCA



Vue de situation depuis le sud-ouest.
Phot. Marie-Laure Monnehay-Vulliet
IVR22_20128000742NUC2A



Vue générale depuis l'est.
Phot. Marie-Laure Monnehay-Vulliet
IVR22_20128000739NUC2A




Vue de la face principale.
Phot. Marie-Laure Monnehay-Vulliet
IVR22_20128000737NUC2A




Vue de la face arrière.
Phot. Marie-Laure Monnehay-Vulliet
IVR22_20128000740NUC2A




Porte principale.
Phot. Marie-Laure Monnehay-Vulliet
IVR22_20128000741NUC2A




Détail de l'appareil du mur :
pierre de taille et solin de brique.
Phot. Marie-Laure Monnehay-Vulliet
IVR22_20128000744NUC2A




Détail de l'élévation
intérieure, premier niveau.
Phot. Marie-Laure Monnehay-Vulliet
IVR22_20128000746NUC2A



Détail de l'élévation
intérieure, deuxième niveau.
Phot. Marie-Laure Monnehay-Vulliet
IVR22_20128000749NUC2A



Vue verticale de l'élévation intérieure.
Phot. Marie-Laure Monnehay-Vulliet
IVR22_20128000748NUC2A



Détail d'une trompe à ressauts.
Phot. Marie-Laure Monnehay-Vulliet
IVR22_20128000747NUC2A

Dossiers liés

Dossiers de synthèse :

Les moulins du Val de Nièvre (IA80009746)

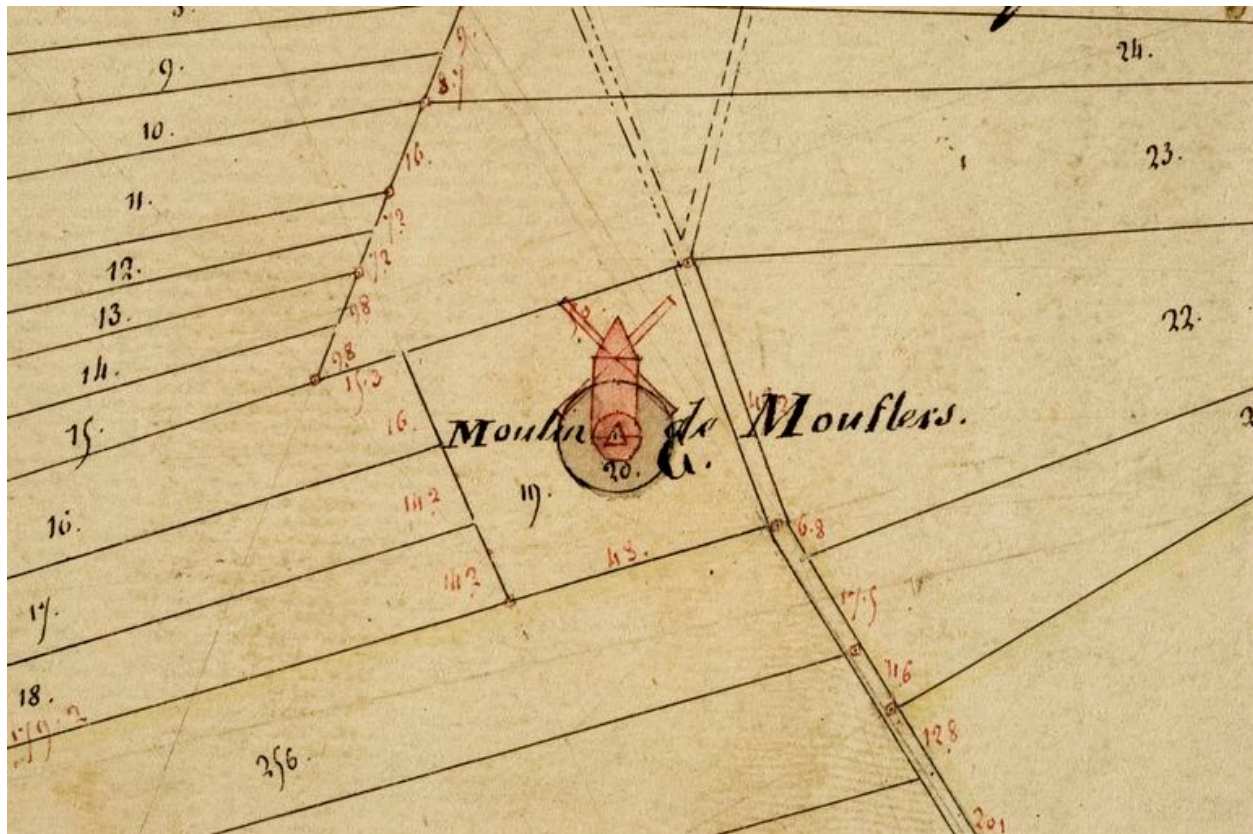
Oeuvre(s) contenue(s) :

Oeuvre(s) en rapport :

Le village de Bouchon (IA80009624) Picardie, Somme, Bouchon

Auteur(s) du dossier : Frédéric Fournis

Copyright(s) : (c) Région Hauts-de-France - Inventaire général



Le moulin de Mouflers, détail du plan cadastral de 1834, section A (AD Somme ; 3P 1564/2).

Référence du document reproduit :

- **Bouchon. Plan cadastral : section A**, dessin à l'encre, à l'aquarelle et au lavis sur papier, Sannier jeune et Honoré géomètres, 1834 (AD Somme ; 3 P 1564/2).

IVR22_20088000080NUCA

(c) Région Hauts-de-France - Inventaire général

reproduction soumise à autorisation du titulaire des droits d'exploitation



Vue de situation depuis le sud-ouest.

IVR22_20128000742NUC2A

Auteur de l'illustration : Marie-Laure Monnehay-Vulliet

(c) Région Hauts-de-France - Inventaire général

reproduction soumise à autorisation du titulaire des droits d'exploitation



Vue générale depuis l'est.

IVR22_20128000739NUC2A

Auteur de l'illustration : Marie-Laure Monnehay-Vulliet

(c) Région Hauts-de-France - Inventaire général

reproduction soumise à autorisation du titulaire des droits d'exploitation



Vue de la face principale.

IVR22_20128000737NUC2A

Auteur de l'illustration : Marie-Laure Monnehay-Vulliet

(c) Région Hauts-de-France - Inventaire général

reproduction soumise à autorisation du titulaire des droits d'exploitation



Vue de la face arrière.

IVR22_20128000740NUC2A

Auteur de l'illustration : Marie-Laure Monnehay-Vulliet

(c) Région Hauts-de-France - Inventaire général

reproduction soumise à autorisation du titulaire des droits d'exploitation



Porte principale.

IVR22_20128000741NUC2A

Auteur de l'illustration : Marie-Laure Monnehay-Vulliet

(c) Région Hauts-de-France - Inventaire général

reproduction soumise à autorisation du titulaire des droits d'exploitation




Détail de l'appareil du mur : pierre de taille et solin de brique.

IVR22_20128000744NUC2A

Auteur de l'illustration : Marie-Laure Monnehay-Vulliet

(c) Région Hauts-de-France - Inventaire général

reproduction soumise à autorisation du titulaire des droits d'exploitation



Détail de l'élévation intérieure, premier niveau.

IVR22_20128000746NUC2A

Auteur de l'illustration : Marie-Laure Monnehay-Vulliet

(c) Région Hauts-de-France - Inventaire général

reproduction soumise à autorisation du titulaire des droits d'exploitation




Détail de l'élévation intérieure, deuxième niveau.

IVR22_20128000749NUC2A

Auteur de l'illustration : Marie-Laure Monnehay-Vulliet

(c) Région Hauts-de-France - Inventaire général

reproduction soumise à autorisation du titulaire des droits d'exploitation



Vue verticale de l'élévation intérieure.

IVR22_20128000748NUC2A

Auteur de l'illustration : Marie-Laure Monnehay-Vulliet

(c) Région Hauts-de-France - Inventaire général

reproduction soumise à autorisation du titulaire des droits d'exploitation



Détail d'une trompe à ressauts.

IVR22_20128000747NUC2A

Auteur de l'illustration : Marie-Laure Monnehay-Vulliet

(c) Région Hauts-de-France - Inventaire général

reproduction soumise à autorisation du titulaire des droits d'exploitation