

Hauts-de-France, Somme
Pendé
Tilloy
8 place du 8-Mai, 12 rue, dite Grande-rue

Ferme

Références du dossier

Numéro de dossier : IA80007695
Date de l'enquête initiale : 2005
Date(s) de rédaction : 2005
Cadre de l'étude : inventaire préliminaire arrière-pays maritime picard
Degré d'étude : étudié

Désignation

Dénomination : ferme
Parties constituantes non étudiées : cour, étable à chevaux, grange, laiterie, étable, porcherie, charretterie, abreuvoir

Compléments de localisation

Milieu d'implantation : en écart
Références cadastrales : 1832. F 608, 609 ; 1983. F1 519-521, 634

Historique

Une ferme figure sur le cadastre napoléonien selon un plan strictement similaire. Il est fort probable que les bâtiments visibles sur le plan de 1832 soient ceux que l'on aperçoit sur place aujourd'hui. Dans ce cas, ils auraient été construits au 18^e siècle ou au début du 19^e siècle. Mais il est difficile de les dater car il semble qu'ils aient fait l'objet d'un entretien régulier (remplacement du torchis usagé et en enduit annuel à la chaux). Le logis a reçu un badigeon au cours de la première moitié du 20^e siècle ; il est donc également très difficile d'avancer une datation. Les écuries et étables situées dans le prolongement du logis semblent avoir été construites au début du 20^e siècle (couleur de la brique).

Période(s) principale(s) : 18^e siècle (?), 1^{ère} moitié 19^e siècle (?), 1^{er} quart 20^e siècle

Description

Cette ferme occupe un grand espace central autour duquel les éléments sont distribués de façon rationnelle. Elle est accessible depuis la rue principale (rue d'Elincourt sur le cadastre napoléonien et Grande Rue aujourd'hui) et depuis la place. La cour prend d'ailleurs une forme d'entonnoir en raison de la disposition des bâtiments, dont la sortie conduirait à la place publique. L'exploitation agricole est entourée de pâtures. L'ensemble des bâtiments est en torchis et pans de bois sur solin de brique, couvert d'un toit à longs pans en ardoise. Situé sur une légère proéminence, le logis, orienté, occupe le fond de la cour. Le mur sud à pignon découvert et couteaux picards est en briques. Le rez-de-chaussée légèrement surélevé atteste la présence d'une cave, accessible depuis la façade sur cour. La salle commune et la salle d'apparat disposent chacun d'une porte donnant vers l'extérieur. La porte du grenier est également placée en façade. Un trottoir en brique longe le bâtiment. La corniche observe un léger arrondi. Du sud au nord, les pièces sont ainsi distribuées : une remise ou "fournil" ou laiterie, les deux chambres dans la largeur, la salle commune, le salon, et deux autres chambres. Les portes sont en chêne. La salle conserve une cheminée à double foyer avec entablement à corbeaux moulurés. Les poutres sont en orme. Dans le prolongement de la partie habitable, construites en briques, sont situées les écuries et étables, surmontées d'un fenil. Une cave à cidre et pommes de terre est située sous l'écurie. La pièce à confectionner le cidre et à gruger les betteraves est placée au bout de ce bâtiment, au nord. En biais se situe le grenier sur pilotis, servant également en partie de charretterie et de grange. Il est flanqué à l'ouest d'un bâtiment plus bas. Le fenil est accessible par une gerbière placée sur le pignon oriental et d'une ouverture basse sur cour. Tout le côté oriental est occupé par une grange très longue, servant au stockage des blés ou de l'avoine en botte. Le centre de celle-ci observe une légère saillie accueillant une porte à double battant plein

et une seconde à claire-voie. Les deux murs pignons sont pourvus d'un essentage d'ardoise. En retour d'équerre, au sud, se trouvent les étables à veaux, à vaches (plus haute) et une écurie (encore plus haute). Des tôles les protègent sur la Grande Rue. La sablière haute est assemblée à mi-bois non chevillé.

Eléments descriptifs

Matériau(x) du gros-oeuvre, mise en oeuvre et revêtement : torchis ; brique ; enduit ; essentage de tôle ; essentage d'ardoise ; pan de bois

Matériau(x) de couverture : ardoise, tôle ondulée

Étage(s) ou vaisseau(x) : sous-sol, rez-de-chaussée surélevé, comble à surcroît

Couvrements : charpente en bois apparente

Type(s) de couverture : toit à longs pans ; pignon découvert ; pignon couvert

Statut, intérêt et protection

L'originalité de cette exploitation se concentre dans la présence du grenier sur pilotis, rarement rencontré dans les communes étudiées. Malgré la reconstruction de certains, tous les bâtiments sont encore en place, chacun occupant une fonction spécifique, témoignant ainsi des multiples activités d'une ferme des 18e et 19e siècles.

Intérêt de l'œuvre : à signaler

Statut de la propriété : propriété privée

Références documentaires

Documents figurés

- **Pendé.** Plan cadastral, 1832 (AD Somme : 3 P 1446).

Illustrations



Plan détaillé de la ferme en 1832.
Phot. Monnehay-Vulliet Marie-Laure
IVR22_20068005682XAB



Façade principale du logis.
Phot. Inès Guérin
IVR22_20068005263NUCA



Vue du passage longeant le
logis menant à la Grande Rue.
Phot. Inès Guérin
IVR22_20068005264NUCA



Vue du pignon nord en brique.



Phot. Inès Guérin
IVR22_20068005265NUCA



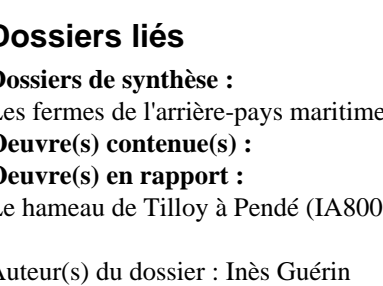
Vue de la partie sud de la grange.
Phot. Inès Guérin
IVR22_20068005271NUCA



Vue des étables et écuries
au nord de la cour.
Phot. Inès Guérin
IVR22_20068005274NUCA




Vue postérieure des étables et écuries.
Phot. Inès Guérin
IVR22_20068005277NUCA



Vue des écuries placées dans le
prolongement de la partie habitable.
Phot. Inès Guérin
IVR22_20068005269NUCA



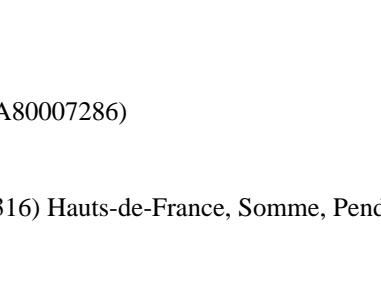
Vue de la partie centrale de la grange.
Phot. Inès Guérin
IVR22_20068005272NUCA



Vue des étables.
Phot. Inès Guérin
IVR22_20068005275NUCA



Vue du décrochement
du pignon de l'écurie.
Phot. Inès Guérin
IVR22_20068005280NUCA



Vue du grenier sur pilotis
servant également de charreterie.
Phot. Inès Guérin
IVR22_20068005270NUCA



Vue de la partie nord de la grange.
Phot. Inès Guérin
IVR22_20068005273NUCA



Vue de l'écurie.
Phot. Inès Guérin
IVR22_20068005276NUCA



Dossiers liés

Dossiers de synthèse :

Les fermes de l'arrière-pays maritime (IA80007286)

Oeuvre(s) contenue(s) :

Oeuvre(s) en rapport :

Le hameau de Tilloy à Pendé (IA80007316) Hauts-de-France, Somme, Pendé, Tilloy

Auteur(s) du dossier : Inès Guérin

Copyright(s) : (c) Région Hauts-de-France - Inventaire général ; (c) SMACOPI



Plan détaillé de la ferme en 1832.

IVR22_20068005682XAB

Auteur de l'illustration : Monnehay-Vulliet Marie-Laure

(c) Région Hauts-de-France - Inventaire général ; (c) SMACOPI ; (c) Département de la Somme
reproduction soumise à autorisation du titulaire des droits d'exploitation



Façade principale du logis.

IVR22_20068005263NUCA

Auteur de l'illustration : Inès Guérin

(c) Région Hauts-de-France - Inventaire général ; (c) SMACOPI
reproduction soumise à autorisation du titulaire des droits d'exploitation



Vue du passage longeant le logis menant à la Grande Rue.

IVR22_20068005264NUCA

Auteur de l'illustration : Inès Guérin

(c) Région Hauts-de-France - Inventaire général ; (c) SMACOPI
reproduction soumise à autorisation du titulaire des droits d'exploitation



Vue du pignon nord en brique.

IVR22_20068005265NUCA

Auteur de l'illustration : Inès Guérin

(c) Région Hauts-de-France - Inventaire général ; (c) SMACOPI
reproduction soumise à autorisation du titulaire des droits d'exploitation



Vue des écuries placées dans le prolongement de la partie habitable.

IVR22_20068005269NUCA

Auteur de l'illustration : Inès Guérin

(c) Région Hauts-de-France - Inventaire général ; (c) SMACOPI
reproduction soumise à autorisation du titulaire des droits d'exploitation



Vue du grenier sur pilotis servant également de charreterie.

IVR22_20068005270NUCA

Auteur de l'illustration : Inès Guérin

(c) Région Hauts-de-France - Inventaire général ; (c) SMACOPI
reproduction soumise à autorisation du titulaire des droits d'exploitation



Vue de la partie sud de la grange.

IVR22_20068005271NUCA

Auteur de l'illustration : Inès Guérin

(c) Région Hauts-de-France - Inventaire général ; (c) SMACOPI
reproduction soumise à autorisation du titulaire des droits d'exploitation



Vue de la partie centrale de la grange.

IVR22_20068005272NUCA

Auteur de l'illustration : Inès Guérin

(c) Région Hauts-de-France - Inventaire général ; (c) SMACOPI
reproduction soumise à autorisation du titulaire des droits d'exploitation



Vue de la partie nord de la grange.

IVR22_20068005273NUCA

Auteur de l'illustration : Inès Guérin

(c) Région Hauts-de-France - Inventaire général ; (c) SMACOPI
reproduction soumise à autorisation du titulaire des droits d'exploitation



Vue des étables et écuries au nord de la cour.

IVR22_20068005274NUCA

Auteur de l'illustration : Inès Guérin

(c) Région Hauts-de-France - Inventaire général ; (c) SMACOPI
reproduction soumise à autorisation du titulaire des droits d'exploitation



Vue des étables.

IVR22_20068005275NUCA

Auteur de l'illustration : Inès Guérin

(c) Région Hauts-de-France - Inventaire général ; (c) SMACOPI
reproduction soumise à autorisation du titulaire des droits d'exploitation



Vue de l'écurie.

IVR22_20068005276NUCA

Auteur de l'illustration : Inès Guérin

(c) Région Hauts-de-France - Inventaire général ; (c) SMACOPI
reproduction soumise à autorisation du titulaire des droits d'exploitation



Vue postérieure des étables et écuries.

IVR22_20068005277NUCA

Auteur de l'illustration : Inès Guérin

(c) Région Hauts-de-France - Inventaire général ; (c) SMACOPI
reproduction soumise à autorisation du titulaire des droits d'exploitation



Vue du décrochement du pignon de l'écurie.

IVR22_20068005280NUCA

Auteur de l'illustration : Inès Guérin

(c) Région Hauts-de-France - Inventaire général ; (c) SMACOPI
reproduction soumise à autorisation du titulaire des droits d'exploitation