

Hauts-de-France, Nord
Fourmies
place Georges-Coppeaux

Eglise paroissiale Saint-Pierre

Références du dossier

Numéro de dossier : IA59002603

Date de l'enquête initiale : 2005

Date(s) de rédaction : 2005

Cadre de l'étude : enquête thématique régionale églises paroissiales et chapelles du Nord-Pas-de-Calais 1945-2010

Degré d'étude : étudié

Désignation

Dénomination : église paroissiale

Vocable : Saint-Pierre

Compléments de localisation

Milieu d'implantation : en ville

Références cadastrales : 2010, AN, 526

Historique

Le conseil municipal de Fourmies décide en 1966 de construire une nouvelle église Saint-Pierre à un emplacement plus central de l'agglomération plutôt que de réparer l'ancienne, soumise à des glissements de terrain. L'ancienne église datant de 1859-1871 est désaffectée en 1973. L'architecte Jean Leconte est choisi par Henri Falempe, responsable des chantiers d'églises neuves de l'archidiocèse de Cambrai. Ce choix est ratifié par la mairie. L'architecte étudie le projet en accord avec la ville et l'association diocésaine, tous deux financeurs. L'église est construite en 1975-1976.

Période(s) principale(s) : 4e quart 20e siècle

Dates : 1975 (daté par source)

Auteur(s) de l'oeuvre : Jean Leconte (architecte, attribution par source)

Description

L'édifice en brique et béton de plan rectangulaire comporte un vaisseau, une chapelle de semaine, une sacristie. Un campanile hors œuvre signale l'église.

Éléments descriptifs

Matériau(x) du gros-oeuvre, mise en oeuvre et revêtement : brique ; béton armé

Matériau(x) de couverture : matériau synthétique en couverture

Plan : plan allongé

Étage(s) ou vaisseau(x) : 1 vaisseau

Couvrements : charpente en bois apparente

Type(s) de couverture : toit polygonal

Statut, intérêt et protection

Statut de la propriété : propriété de la commune

Références documentaires

Documents figurés

- **Eglise paroissiale Saint-Pierre, carte postale (AD Nord).**
[Eglise St-Pierre de Fourmies], carte postale, dernier quart du 20e s. (AD Nord ; 5F1 Fourmies).
Archives départementales du Nord, Lille : 5Fi Fourmies.

Illustrations




Vue générale.
Phot. Thibaut Pierre
(reproduction), Autr. Marie Lejeune
IVR31_20015900125XB




Vue du clocher de l'église.
Phot. Pierre Thibaut
IVR31_20155900350NUCA




Vue extérieure du
flanc droit de l'église.
Phot. Pierre Thibaut
IVR31_20155900351NUCA




Vue générale vers le chœur.
Phot. Pierre Thibaut
IVR31_20155900347NUCA



Vue vers le chœur et le
flanc droit de l'église.
Phot. Pierre Thibaut
IVR31_20155900346NUCA



Vue vers le chœur et le
flanc gauche de l'église.
Phot. Pierre Thibaut
IVR31_20155900348NUCA



Vue générale de l'église
depuis le chœur.
Phot. Pierre Thibaut
IVR31_20155900349NUCA

Dossiers liés

Dossiers de synthèse :

Présentation des églises paroissiales et chapelles du Nord-Pas de Calais 1945-2010 (IA59005038)

Oeuvre(s) contenue(s) :

Auteur(s) du dossier : Céline Frémaux

Copyright(s) : (c) Région Hauts-de-France - Inventaire général



Vue générale.

Référence du document reproduit :

- **Eglise paroissiale Saint-Pierre, carte postale (AD Nord).**
[Eglise St-Pierre de Fourmies], carte postale, dernier quart du 20e s. (AD Nord ; 5F1 Fourmies).
Archives départementales du Nord, Lille : 5Fi Fourmies.

IVR31_20015900125XB

Auteur de l'illustration : Thibaut Pierre (reproduction)

Auteur du document reproduit : Marie Lejeune

Date de prise de vue : 2001

(c) Département du Nord - Archives départementales ; (c) Région Hauts-de-France - Inventaire général
reproduction soumise à autorisation du titulaire des droits d'exploitation



Vue du clocher de l'église.

IVR31_20155900350NUCA

Auteur de l'illustration : Pierre Thibaut

Date de prise de vue : 2015

(c) Région Hauts-de-France - Inventaire général
reproduction soumise à autorisation du titulaire des droits d'exploitation



Vue extérieure du flanc droit de l'église.

IVR31_20155900351NUCA

Auteur de l'illustration : Pierre Thibaut

Date de prise de vue : 2015

(c) Région Hauts-de-France - Inventaire général
reproduction soumise à autorisation du titulaire des droits d'exploitation



Vue générale vers le chœur.

IVR31_20155900347NUCA

Auteur de l'illustration : Pierre Thibaut

Date de prise de vue : 2015

(c) Région Hauts-de-France - Inventaire général

reproduction soumise à autorisation du titulaire des droits d'exploitation



Vue vers le chœur et le flanc droit de l'église.


IVR31_20155900346NUCA

Auteur de l'illustration : Pierre Thibaut

Date de prise de vue : 2015

(c) Région Hauts-de-France - Inventaire général

reproduction soumise à autorisation du titulaire des droits d'exploitation



Vue vers le chœur et le flanc gauche de l'église.

IVR31_20155900348NUCA

Auteur de l'illustration : Pierre Thibaut

Date de prise de vue : 2015

(c) Région Hauts-de-France - Inventaire général

reproduction soumise à autorisation du titulaire des droits d'exploitation



Vue générale de l'église depuis le chœur.

IVR31_20155900349NUCA

Auteur de l'illustration : Pierre Thibaut

Date de prise de vue : 2015

(c) Région Hauts-de-France - Inventaire général

reproduction soumise à autorisation du titulaire des droits d'exploitation