

Hauts-de-France, Nord
Fournes-en-Weppes
Fresnoy(Le)

Batterie du Fresnoy

Références du dossier

Numéro de dossier : IA59005047

Date de l'enquête initiale : 2012

Date(s) de rédaction : 2014

Cadre de l'étude : enquête thématique régionale Les ouvrages fortifiés de la Première Guerre mondiale

Degré d'étude : étudié

Désignation

Dénomination : batterie

Précision sur la dénomination : casemate d'artillerie

Appellation : Batterie du Fresnoy, blockhaus

Compléments de localisation

Milieu d'implantation : isolé

Références cadastrales : 2014, 0A, 289

Historique

Cette batterie, composée de 3 casemates d'artillerie et de 3 autres petits édifices connexes, a été établie à 3000 m. des lignes britanniques, probablement vers la fin 1917 voire même en 1918. Située en contre-pente, la batterie devait ajuster ses tirs à partir des données fournies par la [tour d'observation](#) située à quelques centaines de mètres, à l'est.

Période(s) principale(s) : 1er quart 20e siècle

Description

Cette batterie est composée de 3 casemates d'artillerie alignées sur 72 m. selon un axe sud-ouest/nord-ouest. D'autres éléments disparaissent sous la végétation : une espèce de cour ouverte, coté est, entre la première casemate d'artillerie et la deuxième et, enfin, deux petits édifices, peut-être des casemate à munitions, fortement enterrées, entre la deuxième et la troisième à l'est.

Éléments descriptifs

Matériau(x) du gros-oeuvre, mise en oeuvre et revêtement : béton, béton armé

Matériau(x) de couverture : béton en couverture

Étage(s) ou vaisseau(x) : en rez-de-chaussée

Type(s) de couverture : terrasse

Typologies et état de conservation

État de conservation : désaffecté

Statut, intérêt et protection

Intérêt de l'œuvre : vestiges de guerre

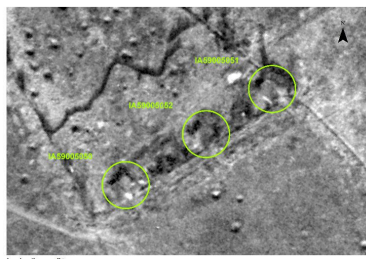
Statut de la propriété : propriété privée

Références documentaires


Documents figurés

- Photographie aérienne du 06/09/1918 (Imperial war museum, Londres)

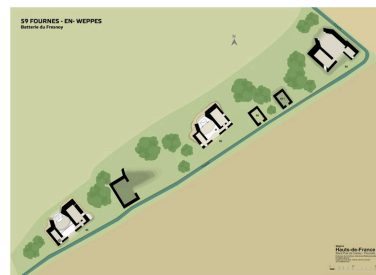
Illustrations



Vue de la batterie et position des casemate d'artillerie sur une photographie aérienne britannique du 6/09/1918
Phot. Jean-Marc Ramette
IVR32_20175901056NUCA



Vue de la batterie et position des casemate d'artillerie sur une photographie aérienne du 15 mars 1965 (IGN, Geoportail).
Phot. Jean-Marc Ramette
IVR32_20175901035NUCA



Implantation des édifices composant la batterie d'après relevés de terrain
Dess. Eddy Stein
IVR32_20175900854NUD



Cuve ouverte entre (88) et (89). Vers le nord-est
Phot. Jean-Marc Ramette
IVR32_20175901036NUCA



Cuve ouverte entre (88) et (89). Vers l'ouest
Phot. Jean-Marc Ramette
IVR32_20175901037NUCA



Casemate à munitions ? (611) vers le sud
Phot. Jean-Marc Ramette
IVR32_20175901038NUCA



Casemate à munitions ? (611) : entrée sur l'émévation sud-est
Phot. Pierre Thibaut
IVR31_20155902062NUCA



Casemate à munitions ? (58)
Phot. Pierre Thibaut
IVR31_20155902063NUCA



casemate à munitions ? (611) vers l'est
Phot. Pierre Thibaut
IVR31_20155902061NUCA

Dossiers liés

Oeuvre(s) partie(s) constituante(s) étudiée(s) : Casemate à canon 89 (IA59005052) Nord-Pas-de-Calais, Nord, Fournes-en-Weppes, Fresnoy(Le)

Oeuvre(s) partie(s) constituante(s) étudiée(s) : Casemate à canon 88 (IA59005050) Nord-Pas-de-Calais, Nord, Fournes-en-Weppes, Fresnoy(Le)

Oeuvre(s) partie(s) constituante(s) étudiée(s) : Casemate à canon 85 (IA59005051) Nord-Pas-de-Calais, Nord, Fournes-en-Weppes, Fresnoy(Le)


Dossiers de synthèse :

Les ouvrages fortifiés de la première guerre mondiale : le Champ de bataille des Weppes - dossier de présentation
(IA59005044)

Oeuvre(s) contenue(s) :

Auteur(s) du dossier : Jean-Marc Ramette

Copyright(s) : (c) Région Hauts-de-France - Inventaire général



Vue de la batterie et position des casemate d'artillerie sur une photographie aérienne britannique du 6/09/1918

IVR32_20175901056NUCA

Auteur de l'illustration : Jean-Marc Ramette

(c) Région Hauts-de-France - Inventaire général ; (c) Imperial War Museum, London, United-Kingdom
reproduction soumise à autorisation du titulaire des droits d'exploitation

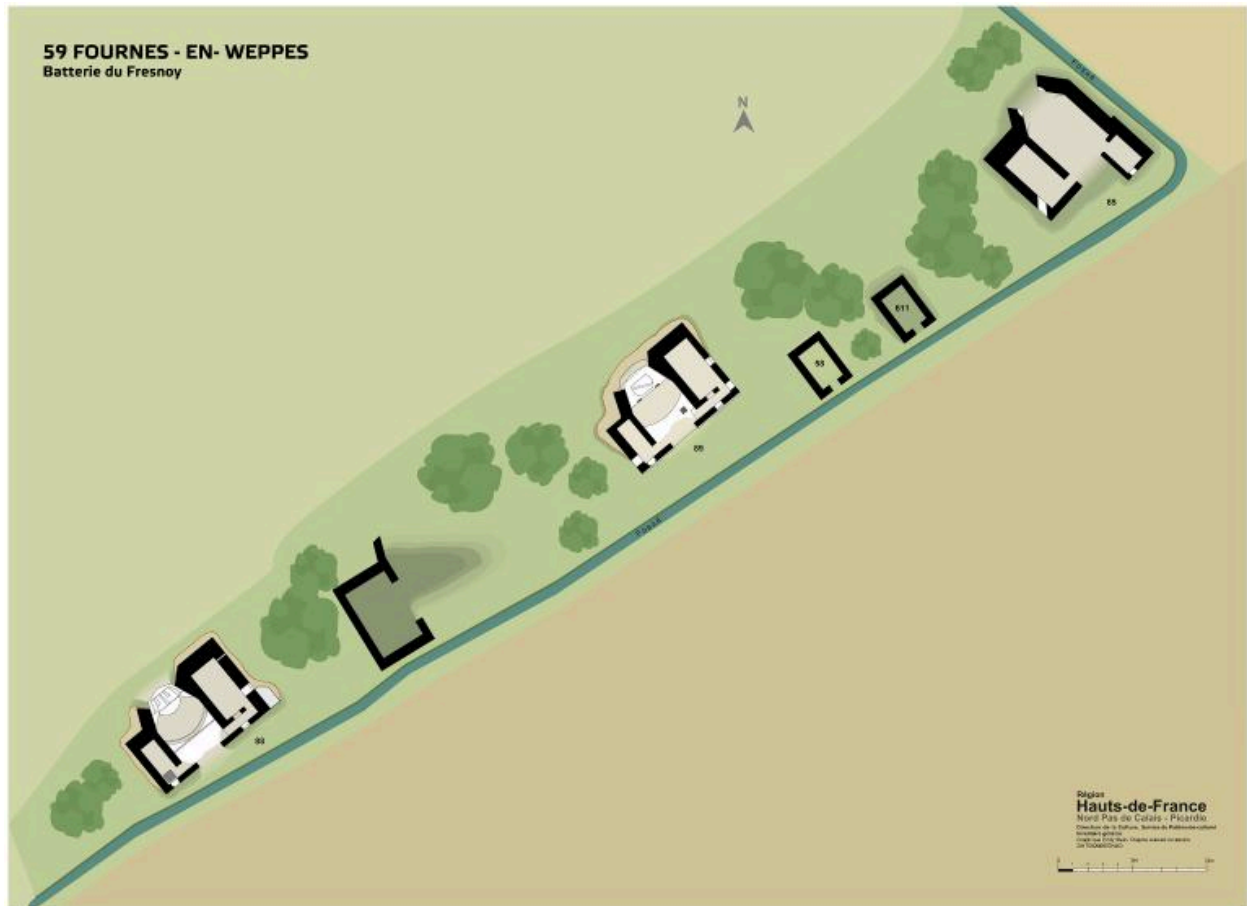


Vue de la batterie et position des casemate d'artillerie sur une photographie aérienne du 15 mars 1965 (IGN, Geoportail).

IVR32_20175901035NUCA

Auteur de l'illustration : Jean-Marc Ramette

(c) IGN ; (c) Région Hauts-de-France - Inventaire général
reproduction soumise à autorisation du titulaire des droits d'exploitation



Implantation des édifices composant la batterie d'après relevés de terrain

IVR32_20175900854NUD

Auteur de l'illustration : Eddy Stein

(c) Région Hauts-de-France - Inventaire général

reproduction soumise à autorisation du titulaire des droits d'exploitation



Cuve ouverte entre (88) et (89). Vers le nord-est

IVR32_20175901036NUCA

Auteur de l'illustration : Jean-Marc Ramette

(c) Région Hauts-de-France - Inventaire général

reproduction soumise à autorisation du titulaire des droits d'exploitation



Cuve ouverte entre (88) et (89). Vers l'ouest

IVR32_20175901037NUCA

Auteur de l'illustration : Jean-Marc Ramette

(c) Région Hauts-de-France - Inventaire général

reproduction soumise à autorisation du titulaire des droits d'exploitation



Casemate à munitions ? (611) vers le sud

IVR32_20175901038NUCA

Auteur de l'illustration : Jean-Marc Ramette

(c) Région Hauts-de-France - Inventaire général

reproduction soumise à autorisation du titulaire des droits d'exploitation



Casemate à munitions ? (611) : entrée sur l'émévation sud-est

IVR31_20155902062NUCA

Auteur de l'illustration : Pierre Thibaut

(c) Région Hauts-de-France - Inventaire général

reproduction soumise à autorisation du titulaire des droits d'exploitation



Casemate à munitions ? (58)

IVR31_20155902063NUCA

Auteur de l'illustration : Pierre Thibaut

(c) Région Hauts-de-France - Inventaire général

reproduction soumise à autorisation du titulaire des droits d'exploitation



casemate à munitions ? (611) vers l'est

IVR31_20155902061NUCA

Auteur de l'illustration : Pierre Thibaut

(c) Région Hauts-de-France - Inventaire général

reproduction soumise à autorisation du titulaire des droits d'exploitation