

Hauts-de-France, Aisne
Saint-Quentin
Boulevards
74 à 76 rue Henri-Martin, impasse des Fossés de Bagatelle

Ancien garage de réparation automobile, confiserie La Vosgienne, laiterie industrielle, puis imprimerie

Références du dossier

Numéro de dossier : IA02002942
Date de l'enquête initiale : 2006
Date(s) de rédaction : 2006
Cadre de l'étude : patrimoine industriel la communauté d'agglomération de Saint-Quentin
Degré d'étude : étudié

Désignation

Dénomination : garage de réparation automobile, confiserie, laiterie industrielle, imprimerie
Appellation : La Vosgienne
Parties constituantes non étudiées : atelier de fabrication, conciergerie

Compléments de localisation

Milieu d'implantation : en ville
Références cadastrales : 2006. BE 67, 68

Historique

Au début des années 1900, un garage de réparation automobile est édifié sur ce site. Il semble qu'il soit exploité par la Société des Moteurs Vautour, moteur automobile dont la marque fut déposée en 1904 par la société Montauban & Marchandier, implantée non loin de là, avenue Faidherbe (étudié - IA02000042), et dissoute dès 1908. A la veille de la Première Guerre mondiale, le site, propriété de M. Pouillart, est exploité par la Société Anonyme des Transports Automobiles. Au milieu des années 1920, le garage est repris sous l'appellation "American Garage". Vers la fin des années 1930 ou au début des années 1940, l'usine de confiserie La Vosgienne, implantée alors à quelques dizaines de mètres, boulevard Henri-Martin, transfère ici son activité. De nouveaux ateliers et magasins industriels sont projetés par l'architecte Henry Brassart en 1953, mais ne sont réalisés qu'en 1962. L'entreprise quitte ce site pour celui de la rue du Président J.-F.-Kennedy vers 1979, remplacée en 1980 par la laiterie industrielle Socolait, puis dans les années 1990 par l'imprimerie JPL, transférée elle-même récemment dans la zone industrielle du Royeux. L'usine La Vosgienne emploie une quarantaine de salariés dans les années 1960, une soixantaine dans les années 1970.

Période(s) principale(s) : 1er quart 20e siècle, 3e quart 20e siècle
Dates : 1962 (daté par source)
Auteur(s) de l'oeuvre : agence d'architecture Brassart-Mariage (architecte, attribution par source)

Description

Le site est constitué de deux halles accolées. La plus ancienne est en brique avec étage de soubassement (déclivité importante du terrain). Les matériaux de la plus récente n'ont pu être identifiés (non visité). Ces deux halles sont couvertes de toits à longs pans en fibro-ciment. La conciergerie, en brique, couverte de longs pans en tuile mécanique, se compose d'une cave et d'un étage carré.

Éléments descriptifs

Matériau(x) du gros-oeuvre, mise en oeuvre et revêtement : brique

Matériau(x) de couverture : ciment amiante en couverture, tuile mécanique
Étage(s) ou vaisseau(x) : étage de soubassement, sous-sol, 1 étage carré
Type(s) de couverture : toit à longs pans

Typologies et état de conservation

État de conservation : établissement industriel désaffecté

Statut, intérêt et protection

Statut de la propriété : propriété privée

Références documentaires

Documents d'archive

- AC Saint-Quentin. Non coté. **Copie de la matrice générale des contributions. 1961 - 1967.**
- AC Saint-Quentin. Service de l'Urbanisme ; Permis de construire. **Dossier n° 313-1 - Boulevard Henri-Martin** : 1953 - Société La Vosgienne - Agrandissement des ateliers et magasins.
- AC Saint-Quentin. Service de l'Urbanisme ; Permis de construire. **Dossier n° 313-2 - Boulevard Henri-Martin** : 1962 - Société La Vosgienne - Construction d'un magasin. 1963 - Société La Vosgienne - Agrandissement d'un bâtiment.
- AC Saint-Quentin. Service de l'Urbanisme ; Permis de construire : casier sanitaire. **Dossier n° 313-3 - Boulevard Henri-Martin.**
1919 - M. Pouillart. 1979 - Société La Vosgienne - Extension d'un bâtiments.
- AD Aisne. Série U ; 255 U 190. **Justice de Paix de Saint-Quentin - Actes de sociétés - Constitutions - Statuts - Dissolutions.**
256 à 1929 - Bogomoloff, Legrand & Cie (La Vosgienne) - Cession de parts
- AD Aisne. Série U ; 255 U 191. **Justice de Paix de Saint-Quentin - Actes de sociétés - Constitutions - Statuts - Dissolutions.**
05-09-1929 - Bogomoloff, Legrand & Cie (La Vosgienne) - Augmentation de capital
- AD Aisne. Série U ; 255 U 192. **Justice de Paix de Saint-Quentin - Actes de sociétés - Constitutions - Statuts - Dissolutions.**
28-01-1931 - Bogomoloff, Legrand & Cie (La Vosgienne) - Cession de parts
- AD Aisne. Série U ; 289 U 136. **Tribunal de Commerce de Saint-Quentin - Dépôt des actes de sociétés - Registres d'enregistrement.**
1929, 1930, 1931 - La Vosgienne - Cessions de part et augmentation de capital
- AD Aisne. Série U ; 289 U 137. **Tribunal de Commerce de Saint-Quentin - Dépôt des actes de sociétés - Registres d'enregistrement.**
1937 - La vosgienne (Confiserie des Vosges) SARL - Changement de raison sociale
- AD Aisne. Série U ; 289 U 138-139. **Enregistrement des marques de fabrique et de commerce (2 registres) - 1903-1929.**
Dépôt n°495 - 17-11-1924 - Dépôt de la marque "Sucre des Vosges à la sève de pin" par Elisa Legrand et Wassily Bogomoloff ; Dépôt n°574 - 09-08-1928 - Dépôt de la marque "Suc des Vosges"

- AD Aisne. 9409. **Industrie - Etudes du Comité d'Etudes et de Liaison Interprofessionnel du Département de l'Aisne - Recensement des industries pour 1960, 1964, 1966 et 1868.**
- AD Aisne. 9410. **Industrie - Implantations industrielles de 1964 à 1966 - Mouvement des entreprises : 1960, 1967 à 1969.**
- BM Saint-Quentin. Fonds local. **Annuaire et almanachs.** années 1908 à 1954

Documents figurés

- **Legrand & Bogomoloff.** Marque de fabrique, déposée le 17-11-1924 (AD Aisne. Série U ; 289 U 139. Enregistrement des marques de fabrique et de commerce (2 registres) - 1903-1929. N° 494).
- **Propriété de M. Pouillart - Boulevard Henri-Martin n° 74.** Plan, encre sur calque, 1 : 200, 60 x 52 cm, 30-08-1919 (AC Saint-Quentin. Service de l'Urbanisme ; Permis de construire : casier sanitaire. Dossier n° 313-3 - Boulevard Henri-Martin).
- **Société La Vosgienne 74 Bd Henri-Martin - Projet d'agrandissement - Plan de masse - Plan de situation.** Plan, tirage, 1 : 500, 56,5 x 46,5 cm, 25-05-1953, par Brassart Henry (architecte). (AC Saint-Quentin. Service de l'Urbanisme ; Permis de construire : casier sanitaire. Dossier n° 313-1 - Boulevard Henri-Martin).
- **Société La Vosgienne 74 Bd Henri-Martin - Projet d'agrandissement - Façades.** Plan, tirage, 1 : 50, 80 x 53 cm, 04-05-1953, par Brassart Henry (architecte). (AC Saint-Quentin. Service de l'Urbanisme ; Permis de construire : casier sanitaire. Dossier n° 313-1 - Boulevard Henri-Martin).
- **Propriété de La Vosgienne - 74 Bd Henri-Martin - St-Quentin - Façade actuelle.** Plan, tirage, 1 : 50, 77 x 30 cm, 13-03-1962, par Drain Jean (entrepreneur). (AC Saint-Quentin. Service de l'Urbanisme ; Permis de construire : casier sanitaire. Dossier n° 313-2 - Boulevard Henri-Martin).
- **Propriété de La Vosgienne - 74 Bd Henri-Martin - St-Quentin - Façade projetée n° 2.** Plan, tirage, 1 : 50, 81 x 27 cm, 19-03-1962, par Drain Jean (entrepreneur). (AC Saint-Quentin. Service de l'Urbanisme ; Permis de construire : casier sanitaire. Dossier n° 313-2 - Boulevard Henri-Martin).
- **Propriété de La Vosgienne - 74 Bd Henri-Martin - St-Quentin - Plan de situation - Plan rez-de-chaussée projeté.** Plan, tirage, 1 : 50, 77,5 x 60 cm, 13-03-1962, par Drain Jean (entrepreneur). (AC Saint-Quentin. Service de l'Urbanisme ; Permis de construire : casier sanitaire. Dossier n° 313-2 - Boulevard Henri-Martin).
- **Vue aérienne Ville.** Photogr. pos., n. et b., 11 h 30, altitude 2600 m, focale 50, format 178 x 238 mm, 21-11-1918 (AD Aisne ; 28 Fi Saint-Quentin 4).
- **36e CA - C 588 - St Quentin Ouest - 1-10-18 - 15h - 200 m.** Photograph. pos., n. et b., non mesurée, 1-10-1918 (BM Saint-Quentin. Fonds local : photographies aériennes).

Bibliographie

- **Qui fabrique Quoi ? Répertoire des industriels et producteurs de l'Aisne.** Saint-Quentin : CCI de l'Aisne, [1972].
- CELEDA. **L'industrie du département de l'Aisne au 1er janvier 1977.** Saint-Quentin, [1977].

- CHAMBRE REGIONALE DE COMMERCE ET D'INDUSTRIE DE PICARDIE. **Panorama des industries de Picardie : 1983**. C.R.C.I., [1983].

Annexe 1


Origine de la société La Vosgienne

En novembre 1924, Wassily Bogomoloff (citoyen russe, dit Basile Bogomoloff) et Elisa Legrand dépose la marque de fabrique "Sucre des Vosges à la sève de pin", puis en 1928 la marque "Suc des Vosges". Ils sont implantés 73 rue de Chateaudun (actuelle rue du Colonel Fabien), dans les ateliers de confiserie repris de Léon Lapostat. En novembre 1928, après la cession des parts de Léon Lapostat, Wassily Bogomoloff, Elisa, Emile et Georges Legrand, fondent la SARL La vosgienne (Bogomoloff, Legrand & Cie). C'est probablement à cette occasion que l'entreprise est transférée boulevard Henri-Martin (ancien n°58). L'année suivante, André Deudon entre dans le capital de la société, puis devient rapidement principal actionnaire et gérant de l'entreprise. Finalement, en 1931, Bogomoloff cède ses parts à A. Deudon et Gilbert Leroy (dit Georges), nouveau gérant.

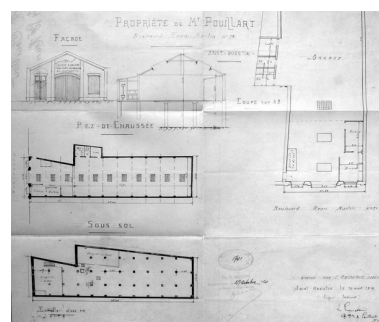
Illustrations



Vue aérienne du site,
1918 (AD Aisne).
Phot. Pillet Frédéric
IVR22_20060205533NUCAB



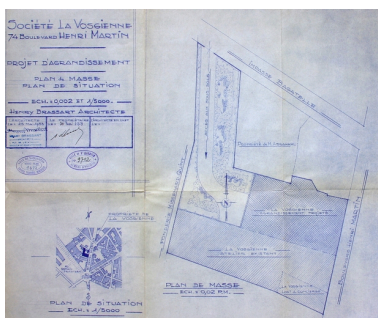
Vue aérienne du site,
1918 (BM Saint-Quentin).
Phot. Pillet Frédéric
IVR22_20060205534NUCAB



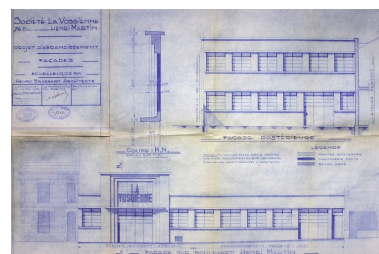
Plans du garage de
réparation automobile,
1919 (AC Saint-Quentin).
Phot. Pillet Frédéric
IVR22_20060205527NUCAB



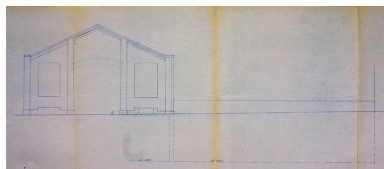
Dépôt de marque de fabrique (le monogramme BL correspond aux fondateurs Wassily Bogomoloff et Elisa Legrand), 1924 (AD Aisne).
Phot. Pillet Frédéric
IVR22_20060205526NUCAB



Projet d'extension (non réalisé), par
Brassart, 1953 (AC Saint-Quentin).
Phot. Pillet Frédéric
IVR22_20060205528NUCAB



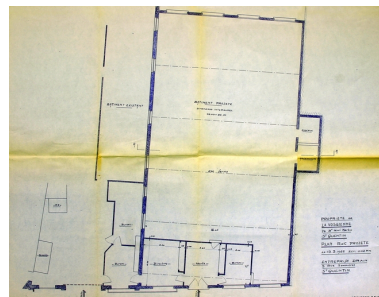
Projet d'extension (non réalisé), par
Brassart, 1953 (AC Saint-Quentin).
Phot. Pillet Frédéric
IVR22_20060205529NUCAB



Etat de la façade de l'usine avant extension, par Drain, 1962 (AC Saint-Quentin).
Phot. Pillet Frédéric
IVR22_20060205530NUCAB



Projet de nouvelle façade après extension, par Drain, 1962 (AC Saint-Quentin).
Phot. Pillet Frédéric
IVR22_20060205531NUCAB



Extension des ateliers, par Drain, 1962 (AC Saint-Quentin).
Phot. Pillet Frédéric
IVR22_20060205532NUCAB



Vue aérienne du site en 1989.
Phot. Pillet Frédéric, Autr. Phot'R
IVR22_20060205535NUCA



Vue aérienne du site en 1989.
Phot. Pillet Frédéric, Autr. Phot'R
IVR22_20060205536NUCA

Dossiers liés

Dossiers de synthèse :

Les usines de produits agro-alimentaires de Saint-Quentin (IA02002967)

Oeuvre(s) contenue(s) :

Oeuvre(s) en rapport :

Les établissements industriels et commerciaux de la ville close et des boulevards (IA02002971) Picardie, Aisne, Saint-Quentin

Auteur(s) du dossier : Frédéric Pillet, Benoît Dufournier

Copyright(s) : (c) Région Hauts-de-France - Inventaire général ; (c) Communauté d'agglomération et ville de Saint-Quentin




Vue aérienne du site, 1918 (AD Aisne).

IVR22_20060205533NUCAB

Auteur de l'illustration : Pillet Frédéric

(c) Région Hauts-de-France - Inventaire général ; (c) Département de l'Aisne ; (c) Communauté d'agglomération et ville de Saint-Quentin

reproduction soumise à autorisation du titulaire des droits d'exploitation

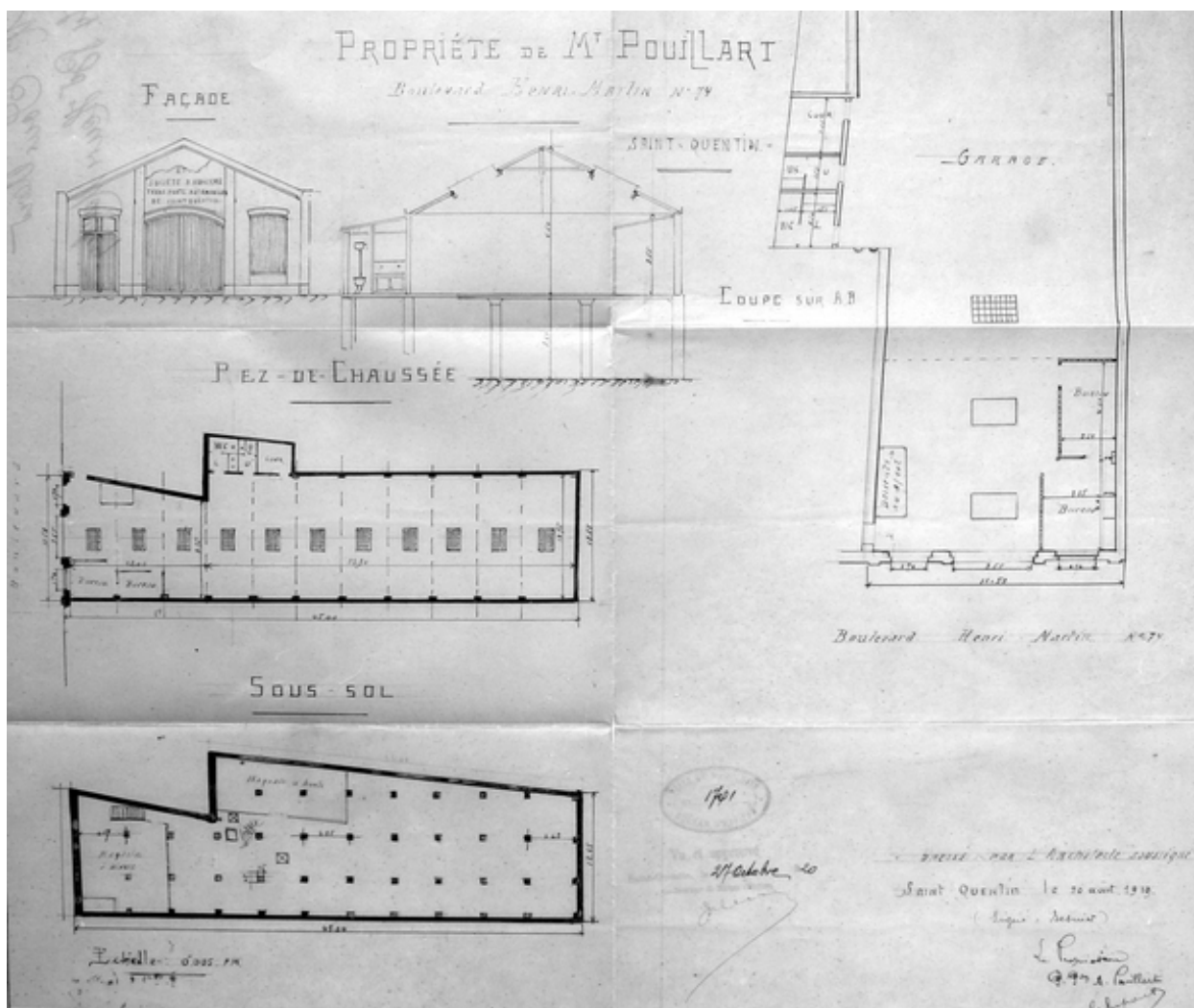


Vue aérienne du site, 1918 (BM Saint-Quentin).

IVR22_20060205534NUCAB

Auteur de l'illustration : Pillet Frédéric

(c) Région Hauts-de-France - Inventaire général ; (c) Communauté d'agglomération et ville de Saint-Quentin
reproduction soumise à autorisation du titulaire des droits d'exploitation



Plans du garage de réparation automobile, 1919 (AC Saint-Quentin).

IVR22_20060205527NUCAB

Auteur de l'illustration : Pillet Frédéric

(c) Région Hauts-de-France - Inventaire général ; (c) Communauté d'agglomération et ville de Saint-Quentin
reproduction soumise à autorisation du titulaire des droits d'exploitation



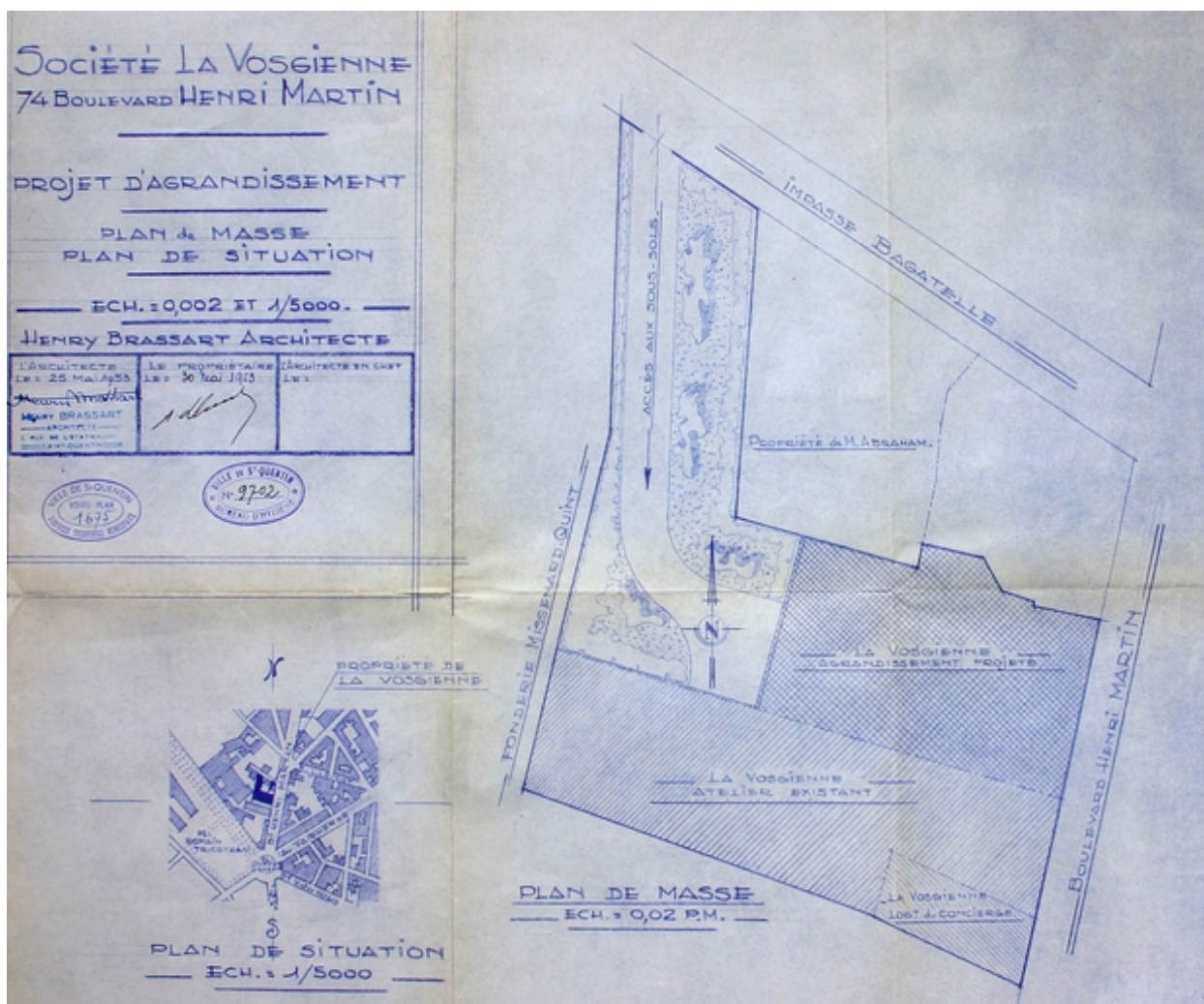
Dépôt de marque de fabrique (le monogramme BL correspond aux fondateurs Wassily Bogomoloff et Elisa Legrand), 1924 (AD Aisne).

IVR22_20060205526NUCAB

Auteur de l'illustration : Pillet Frédéric

(c) Région Hauts-de-France - Inventaire général ; (c) Département de l'Aisne ; (c) Communauté d'agglomération et ville de Saint-Quentin

reproduction soumise à autorisation du titulaire des droits d'exploitation

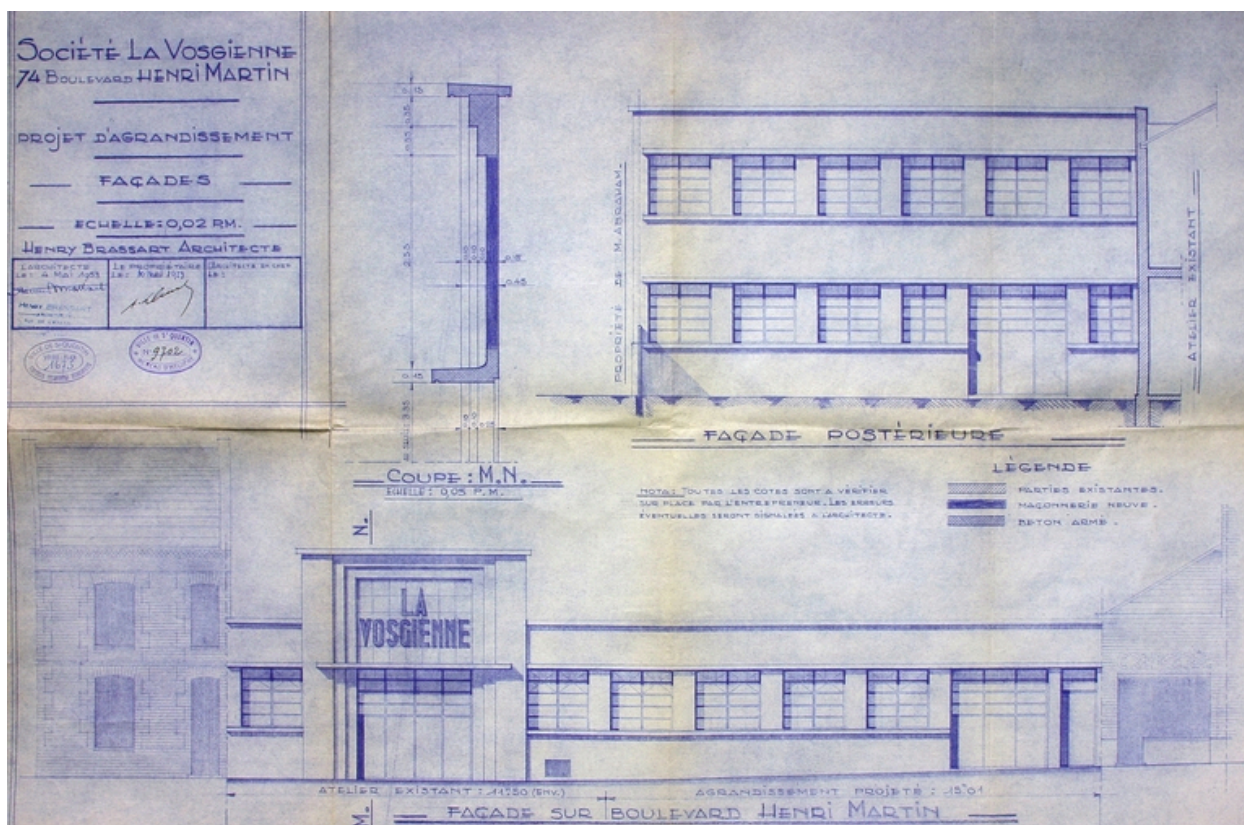


Projet d'extension (non réalisé), par Brassart, 1953 (AC Saint-Quentin).

IVR22_20060205528NUCAB

Auteur de l'illustration : Pillet Frédéric

(c) Région Hauts-de-France - Inventaire général ; (c) Communauté d'agglomération et ville de Saint-Quentin
reproduction soumise à autorisation du titulaire des droits d'exploitation

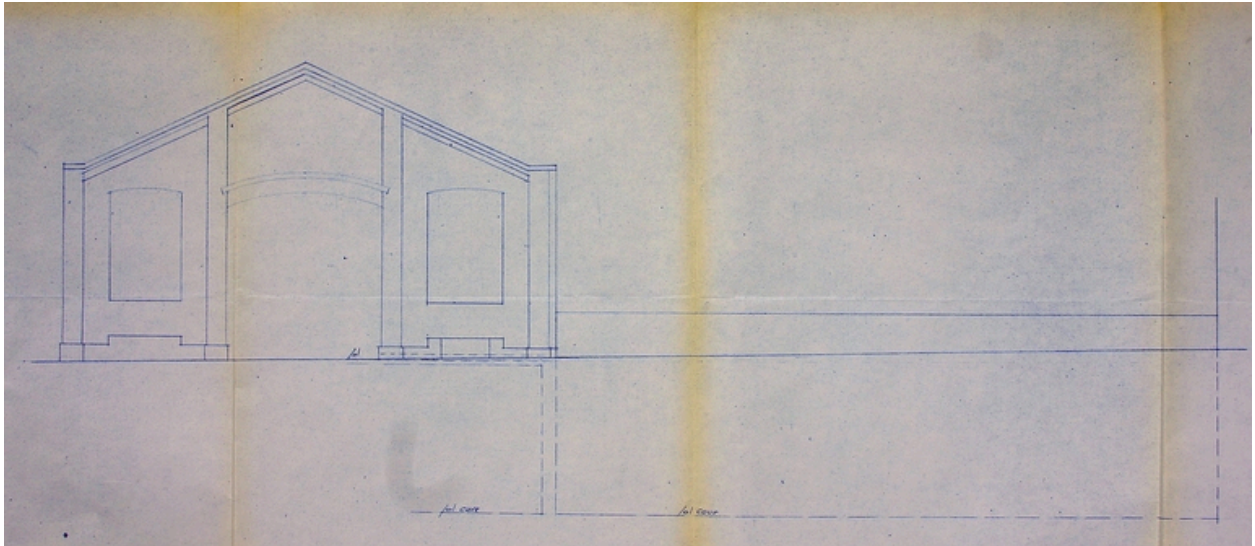


Projet d'extension (non réalisé), par Brassart, 1953 (AC Saint-Quentin).

IVR22_20060205529NUCAB

Auteur de l'illustration : Pillet Frédéric

(c) Région Hauts-de-France - Inventaire général ; (c) Communauté d'agglomération et ville de Saint-Quentin
reproduction soumise à autorisation du titulaire des droits d'exploitation




Etat de la façade de l'usine avant extension, par Drain, 1962 (AC Saint-Quentin).

IVR22_20060205530NUCAB

Auteur de l'illustration : Pillet Frédéric

(c) Région Hauts-de-France - Inventaire général ; (c) Communauté d'agglomération et ville de Saint-Quentin
reproduction soumise à autorisation du titulaire des droits d'exploitation

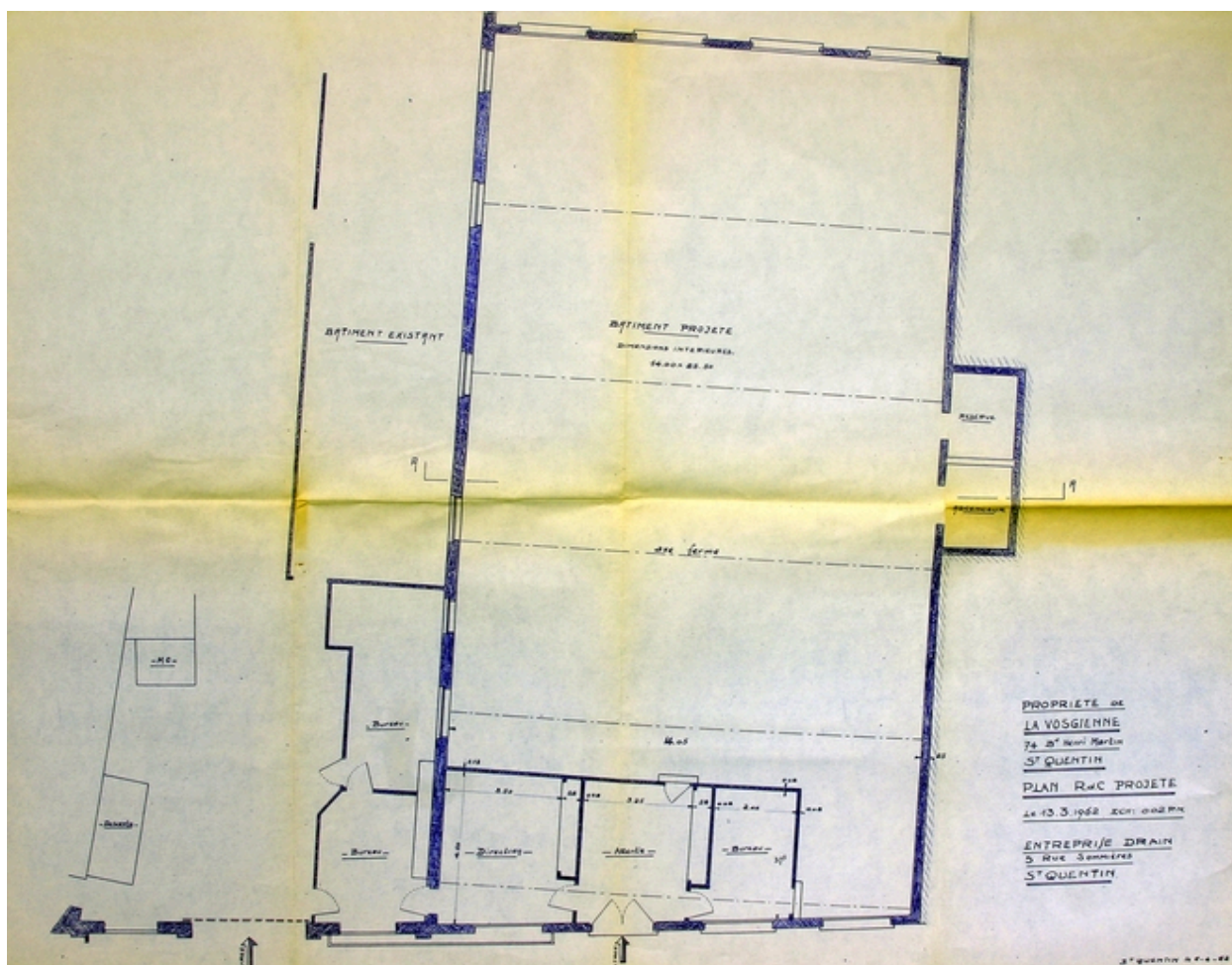


Projet de nouvelle façade après extension, par Drain, 1962 (AC Saint-Quentin).

IVR22_20060205531NUCAB

Auteur de l'illustration : Pillet Frédéric

(c) Région Hauts-de-France - Inventaire général ; (c) Communauté d'agglomération et ville de Saint-Quentin
reproduction soumise à autorisation du titulaire des droits d'exploitation



Extension des ateliers, par Drain, 1962 (AC Saint-Quentin).

IVR22_20060205532NUCAB

Auteur de l'illustration : Pillet Frédéric

(c) Région Hauts-de-France - Inventaire général ; (c) Communauté d'agglomération et ville de Saint-Quentin
reproduction soumise à autorisation du titulaire des droits d'exploitation



Vue aérienne du site en 1989.

IVR22_20060205535NUCA

Auteur de l'illustration : Pillet Frédéric

Auteur du document reproduit : Phot'R

Date de prise de vue : 1989

(c) Région Hauts-de-France - Inventaire général ; (c) Communauté d'agglomération et ville de Saint-Quentin
reproduction soumise à autorisation du titulaire des droits d'exploitation



Vue aérienne du site en 1989.

IVR22_20060205536NUCA

Auteur de l'illustration : Pillet Frédéric

Auteur du document reproduit : Phot'R

Date de prise de vue : 1989

(c) Région Hauts-de-France - Inventaire général ; (c) Communauté d'agglomération et ville de Saint-Quentin
reproduction soumise à autorisation du titulaire des droits d'exploitation