

Hauts-de-France, Oise  
Pontoise-lès-Noyon  
le Poirier-à-Feverolle  
rue du Moulin

## Ancien moulin de Courcelles à Pontoise-lès-Noyon

### Références du dossier

Numéro de dossier : IA00049570  
Date de l'enquête initiale : 1986  
Date(s) de rédaction : 2009  
Cadre de l'étude : inventaire topographique canton de Noyon  
Degré d'étude : étudié

### Désignation

Dénomination : moulin  
Appellation : de Courcelles  
Destinations successives : ferme  
Parties constituantes non étudiées : étable à chevaux, hangar agricole

### Compléments de localisation

Milieu d'implantation : isolé  
Réseau hydrographique : ru de Bellefontaine  
Références cadastrales : 1831. B 467 A 470 ; 1982, B3, 374

### Historique

Cet ancien moulin, qui conserve des parties agricoles du 18e siècle, comprend un logement reconstruit dans le 1er quart du 19e siècle (datation par analyse stylistique). Plusieurs bâtiments d'exploitation à structure métallique ont été construits au 20e siècle. Le mécanisme a entièrement disparu et le bief et la retenue d'eau, visibles sur le cadastre de 1831, ne peuvent plus être repérés sur le terrain.

Période(s) principale(s) : 18e siècle, 1er quart 19e siècle, 20e siècle

### Description

#### Éléments descriptifs

Matériau(x) du gros-oeuvre, mise en oeuvre et revêtement : calcaire ; moyen appareil  
Matériau(x) de couverture : ardoise, tuile plate  
Étage(s) ou vaisseau(x) : sous-sol, en rez-de-chaussée surélevé, étage de comble  
Type(s) de couverture : toit à longs pans ; pignon découvert  
Énergies : énergie hydraulique ; produite sur place

### Statut, intérêt et protection

Comme l'indique son nom, la ferme du Moulin de Courcelles était jusqu'au siècle dernier un moulin à eau, actionné par le ru de Belle Fontaine, petit affluent de l'Oise. L'aile gauche date en partie du 18e siècle et le logis en fond de cour du premier quart du 19e siècle.

Statut de la propriété : propriété privée

## Références documentaires

### Documents figurés

- Pontoise-lès-Noyon. Section B de Courcele, dessin, par Ballin géomètre, 1831 (DGI).

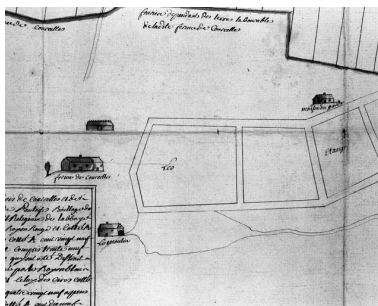
### Bibliographie

- INVENTAIRE GENERAL. Canton de Noyon. Oise. Réd. Michel Hérold, Alain Nafilyan. Phot. Fabrice Charrondièrre, Jean-Michel Perrin. Amiens : AGIR PIC, 1986. (Images du Patrimoine ; 25). p. 39.

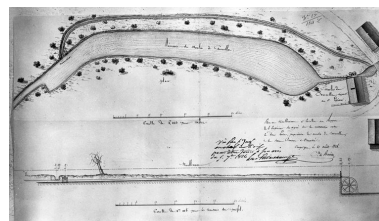
## Illustrations



Plan du bois de Courcelles par Roussel arpenteur de la Maîtrise des Eaux et Forêts, 1746 (AD Oise ; fonds Silvert, 507 002).  
Phot. Jean-Michel Périn  
IVR22\_19846000006XB



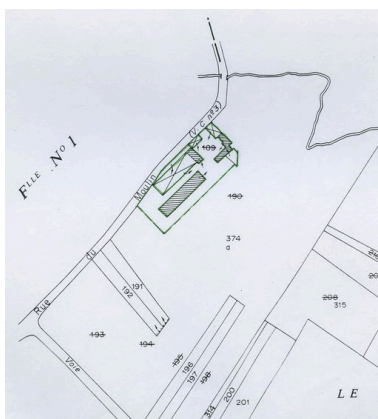
Détail du plan, par Roussel, 1746 (AD Oise ; fonds Silvert, 507 002).  
Phot. Jean-Michel Périn  
IVR22\_19846000035XB



Plan, 1826 (AD Oise ; série S).  
Phot. Jean-Michel Périn  
IVR22\_19866000084XB



Plan de situation. Extrait du plan cadastral de 1831, section B 467 à 470.  
Repro. Monnehay-Vulliet Marie-Laure , Autr. Michel Hérold  
IVR22\_20096000182NUCA



Plan de situation. Extrait du plan cadastral de 1982, section B3 374.  
Repro. Monnehay-Vulliet Marie-Laure , Autr. Michel Hérold  
IVR22\_20096000178NUCA



Vue depuis la cour.  
Phot. Fabrice Charrondièrre  
IVR22\_19866000200VA

## Dossiers liés

### Dossiers de synthèse :

Le canton de Noyon : le territoire de la commune de Pontoise-lès-Noyon (IA60000334) Hauts-de-France, Oise, Pontoise-lès-Noyon

### Oeuvre(s) contenue(s) :

Auteur(s) du dossier : Michel Hérold, Alain Nafilyan

Copyright(s) : (c) Région Hauts-de-France - Inventaire général ; (c) AGIR-Pic



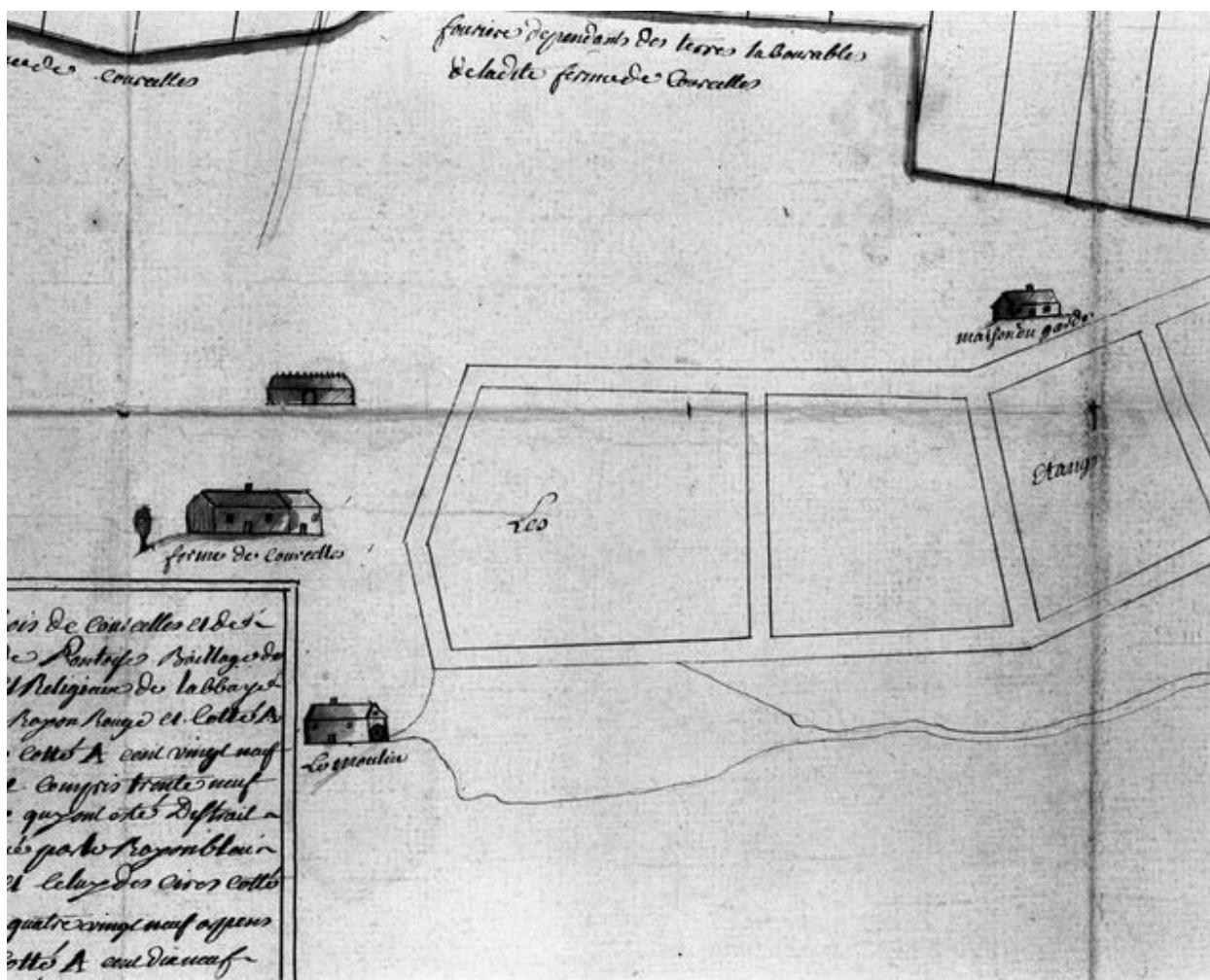
Plan du bois de Courcelles par Roussel arpenteur de la Maîtrise des Eaux et Forêts, 1746 (AD Oise ; fonds Silvert, 507 002).

IVR22\_1984600006XB

Auteur de l'illustration : Jean-Michel Périn

(c) Région Hauts-de-France - Inventaire général

reproduction soumise à autorisation du titulaire des droits d'exploitation



Détail du plan, par Roussel, 1746 (AD Oise ; fonds Silvert, 507 002).

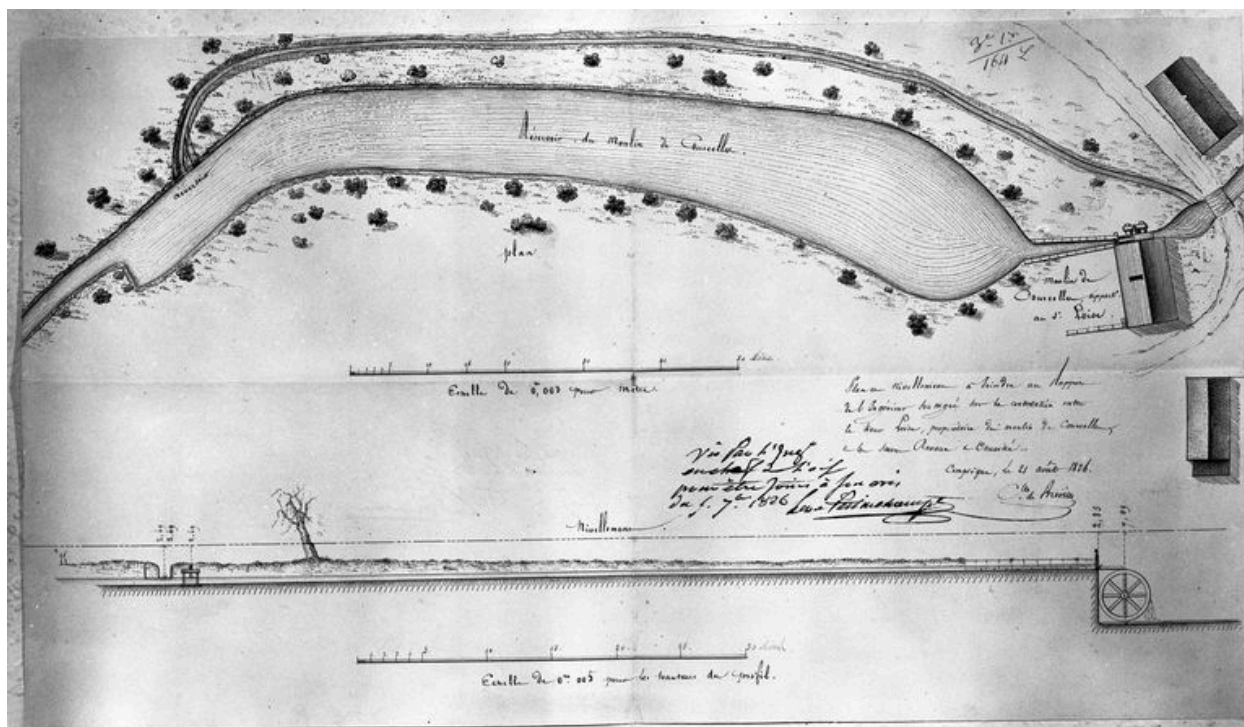
IVR22\_19846000035XB

Auteur de l'illustration : Jean-Michel Périn

(c) Région Hauts-de-France - Inventaire général

reproduction soumise à autorisation du titulaire des droits d'exploitation





Plan, 1826 (AD Oise ; série S).

IVR22\_1986600084XB

Auteur de l'illustration : Jean-Michel Périn

(c) Région Hauts-de-France - Inventaire général ; (c) Département de l'Oise - Archives départementales  
reproduction soumise à autorisation du titulaire des droits d'exploitation



Plan de situation. Extrait du plan cadastral de 1831, section B 467 à 470.

IVR22\_20096000182NUCA

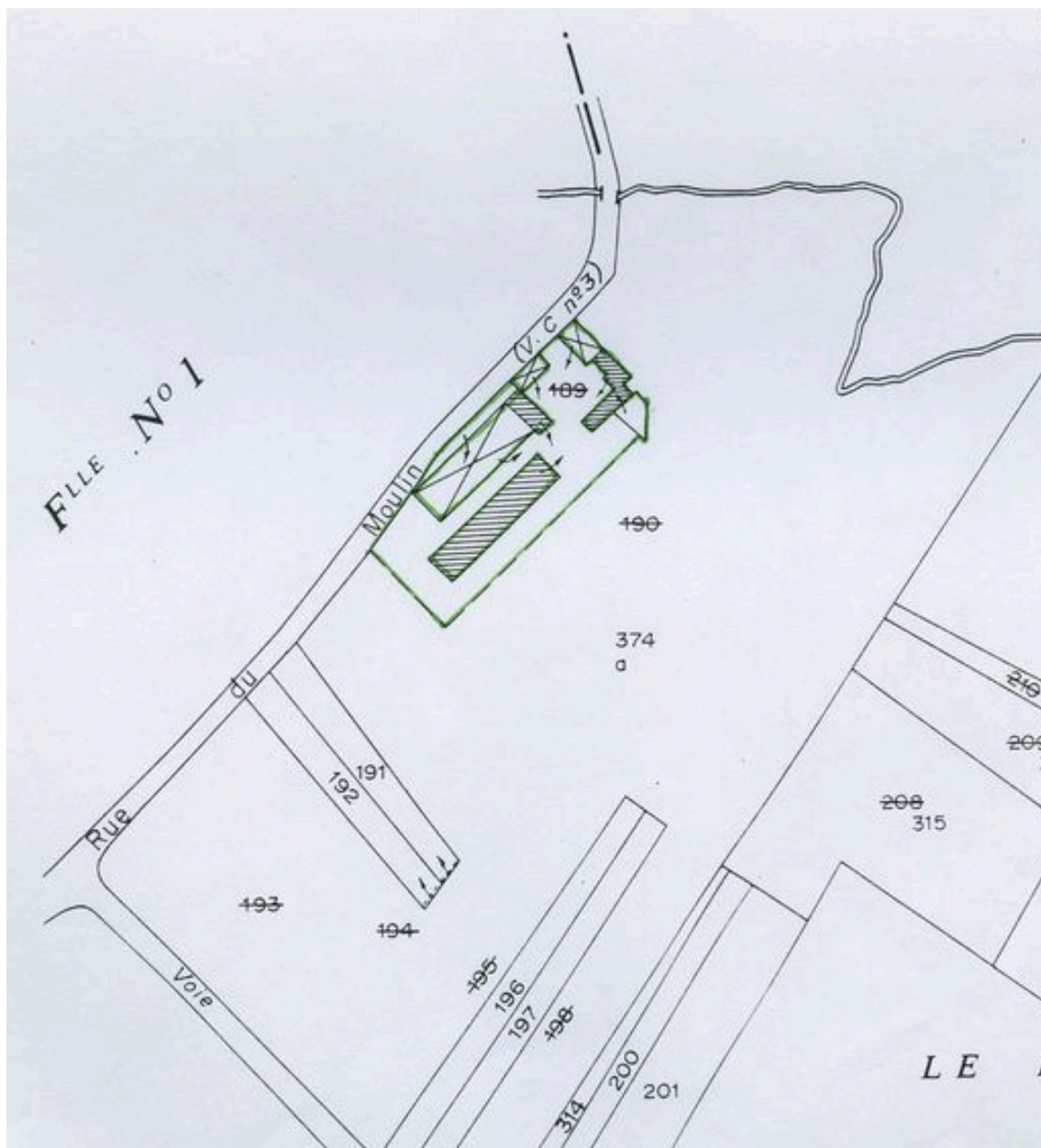
Auteur de l'illustration (reproduction) : Monnehay-Vulliet Marie-Laure

Auteur du document reproduit : Michel Hérold

Technique de relevé : reprise de fond ;

(c) Région Hauts-de-France - Inventaire général

reproduction soumise à autorisation du titulaire des droits d'exploitation



Plan de situation. Extrait du plan cadastral de 1982, section B3 374.

IVR22\_20096000178NUCA

Auteur de l'illustration (reproduction) : Monnehay-Vulliet Marie-Laure

Auteur du document reproduit : Michel Hérold

Technique de relevé : reprise de fond ;

(c) Région Hauts-de-France - Inventaire général

reproduction soumise à autorisation du titulaire des droits d'exploitation





Vue depuis la cour.

IVR22\_19866000200VA

Auteur de l'illustration : Fabrice Charrondière

(c) Région Hauts-de-France - Inventaire général

reproduction soumise à autorisation du titulaire des droits d'exploitation