

Hauts-de-France, Oise  
Ville  
rue du Mont-Renaud

## Ferme

### Références du dossier

Numéro de dossier : IA00049602  
Date de l'enquête initiale : 1986  
Date(s) de rédaction : 2009  
Cadre de l'étude : inventaire topographique canton de Noyon  
Degré d'étude : étudié

### Désignation

Dénomination : ferme  
Parties constituantes non étudiées : hangar agricole, cellier, buanderie, porcherie, aire à battre, bergerie, écurie

### Compléments de localisation

Milieu d'implantation : en village  
Références cadastrales : 1982, B2, 156

### Historique

Le logis, dans ses assises en grès, remonte sans doute au 18e siècle ; l'ensemble des bâtiments, en pierre de taille, peut être daté du début du 19e siècle ; les parties agricoles en brique ont été reconstruites après la Première Guerre mondiale (datations par analyse stylistique).

Période(s) principale(s) : 18e siècle (?), 1er quart 19e siècle  
Période(s) secondaire(s) : 2e quart 20e siècle

### Description

#### Éléments descriptifs

Matériau(x) du gros-oeuvre, mise en oeuvre et revêtement : brique ; grès ; calcaire ; moyen appareil  
Matériau(x) de couverture : ardoise, tuile mécanique  
Étage(s) ou vaisseau(x) : en rez-de-chaussée  
Type(s) de couverture : toit à longs pans ; noue ; pignon découvert ; pignon couvert

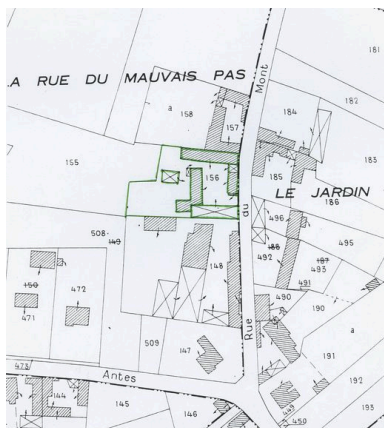
#### Typologies et état de conservation

Typologies : ferme à cour fermée

### Statut, intérêt et protection

Statut de la propriété : propriété privée

## Illustrations



Plan de situation. Extrait du plan cadastral de 1982, section B2 156.  
Repro. Monnehay-Vulliet Marie-Laure , Autr. Michel Hérold  
IVR22\_20096000319NUCA



Logis. Elévation sur cour.  
Phot. Jean-Michel Perrin  
IVR22\_19856000562V



Logis. Elévation sur rue.  
Phot. Jean-Michel Perrin  
IVR22\_19856000643XA



Porche et écurie, sur rue.  
Phot. Jean-Michel Perrin  
IVR22\_19856000561X



Porcherie et buanderie, sur cour.  
Phot. Jean-Michel Perrin  
IVR22\_19856000563V



Cheminée du logis.  
Phot. Jean-Michel Perrin  
IVR22\_19856000564X

## Dossiers liés

### Dossiers de synthèse :

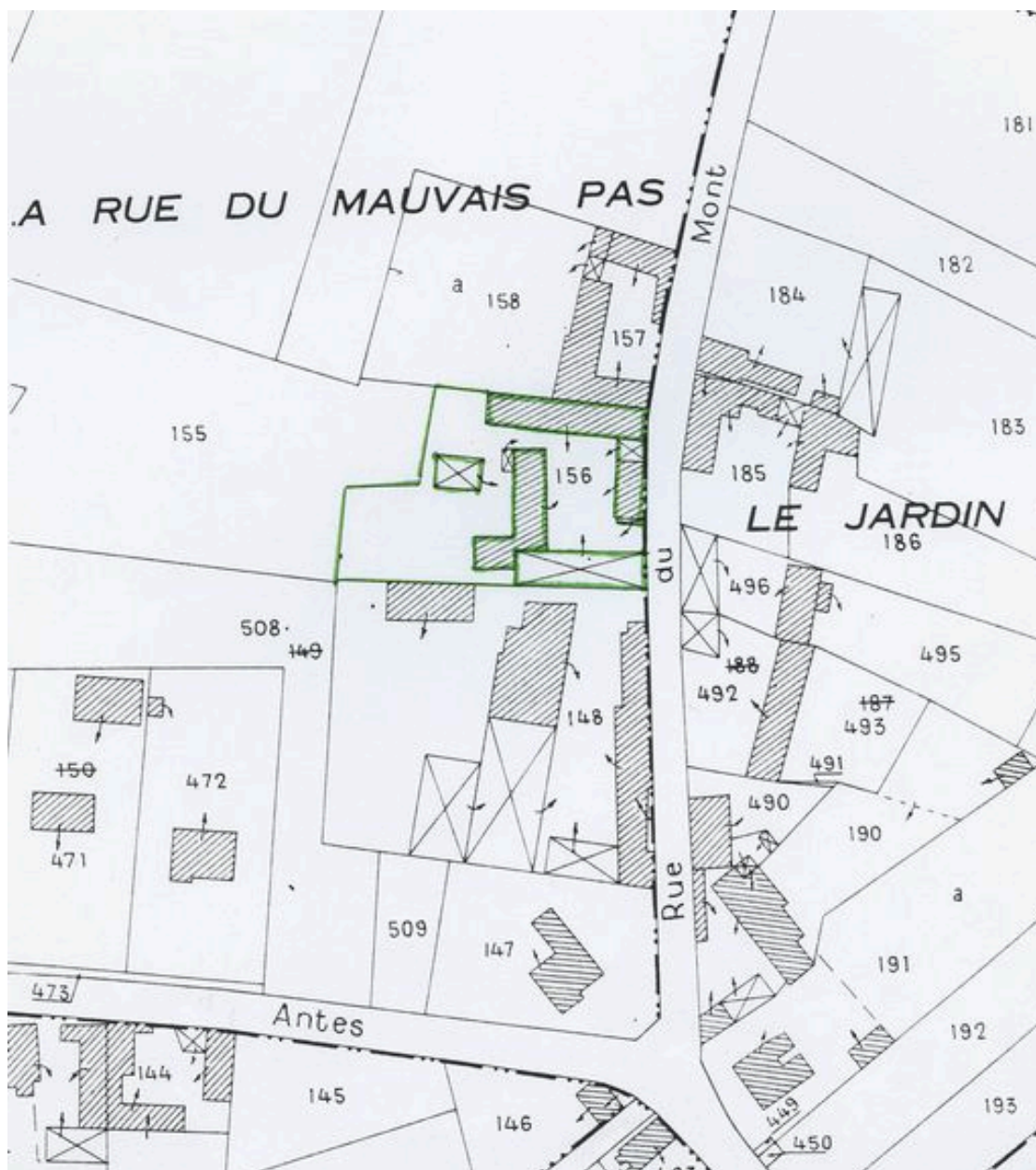
Le canton de Noyon : le territoire de la commune de Ville (IA60000338) Hauts-de-France, Oise, Ville

Les maisons et fermes du canton de Noyon (IA00049486)

### Oeuvre(s) contenue(s) :

Auteur(s) du dossier : Michel Hérold, Alain Nafilyan

Copyright(s) : (c) Région Hauts-de-France - Inventaire général ; (c) AGIR-Pic



Plan de situation. Extrait du plan cadastral de 1982, section B2 156.

IVR22\_20096000319NUCA

Auteur de l'illustration (reproduction) : Monnehay-Vulliet Marie-Laure

Auteur du document reproduit : Michel Hérold

Technique de relevé : reprise de fond ;

(c) Région Hauts-de-France - Inventaire général

reproduction soumise à autorisation du titulaire des droits d'exploitation



Logis. Elévation sur cour.

IVR22\_19856000562V

Auteur de l'illustration : Jean-Michel Perrin

(c) Région Hauts-de-France - Inventaire général

reproduction soumise à autorisation du titulaire des droits d'exploitation



Logis. Elévation sur rue.

IVR22\_19856000643XA

Auteur de l'illustration : Jean-Michel Perrin

(c) Région Hauts-de-France - Inventaire général

reproduction soumise à autorisation du titulaire des droits d'exploitation



Porche et écurie, sur rue.

IVR22\_19856000561X

Auteur de l'illustration : Jean-Michel Perrin

(c) Région Hauts-de-France - Inventaire général

reproduction soumise à autorisation du titulaire des droits d'exploitation




Porcherie et buanderie, sur cour.

IVR22\_19856000563V

Auteur de l'illustration : Jean-Michel Perrin

(c) Région Hauts-de-France - Inventaire général

reproduction soumise à autorisation du titulaire des droits d'exploitation



Cheminée du logis.

IVR22\_19856000564X

Auteur de l'illustration : Jean-Michel Perrin

(c) Région Hauts-de-France - Inventaire général

reproduction soumise à autorisation du titulaire des droits d'exploitation