

Hauts-de-France, Oise  
Sempigny  
5 rue des Trois-Ponts

## Minoterie Templier Delavierre, puis du Pont-l'Evêque

### Références du dossier

Numéro de dossier : IA00049527

Date de l'enquête initiale : 1986

Date(s) de rédaction : 2009

Cadre de l'étude : inventaire topographique canton de Noyon, patrimoine industriel arrondissement de Compiègne

Degré d'étude : étudié

### Désignation

Dénomination : minoterie

Appellation : dite Templier Delavierre puis du Pont-l'Evêque

Parties constituantes non étudiées : atelier de fabrication, magasin industriel, entrepôt industriel, logement patronal

### Compléments de localisation

Milieu d'implantation : en village

Réseau hydrographique : la Verse

Références cadastrales : 1982, A3, 631

### Historique

L'installation de la minoterie est liée à l'ouverture du canal latéral de l'Oise en 1831, sur la portion Chauny-Janville. Le moulin existant est prolongé par un bâtiment plus vaste en 1865. C'est à cette date que l'exploitation, qui appartenait à M. Pollet père, est transmise à son fils. Ce dernier réalise la plupart des travaux de modernisation du site, en adoptant le principe de la mouture à l'anglaise dans le nouveau bâtiment construit à cet effet. En 1892, le moulin de Sempigny appartient à Jules Delavierre. Endommagée par les bombardements de la Première Guerre mondiale, la minoterie, qui, juste avant la guerre, portait le nom de Templier-Delavierre, est reconstruite partiellement sur sa partie en aval et rehaussée d'un niveau vers 1930. L'entreprise cesse à une date indéterminée. En 1847, Louis-Joseph Pollet remplace la roue hydraulique du moulin par une turbine, décrite en 1851, et construite par Baron Bourgeois, mécanicien à Pontoise (Val d'Oise). C'est à lui que le propriétaire confie la réorganisation des mécanismes faisant mouvoir quatre paires de petites meules. En 1858, la turbine précédemment installée est à nouveau remplacée par une roue hydraulique, changée en 1865 pour une roue à aubes de type Sagebien. Avant 1914, la minoterie Templier-Delavierre est équipée d'une machine à vapeur.

Période(s) principale(s) : 2e moitié 19e siècle, 3e quart 19e siècle, 2e quart 20e siècle

Dates : 1865 (daté par source)

Personne(s) liée(s) à l'histoire de l'oeuvre : Pollet Louis Joseph (commanditaire, attribution par source)

### Description

La minoterie se compose de trois corps de bâtiments implantés le long de la rivière, complétés des entrepôts et du logement à l'arrière duquel se trouvait la salle des machines, abritant la turbine et la chaufferie. L'ensemble de ces bâtiments est construit en brique à l'exception de la minoterie, dont le rez-de-chaussée est en pierre de taille ; un matériau que l'on retrouve en encadrement des baies. Ce bâtiment, qui est le plus élevé du site, comporte une élévation à travées qui se développe sur trois des quatre étages carrés. Sa toiture en ardoise est à longs pans et pignons couverts et simplifie la forme originale d'avant 1914 avec croupes et demi croupes. L'un de ses pignons porte l'inscription " Minoterie de Sempigny ", encadré des initiales T D [Templier-Delavierre], en fer d'ancrage. Dans son prolongement, un autre bâtiment en brique avec chaînage d'angle harpé en pierre de taille, correspond à une partie de l'ancienne minoterie. Il s'élève sur trois niveaux et reçoit une couverture à longs pans brisés. L'entrepôt qui lui fait face, et dans lequel était stocké le grain, est également

construit en brique avec une toiture à longs pans. Celle-ci est percée à l'une de ses extrémités pour permettre l'élévation du silo principal en tôle ondulée, simplement couvert d'un toit en bâtière. Un bâtiment moderne constitué d'un assemblage de dalles de béton précontraint à usage de hangar lui est contigu. A l'avant de la parcelle, à droite de l'entrée, le logement de meunier est en brique enduit de ciment imitant au premier étage sous comble à surcroît un appareil de faux pan de bois. Il est couvert d'une toiture en tuile plate à longs pans et demi croupe débordantes.

### Eléments descriptifs

Matériau(x) du gros-oeuvre, mise en oeuvre et revêtement : brique ; ciment ; enduit ; faux pan de bois ; pierre de taille ; moyen appareil

Matériau(x) de couverture : ardoise, tuile plate

Étage(s) ou vaisseau(x) : 3 étages carrés, étage de comble, comble à surcroît

Élévations extérieures : élévation à travées

Type(s) de couverture : toit à longs pans ; toit à longs pans brisés ; toit en bâtière ; pignon couvert ; demi-croupe

Escaliers : escalier dans-oeuvre

Énergies : énergie hydraulique ; énergie électrique ; produite sur place ; produite sur place

### Typologies et état de conservation

État de conservation : établissement industriel désaffecté

### Décor

Techniques : ferronnerie

Représentations : symbole personnel,

Précision sur les représentations :

Initiales TD sur fers d'ancrages du pignon de l'atelier de fabrication de la minoterie.

### Statut, intérêt et protection

Statut de la propriété : propriété privée

### Références documentaires

#### Documents d'archive

- AD Oise. Série 5M ; Mp 3709. **Etablissements insalubres.**
- AD Oise. Série S ; 7 Sp 352, 7 Sp 469, 7 Sp 539. **Cours d'eau et usines.**

#### Documents figurés

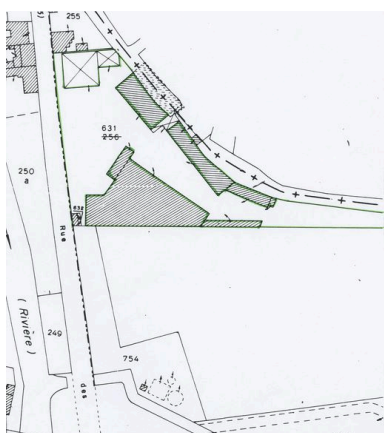
- **[Plan du canal de l'Oise et du cours d'eau de la Verse sur lequel est installée la minoterie de Sempigny appartenant à M. Pollet]**, dessin, [s.d.] (AD Oise ; 7 Sp 260).
- **Commune de Sempigny. Plan du moulin de ce nom et de ses dépendances**, dessin, 1865 (AD Oise ; fonds Silvert, 610 055).
- **Vue cavalière de la minoterie Templier-Delavierre**, vers 1912 (AD Oise).
- **Plan des bâtiments et des dépendances du moulin dit de Pont-l'Evêque sur la commune de Sempigny**, dessin, 1891 (AD Oise ; fonds Silvert, 610 107).
- **Pont-l'Evêque - Sempigny. Le moulin**, carte postale, avant 1914 (coll. part.).

### Bibliographie

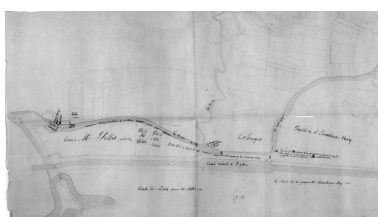
-

INVENTAIRE GENERAL. **Canton de Noyon. Oise.** Réd. Michel Hérold, Alain Nafilyan. Phot. Fabrice Charrondière, Jean-Michel Perrin. Amiens : AGIR PIC, 1986. (Images du Patrimoine ; 25).  
p. 44.

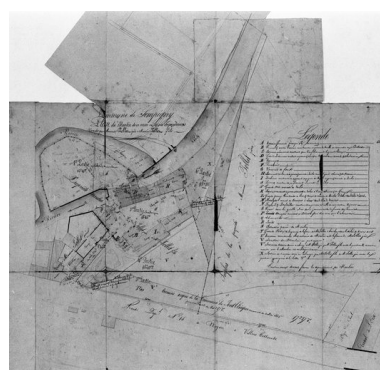
## Illustrations



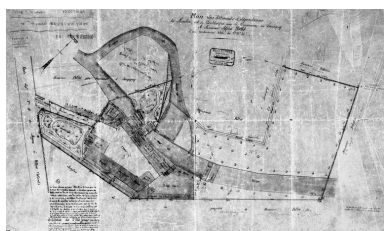
Plan de situation. Extrait du plan cadastral de 1982, section A3 631.  
Repro. Monnehay-Vulliet Marie-Laure , Autr. Michel Hérold  
IVR22\_20096000268NUCA




Plan du canal de l'Oise et du cours d'eau de la Verse sur lequel est installée la minoterie (AD Oise ; 7 Sp 539).  
Repro. Charrondière Fabrice  
IVR22\_19866000083XB



Plan, 1865 (AD Oise ; fonds Silvert, 610 055).  
Phot. Jean-Michel Périn  
IVR22\_19846000003XB



Plan, 1891 (AD Oise ; fonds Silvert, 610 107).  
Phot. Jean-Michel Périn  
IVR22\_19846000002XB



Vue cavalière de la minoterie Templier-Delavierre, vers 1912 (AD Oise).  
Repro. Monnehay-Vulliet Marie-Laure  
IVR22\_20096000527NUCA



Vue générale, avant 1914 (AP).  
Phot. Jean-Michel Périn  
IVR22\_19856000261XB



Vue aérienne de la minoterie, 1991.  
Phot. Phot'R  
IVR22\_19916000217P



Atelier de fabrication, magasins et logement, depuis la cour.  
Phot. Jean-Michel Perrin  
IVR22\_19856000582V



Bâtiments situés au bord de la Verse.  
Phot. Jean-Michel Perrin

IVR22\_19856000583V



Elévations postérieures.  
Phot. Fabrice Charrondière  
IVR22\_19866000100V

## Dossiers liés

### Dossiers de synthèse :

Le canton de Noyon : le territoire de la commune de Sempigny (IA60000330) Hauts-de-France, Oise, Sempigny

Le patrimoine industriel de l'arrondissement de Compiègne - dossier de présentation (IA60001168)

Les usines agroalimentaires (moulins à blé, moulins à huile, féculerie, sucrerie de betteraves, distilleries d'alcool, féculeries, brasseries) dans l'arrondissement de Compiègne (IA60003001)

### Oeuvre(s) contenue(s) :

Auteur(s) du dossier : Bertrand Fournier, Michel Hérold, Alain Nafilyan

Copyright(s) : (c) Région Hauts-de-France - Inventaire général ; (c) AGIR-Pic



Plan de situation. Extrait du plan cadastral de 1982, section A3 631.

IVR22\_20096000268NUCA

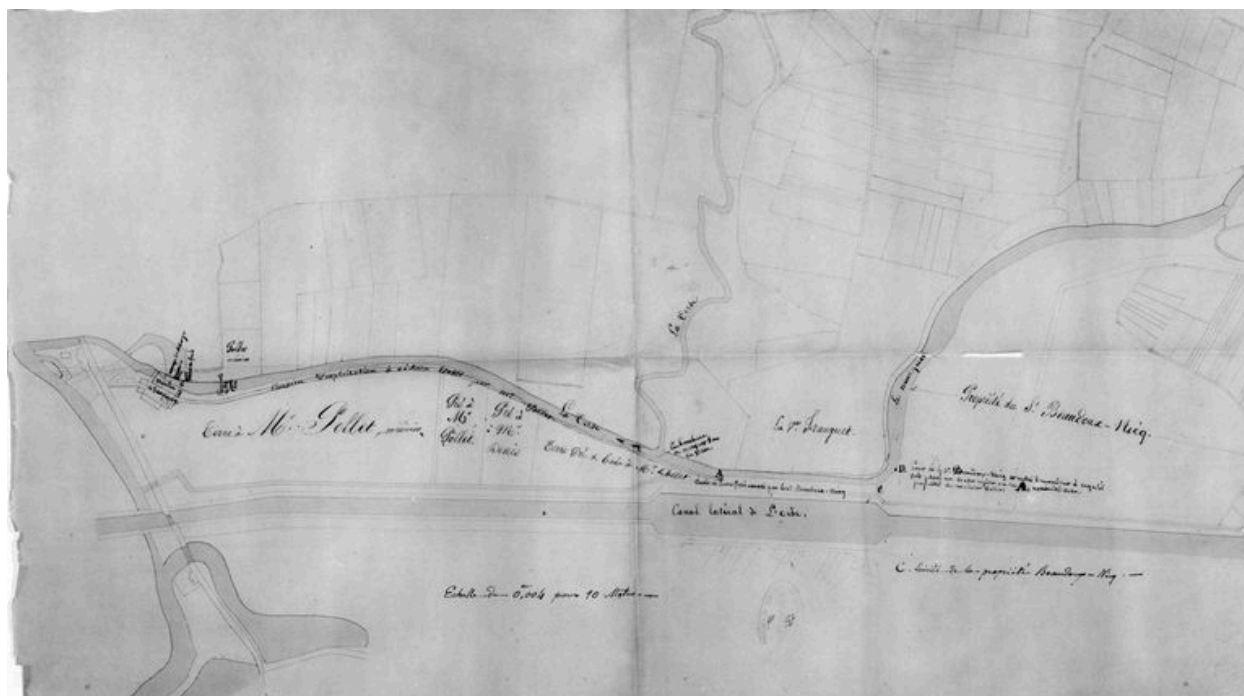
Auteur de l'illustration (reproduction) : Monnehay-Vulliet Marie-Laure

Auteur du document reproduit : Michel Hérold

Technique de relevé : reprise de fond ;

(c) Région Hauts-de-France - Inventaire général

reproduction soumise à autorisation du titulaire des droits d'exploitation



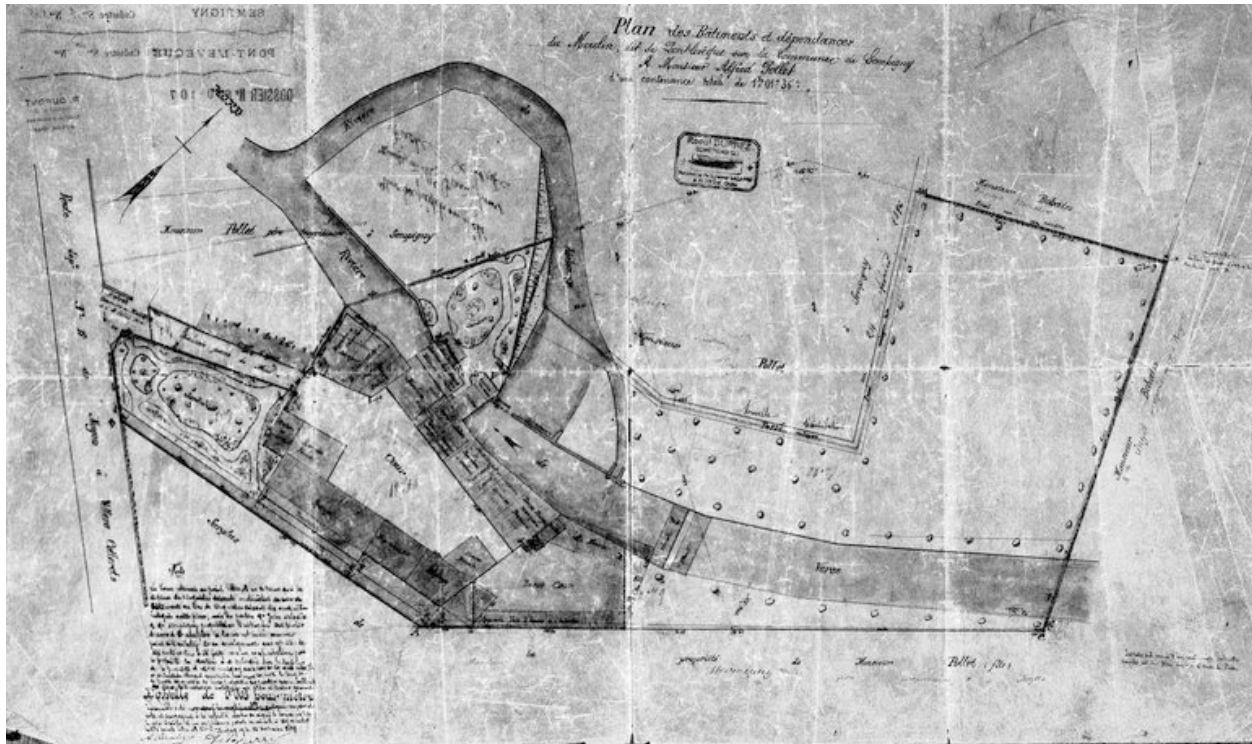
Plan du canal de l'Oise et du cours d'eau de la Verse sur lequel est installée la minoterie (AD Oise ; 7 Sp 539).

IVR22\_1986600083XB

Auteur de l'illustration (reproduction) : Charronnière Fabrice

(c) Région Hauts-de-France - Inventaire général ; (c) Département de l'Oise - Archives départementales  
reproduction soumise à autorisation du titulaire des droits d'exploitation





Plan, 1891 (AD Oise ; fonds Silvert, 610 107).


IVR22\_1984600002XB

Auteur de l'illustration : Jean-Michel Périn

(c) Région Hauts-de-France - Inventaire général

reproduction soumise à autorisation du titulaire des droits d'exploitation





Vue cavalière de la minoterie Templier-Delavierre, vers 1912 (AD Oise).

IVR22\_20096000527NUCA

Auteur de l'illustration (reproduction) : Monnehay-Vulliet Marie-Laure

(c) Région Hauts-de-France - Inventaire général ; (c) Département de l'Oise - Archives départementales  
reproduction soumise à autorisation du titulaire des droits d'exploitation



Vue générale, avant 1914 (AP).

IVR22\_19856000261XB

Auteur de l'illustration : Jean-Michel Périn

(c) Région Hauts-de-France - Inventaire général

reproduction soumise à autorisation du titulaire des droits d'exploitation



Vue aérienne de la minoterie, 1991.

IVR22\_19916000217P

Auteur de l'illustration : Phot'R

(c) Ministère de la culture - Inventaire général ; (c) AGIR-Pic  
reproduction soumise à autorisation du titulaire des droits d'exploitation



Atelier de fabrication, magasins et logement, depuis la cour.

IVR22\_19856000582V

Auteur de l'illustration : Jean-Michel Perrin

(c) Région Hauts-de-France - Inventaire général

reproduction soumise à autorisation du titulaire des droits d'exploitation



Bâtiments situés au bord de la Verse.

IVR22\_19856000583V

Auteur de l'illustration : Jean-Michel Perrin

(c) Région Hauts-de-France - Inventaire général

reproduction soumise à autorisation du titulaire des droits d'exploitation



Elévations postérieures.

IVR22\_19866000100V

Auteur de l'illustration : Fabrice Charrondière

(c) Région Hauts-de-France - Inventaire général

reproduction soumise à autorisation du titulaire des droits d'exploitation