

Hauts-de-France, Somme
Amiens
passage Strock

Lotissement Strock (ancienne maison Douchet puis usine de machines à coudre Stock)

Références du dossier

Numéro de dossier : IA80010363
Date de l'enquête initiale : 2015
Date(s) de rédaction : 2015
Cadre de l'étude : inventaire topographique Amiens métropole
Degré d'étude : repéré

Désignation

Dénomination : maison, usine de construction mécanique, lotissement
Parties constituantes non étudiées : maison, rue

Compléments de localisation

Milieu d'implantation : en ville
Références cadastrales : 1813, F, 326, 327 ; 1851, G1, 27, 29, 30

Historique

La propriété représentée sur le cadastre napoléonien de 1852 appartient à M. Douchet, rentier, qui fait réaliser plusieurs travaux de 1830 à 1874.

Elle est acquise à François Douchet par Charles Adolphe Strock, qui y fait construire un atelier en 1882 (matrices cadastrales). Dans le recensement de 1881, Charles Strock se déclare fabricant de machines à coudre.

Le lotissement est aménagé après le départ de l'entreprise, déplacée sur le boulevard du Port, après 1892, date à laquelle Charles Strock est toujours domicilié au 8 quai de l'Ecluse, et 1899, date d'un plan sur lequel il apparaît. Le recensement de 1906 y dénombre 30 maisons, 30 ménages et 105 habitants.

Période(s) principale(s) : 2e quart 19e siècle, 4e quart 19e siècle

Période(s) secondaire(s) : 3e quart 19e siècle

Dates : 1857 (daté par source), 1882 (daté par source)

Description

Lotissement actuellement formé de 38 lots, desservis par une rue de 6 m de large. Chaque parcelle est large de 4 m et profonde de 10 m.

A l'entrée du passage, subsistent la maison Douchet et un montant du portail qui constituait l'entrée de la propriété.

Les logements mitoyens, implantés à l'aplomb de la voie, sont construits en briques et couverts d'ardoises. Ils comptent un étage carré.

Éléments descriptifs

Matériau(x) du gros-oeuvre, mise en oeuvre et revêtement : brique

Matériau(x) de couverture : tuile flamande mécanique, ardoise

Étage(s) ou vaisseau(x) : 1 étage carré

Typologies et état de conservation

Typologies : Lotissement à desserte en rue

Statut, intérêt et protection

Le passage Strock est un lotissement aménagé entre 1892 et 1899, après le départ de l'entreprise de Charles Strock, déplacée sur le boulevard du Port. Comme **rue du Canal**, le lotissement occupe l'emplacement d'une ancienne usine. Ici, subsiste la maison Douchet, qui occupait le site avant l'installation de l'usine de machine à coudre.

Statut de la propriété : propriété privée

Références documentaires

Documents d'archive

- AD Somme. Série P ; 3 P 21/134. **Amiens. Section nord de la ville. Matrices des propriétés bâties 1856-1913.**
- BM Amiens. Série O ; 2 O 1/560. **Quai de l'Ecluse (1845-1918).**
- BM Amiens. Série O ; 3 O 4/5. **Rue Baillon (an X-1881).**
- BM Amiens. Série O ; 3 O 4/21. **Quai de l'Ecluse (1830-1864). Rue de l'Eglise (an 7-1878).**

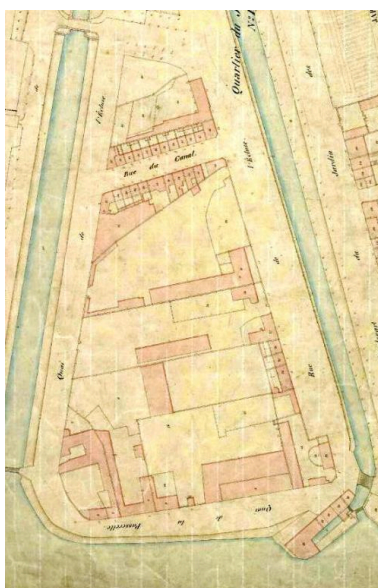
Documents figurés

- **Amiens. Plan cadastral. Section F, dite de Saint-Maurice**, dessin, Grevin géomètre, 1813 (AD Somme ; 3 P 1162).
- **Section G, dite de la ville intra-muros, 1ère feuille**, dessin par Desroches géomètre, 1851 (AD Somme ; 3 P 1162).
- **L'ancienne usine Strock, établie boulevard du Port**, en-tête de papier à lettre (AD Somme).

Illustrations



Extrait du cadastre de 1813
(AD Somme ; 3 P 1162).
Phot. AD Somme (reproduction)
IVR22_20158005039NUCA



Extrait du cadastre napoléonien
de 1851 (AD Somme ; 3 P 1162).



L'ancienne usine Strock, établie
boulevard du Port. En-tête de
papier à lettre (AD Somme).
Phot. Isabelle Barbedor
IVR22_20148005198NUC2A


Phot. AD Somme (reproduction)
IVR22_20158005040NUCA



Vue depuis le quai de l'Ecluse.
Phot. Isabelle Barbedor
IVR22_20158005038NUCA



La maison Douchet.
Phot. Isabelle Barbedor
IVR22_20158005087NUCA



Maisons, rue Baillon.
Phot. Isabelle Barbedor
IVR22_20158005213NUCA



Pilier de l'ancien portail.
Phot. Isabelle Barbedor
IVR22_20158005214NUCA

Dossiers liés

Dossiers de synthèse :

Urbanisme : les lotissements (IA80002784)

Oeuvre(s) contenue(s) :

Oeuvre(s) en rapport :

Ancien village, faubourg, puis quartier Saint-Maurice (IA80002409) Hauts-de-France, Somme, Amiens, , Saint-Maurice

Auteur(s) du dossier : Isabelle Barbedor

Copyright(s) : (c) Région Hauts-de-France - Inventaire général



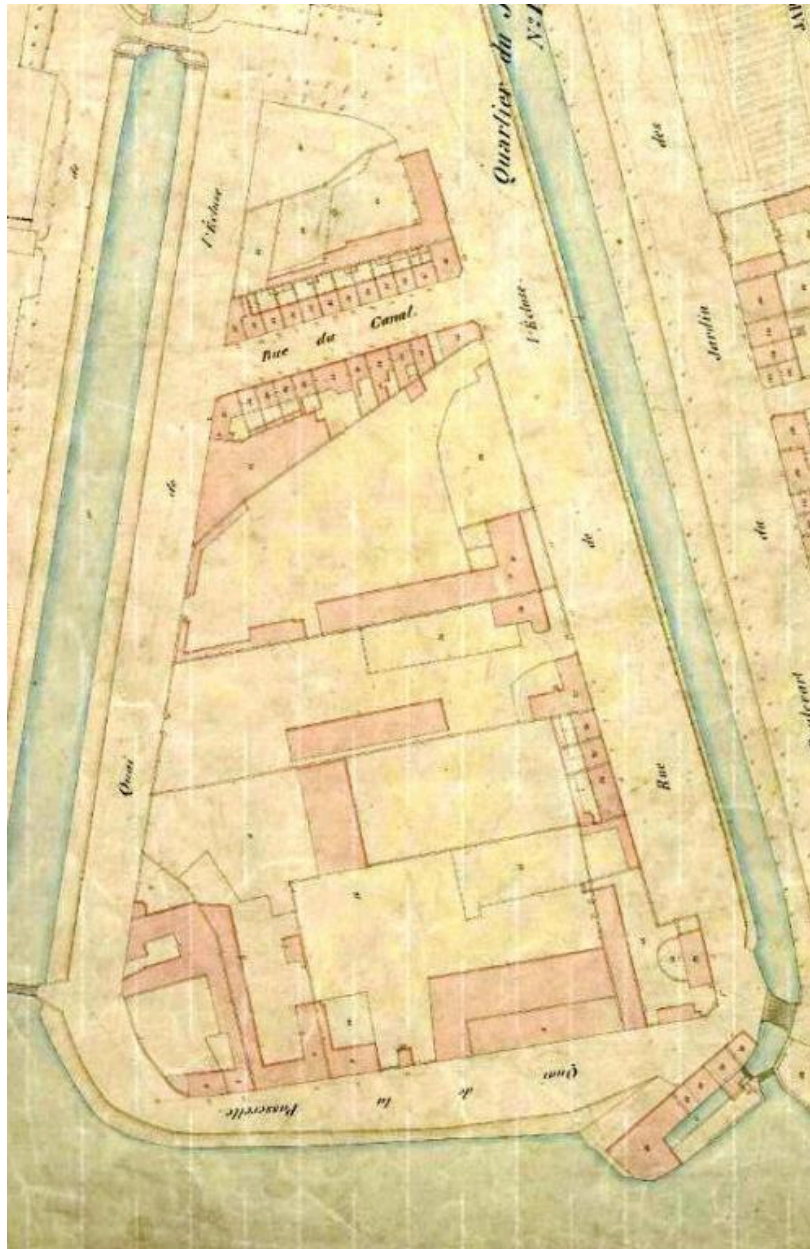
Extrait du cadastre de 1813 (AD Somme ; 3 P 1162).

IVR22_20158005039NUCA

Auteur de l'illustration : AD Somme (reproduction)

(c) Département de la Somme

reproduction soumise à autorisation du titulaire des droits d'exploitation



Extrait du cadastre napoléonien de 1851 (AD Somme ; 3 P 1162).

IVR22_20158005040NUCA

Auteur de l'illustration : AD Somme (reproduction)

(c) Département de la Somme

reproduction soumise à autorisation du titulaire des droits d'exploitation



L'ancienne usine Strock, établie boulevard du Port. En-tête de papier à lettre (AD Somme).

IVR22_20148005198NUC2A

Auteur de l'illustration : Isabelle Barbedor

(c) Région Hauts-de-France - Inventaire général ; (c) Département de la Somme
reproduction soumise à autorisation du titulaire des droits d'exploitation



Vue depuis le quai de l'Ecluse.

IVR22_20158005038NUCA

Auteur de l'illustration : Isabelle Barbedor

(c) Région Hauts-de-France - Inventaire général
reproduction soumise à autorisation du titulaire des droits d'exploitation



La maison Douchet.

IVR22_20158005087NUCA

Auteur de l'illustration : Isabelle Barbedor

(c) Région Hauts-de-France - Inventaire général

reproduction soumise à autorisation du titulaire des droits d'exploitation




Maisons, rue Baillon.

IVR22_20158005213NUCA

Auteur de l'illustration : Isabelle Barbedor

(c) Région Hauts-de-France - Inventaire général

reproduction soumise à autorisation du titulaire des droits d'exploitation



Pilier de l'ancien portail.

IVR22_20158005214NUCA

Auteur de l'illustration : Isabelle Barbedor

(c) Région Hauts-de-France - Inventaire général

reproduction soumise à autorisation du titulaire des droits d'exploitation