

Hauts-de-France, Nord  
Lecelles  
Choques  
rue de Choques

## Ferme de Choques

### Références du dossier

Numéro de dossier : IA59002000  
Date de l'enquête initiale : 2003  
Date(s) de rédaction : 2004  
Cadre de l'étude : inventaire topographique PNR Scarpe-Escaut  
Degré d'étude : étudié

### Désignation

Dénomination : ferme  
Appellation : ferme de Choques  
Parties constitutantes non étudiées : logement, grange, étable à chevaux, charretterie, étable à vaches, fenil, grange, hangar agricole

### Compléments de localisation

Milieu d'implantation : en écart  
Réseau hydrographique : ruisseau de Wabimpré  
Références cadastrales : 1805. C 0052, 1821 C 0358, 0362 ; 1885. C 0208, 0211 ; 2003. C 0167, 0164, 0163, 0165, 0151

### Historique

Cette cense est citée dès 1509 (AD Nord 12 H 259). Les bâtiments visibles aujourd'hui datent de 1751-1771, comme en témoigne une poutre dédicace de la grange : le logis, les écuries et la boulangerie (fournil) sont construits en 1751-1752 et la grange en 1771. Les cadastres du 19<sup>e</sup> siècle permettent de lire l'évolution du bâti : trois bâtiments (dont le chartil, au nord derrière le logis et le fournil (?) à l'ouest) ont été construits entre 1805 et 1821. A cette même époque, l'aile abritant les écuries et le logis sont adjointes d'une petite extension. Entre 1821 et 1885, l'aile occidentale est en partie détruite, ainsi que le fournil. Cinq fortins sont construits en 1937 autour de la ferme qui fut occupée par 200 soldats anglais pendant la Seconde Guerre mondiale. Les douves ont été bouchées à une date inconnue.

Période(s) principale(s) : 18<sup>e</sup> siècle, 1<sup>er</sup> quart 19<sup>e</sup> siècle ()  
Dates : 1751 (porte la date), 1771 (porte la date), 1752 (porte la date)  
Auteur(s) de l'oeuvre : ()

### Description

Aujourd'hui, la ferme est disposée selon un plan en U, l'aile ouest du plan rectangulaire originel ayant été démolie. L'accès se fait par un pigeonnier-porche étroit et haut, couvert d'une toit à bâtière. Sur l'extérieur, le passage est souligné par un arc en anse-de-panier, reposant sur un appareillage alternant pierre et brique, en partie cimenté. De part et d'autre du pigeonnier sont situées les étables et écuries, construites en brique et couvertes d'une toitures à longs pans avec coyau en tuiles flamandes. Le logis, transformé, est disposé parallèlement aux écuries. La grange, datée par fers d'ancrage 1771, possède deux portes cochères et occupe l'aile est. Elle conserve une poutre dédicace relatant la construction : "la cense de chocq a ete faite du tant de PF Wibault et de MC Pennier censir et censiere le corps de logy et toutes les ecuries boulangery en 1751 et 1752 la grange en 1771 ami lecteurs priez pour leur âmes". Un chartil indépendant est situé derrière le logis. Cinq fortins en béton armé sont disposés autour de la ferme.

## Éléments descriptifs

Matériau(x) du gros-oeuvre, mise en oeuvre et revêtement : brique

Matériau(x) de couverture : tuile flamande, matériau synthétique en couverture, tuile mécanique

Plan : plan rectangulaire régulier

Étage(s) ou vaisseau(x) : en rez-de-chaussée

Type(s) de couverture : toit à longs pans ; toit en bâtière

## Statut, intérêt et protection

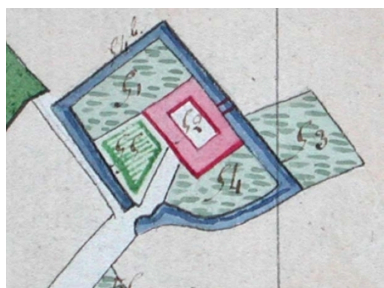
Statut de la propriété : propriété privée

## Références documentaires

### Documents d'archive

- AD Nord. Série H ; 12 H 259.
- AD Nord : Série P (cadastre) : P30/192 (1805).
- AD Nord : Série P (cadastre) : P31/ 598.

## Illustrations



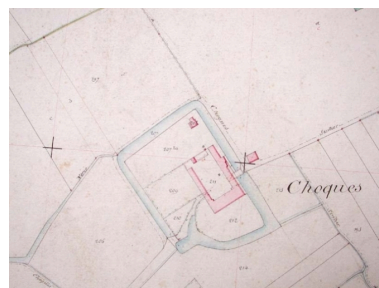
Plan de situation, cadastre de 1805 (AD Nord P30/192).

Phot. Sophie Luchier (reproduction)  
IVR31\_20035904081NUCA



Plan de situation, cadastre de 1821 (AD Nord P31/598).

Phot. Sophie Luchier (reproduction)  
IVR31\_20035904080NUCA



Plan de situation, cadastre de 1885 (AD Nord P31/598).

Phot. Sophie Luchier (reproduction)  
IVR31\_20035904083NUCA




Vue générale extérieure.  
Phot. Philippe Dapvril  
IVR31\_20045900029X



Vue générale des écuries et le pigeonnier-porche depuis la cour.  
Phot. Philippe Dapvril  
IVR31\_20045900030X



Vue générale du logis.  
Phot. Philippe Dapvril  
IVR31\_20045900184X



Vue générale de la poutre  
de la grange portant la  
dédicace de la construction.  
Phot. Philippe Dapvril  
IVR31\_20045900191X

## Dossiers liés

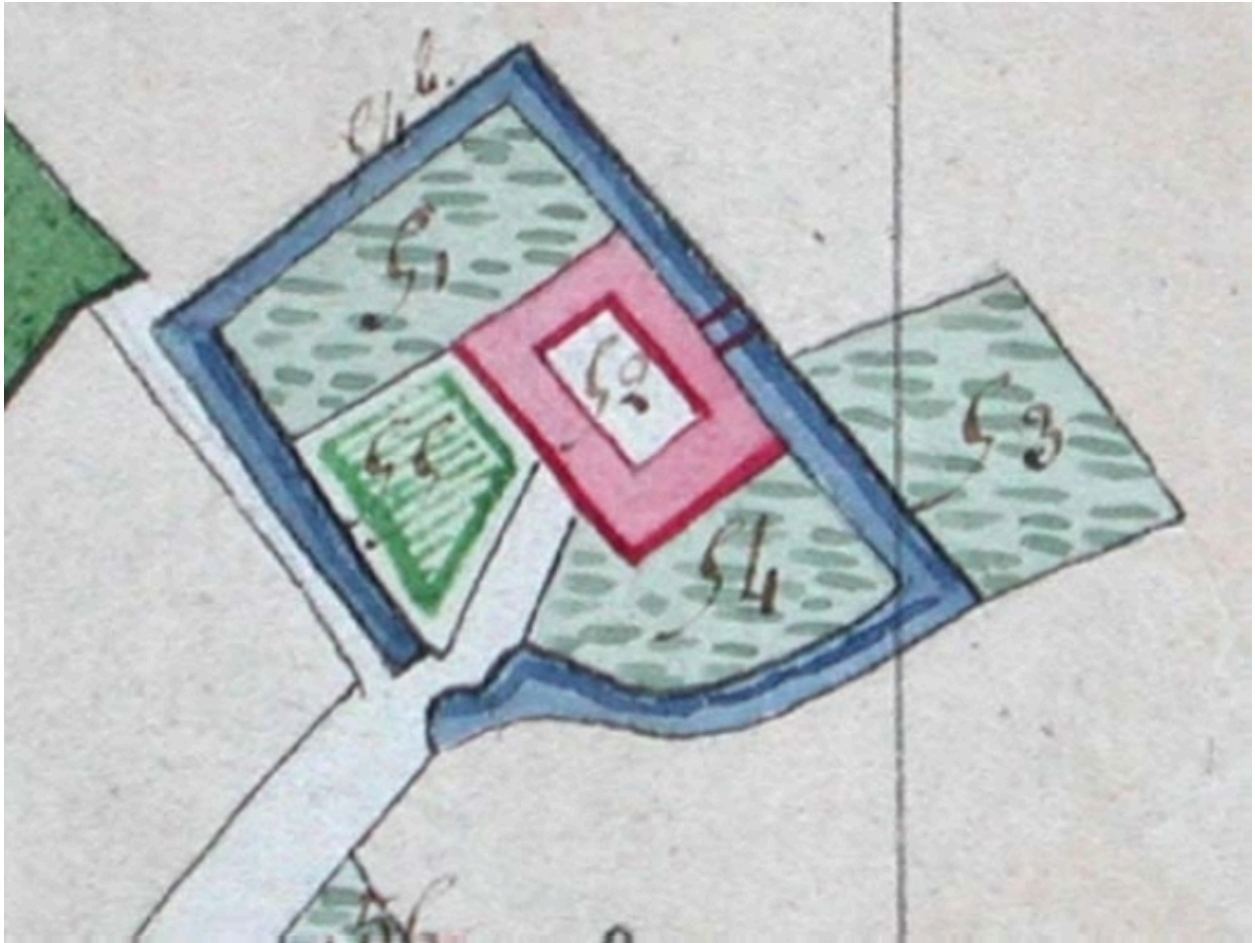
### Dossiers de synthèse :

Présentation de la commune de Lecelles (IA59001998) Nord-Pas-de-Calais, Nord, Lecelles

### Oeuvre(s) contenue(s) :

Auteur(s) du dossier : Sophie Luchier

Copyright(s) : (c) Région Hauts-de-France - Inventaire général ; (c) Parc Naturel Régional Scarpe-Escaut



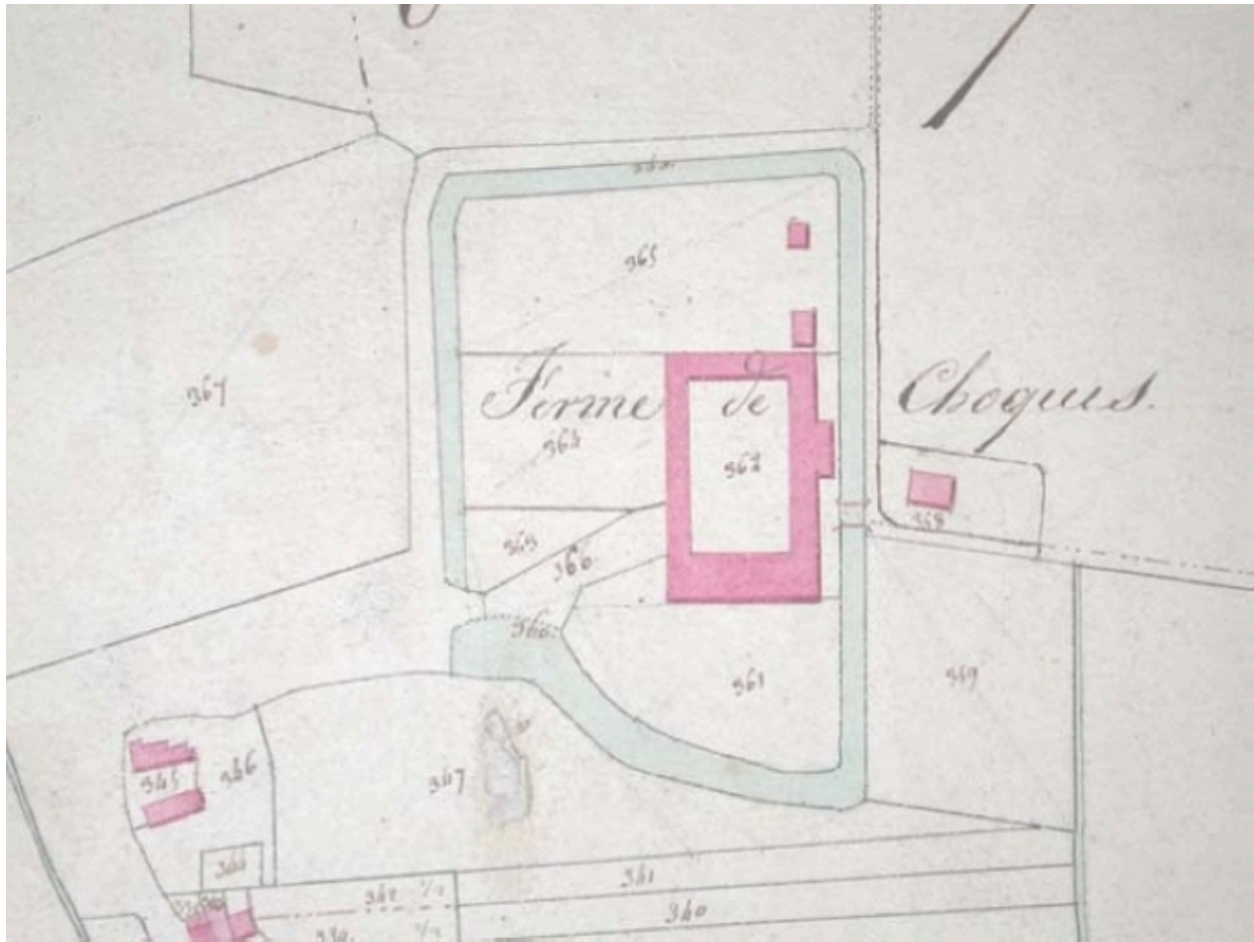
Plan de situation, cadastre de 1805 (AD Nord P30/192).

IVR31\_20035904081NUCA

Auteur de l'illustration : Sophie Luchier (reproduction)

(c) Région Hauts-de-France - Inventaire général ; (c) Parc naturel régional Scarpe-Escaut ; (c) Département du Nord - Archives départementales

reproduction soumise à autorisation du titulaire des droits d'exploitation



Plan de situation, cadastre de 1821 (AD Nord P31/598).

IVR31\_20035904080NUCA

Auteur de l'illustration : Sophie Luchier (reproduction)

(c) Région Hauts-de-France - Inventaire général ; (c) Parc naturel régional Scarpe-Escaut ; (c) Département du Nord - Archives départementales

reproduction soumise à autorisation du titulaire des droits d'exploitation





Plan de situation, cadastre de 1885 (AD Nord P31/598).

IVR31\_20035904083NUCA

Auteur de l'illustration : Sophie Luchier (reproduction)

(c) Région Hauts-de-France - Inventaire général ; (c) Parc naturel régional Scarpe-Escaut ; (c) Département du Nord - Archives départementales

reproduction soumise à autorisation du titulaire des droits d'exploitation



Vue générale extérieure.

IVR31\_20045900029X

Auteur de l'illustration : Philippe Dapvril

(c) Région Hauts-de-France - Inventaire général ; (c) Parc naturel régional Scarpe-Escaut  
reproduction soumise à autorisation du titulaire des droits d'exploitation



Vue générale des écuries et le pigeonnier-porche depuis la cour.

IVR31\_20045900030X

Auteur de l'illustration : Philippe Dapvril

(c) Région Hauts-de-France - Inventaire général ; (c) Parc naturel régional Scarpe-Escaut  
reproduction soumise à autorisation du titulaire des droits d'exploitation





Vue générale du logis.

IVR31\_20045900184X

Auteur de l'illustration : Philippe Dapvril

(c) Région Hauts-de-France - Inventaire général ; (c) Parc naturel régional Scarpe-Escaut  
reproduction soumise à autorisation du titulaire des droits d'exploitation



Vue générale de la poutre de la grange portant la dédicace de la construction.

IVR31\_20045900191X

Auteur de l'illustration : Philippe Dapvril

(c) Région Hauts-de-France - Inventaire général ; (c) Parc naturel régional Scarpe-Escaut  
reproduction soumise à autorisation du titulaire des droits d'exploitation